

# ИНДИВИДУАЛЬНЫЙ ПРЕДПРИНИМАТЕЛЬ

## Демин Александр Анатольевич

Юридический адрес: 164900, Архангельская обл., Приморский р-н, п. Ширшинский, д. 2, кв. 5  
Почтовый адрес: 163002, г. Архангельск, ул. Урицкого, д. 1, офис 4313,  
Тел. 8(8182) 47-88-34, e-mail: [nordgeo@bk.ru](mailto:nordgeo@bk.ru)  
ОГРН: 313290113600070, ИНН: 290103714909

### ДОКУМЕНТАЦИЯ ПО ПЛАНИРОВКЕ ТЕРРИТОРИИ

Для размещения линейных объектов: "Сети магистрального водопровода от ЦОСВ до пр. Московского (ЦОСВ – по ул. Вельской – по ул. П. Усова до пр. Московского), протяженность 1054 м (29:22:000000:8085, 29:22:000000:8082)", "Сети магистрального водопровода по пр. Ленинградскому (д. 21) – ул. Ф. Абрамова – ул. Никитова – ул. Воронина – пр. Ленинградскому, (д. 411), протяженность 9837 м (29:22:000000:8077, 29:22:000000:7998, 29:22:000000:8136, 29:22:000000:8135, 29:22:000000:8400, 29:22:000000:8071, 29:22:000000:8130, 29:22:000000:8206, 29:22:000000:8097, 29:22:000000:8182, 29:22:000000:8307)"

### Том 2. Материалы по обоснованию проекта межевания территории

Индивидуальный предприниматель



Демин А.А.

Архангельск  
2024

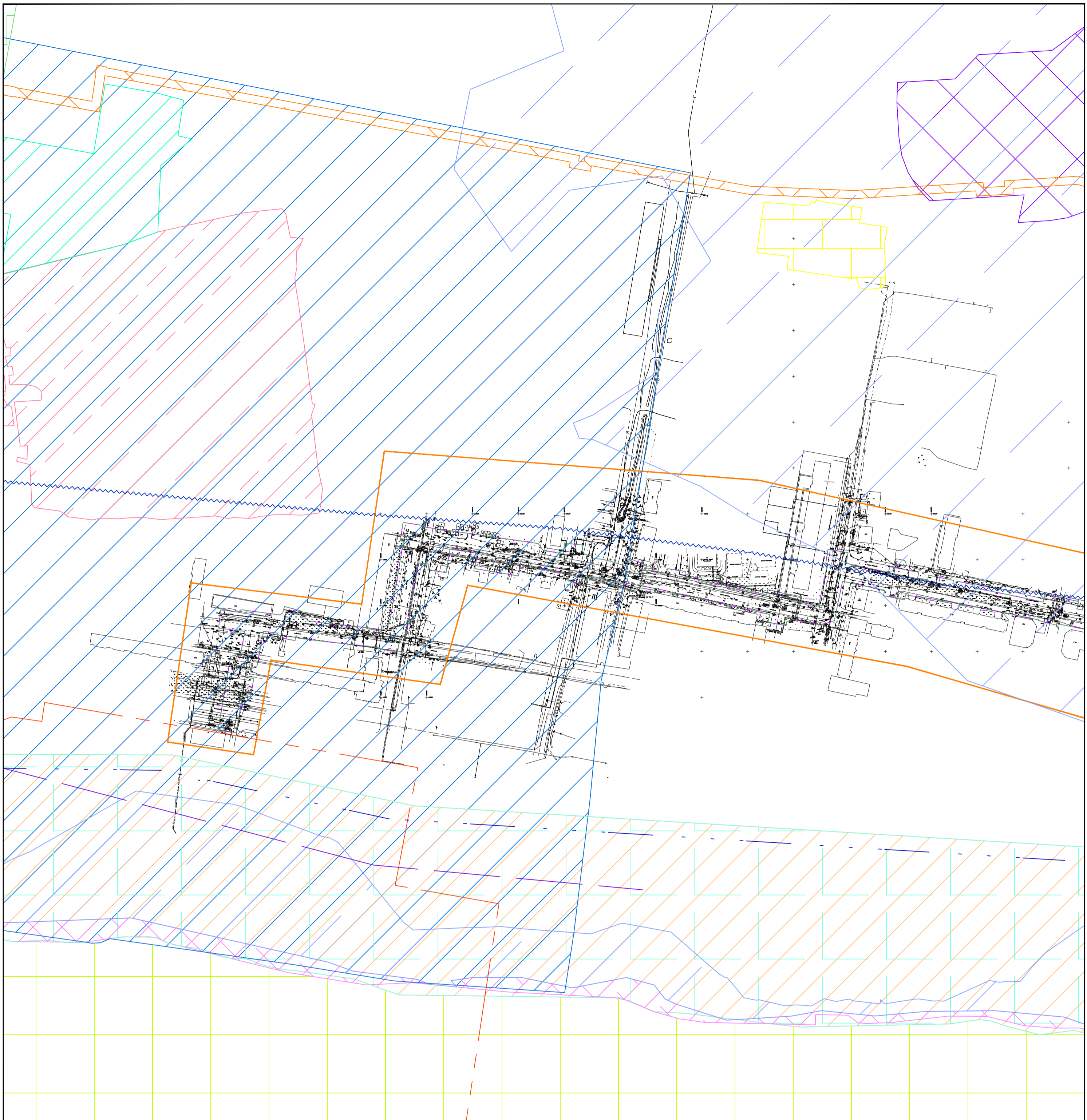
## Состав документации по планировке территории

<b>Наименование</b>		<b>Шифр</b>
<b>Том 1. Основная часть</b>		<b>ППТ-1</b>
	Раздел 1. «Проект планировки территории. Графическая часть»	
	Раздел 2. «Положение о размещении линейных объектов»	
<b>Том 2. Материалы по обоснованию проекта планировки территории</b>		<b>ППТ-2</b>
	Раздел 1. «Материалы по обоснованию проекта планировки территории. Графическая часть»	
	Раздел 2. «Материалы по обоснованию проекта планировки территории. Пояснительная записка»	
<b>Том 1. Основная часть проекта межевания территории</b>		<b>ПМТ-1</b>
	Раздел 1. «Проект межевания территории. Графическая часть»	
	Раздел 2. «Проект межевания территории. Текстовая часть»	
<b>Том 2. Материалы по обоснованию проекта межевания территории</b>		<b>ПМТ-2</b>
	Раздел 1. «Материалы по обоснованию проекта межевания территории. Графическая часть»	
	Раздел 2. «Материалы по обоснованию проекта межевания территории. Пояснительная записка»	

**Том 2. МАТЕРИАЛЫ ПО ОБОСНОВАНИЮ ПРОЕКТА  
МЕЖЕВАНИЯ ТЕРРИТОРИИ**

<i>Материалы по обоснованию проекта межевания территории</i>		
Раздел 1 «Материалы по обоснованию проекта межевания территории. Графическая часть»		4
Раздел 2 «Материалы по обоснованию проекта межевания территории. Пояснительная записка»		8
Приложение		11
Согласования		
Распоряжение		
Выписки из ЕГРН		
Кадастровый план территории кадастрового квартала 29:22:050405		
Кадастровый план территории кадастрового квартала 29:22:050406		
Кадастровый план территории кадастрового квартала 29:22:050407		
Кадастровый план территории кадастрового квартала 29:22:060401		
Кадастровый план территории кадастрового квартала 29:22:060406		
Кадастровый план территории кадастрового квартала 29:22:060409		
Кадастровый план территории кадастрового квартала 29:22:060410		
Кадастровый план территории кадастрового квартала 29:22:060411		
Кадастровый план территории кадастрового квартала 29:22:060412		
Кадастровый план территории кадастрового квартала 29:22:060413		
Кадастровый план территории кадастрового квартала 29:22:060414		
Кадастровый план территории кадастрового квартала 29:22:060416		

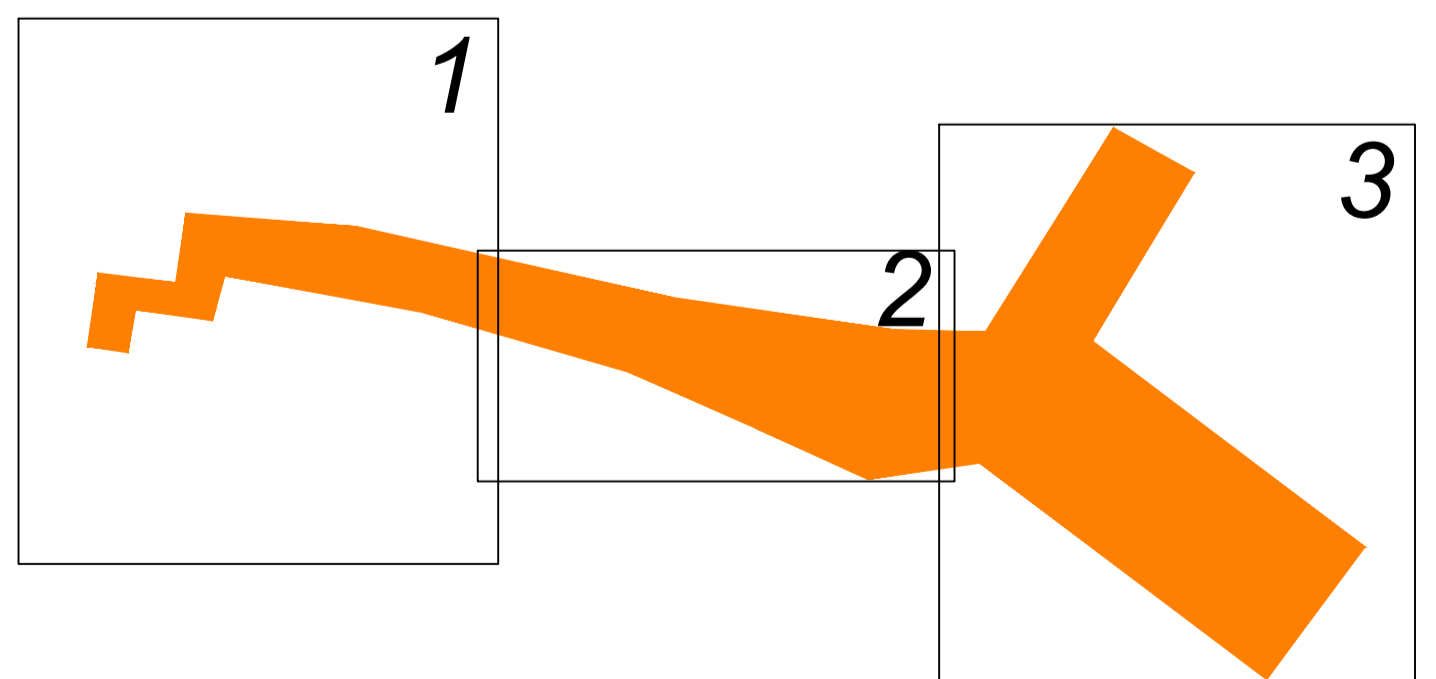
*Раздел 1 «Материалы по обоснованию проекта межевания территории  
Графическая часть»*



**Условные обозначения:**

- граница, в отношении которой разрабатывается проект межевания территории
- граница зоны планируемого размещения линейного объекта
- зона археологического наблюдения В
- первый пояс санитарной охраны источника водоснабжения
- второй пояс санитарной охраны источника водоснабжения
- береговая полоса
- охранная зона проектируемого водопровода
- зона регулирования застройки и хозяйственной деятельности 3 типа (ЗРПЗ-3)
- водоохранная зона
- прибрежная защитная полоса
- зона затопления
- зона подтопления
- государственный природный заказник
- охранная зона ВЛ-35 кВ Уйма - 1.2
- зона с особыми условиями использования территории, охранная зона тепловые трассы г. Архангельска ОАО "Архэнерго"
- санитарно-защитная зона для объекта АЗС №293 Архангельского филиала ООО "Татнефть-АЗС-Запад"
- санитарно-защитная зона гипермаркета "Магнит"
- санитарно-защитная зона производственной базы МУП "Горсвет"
- санитарно-защитная зона ТК "Лента"
- санитарно-защитная зона Ильинского кладбища города Архангельска

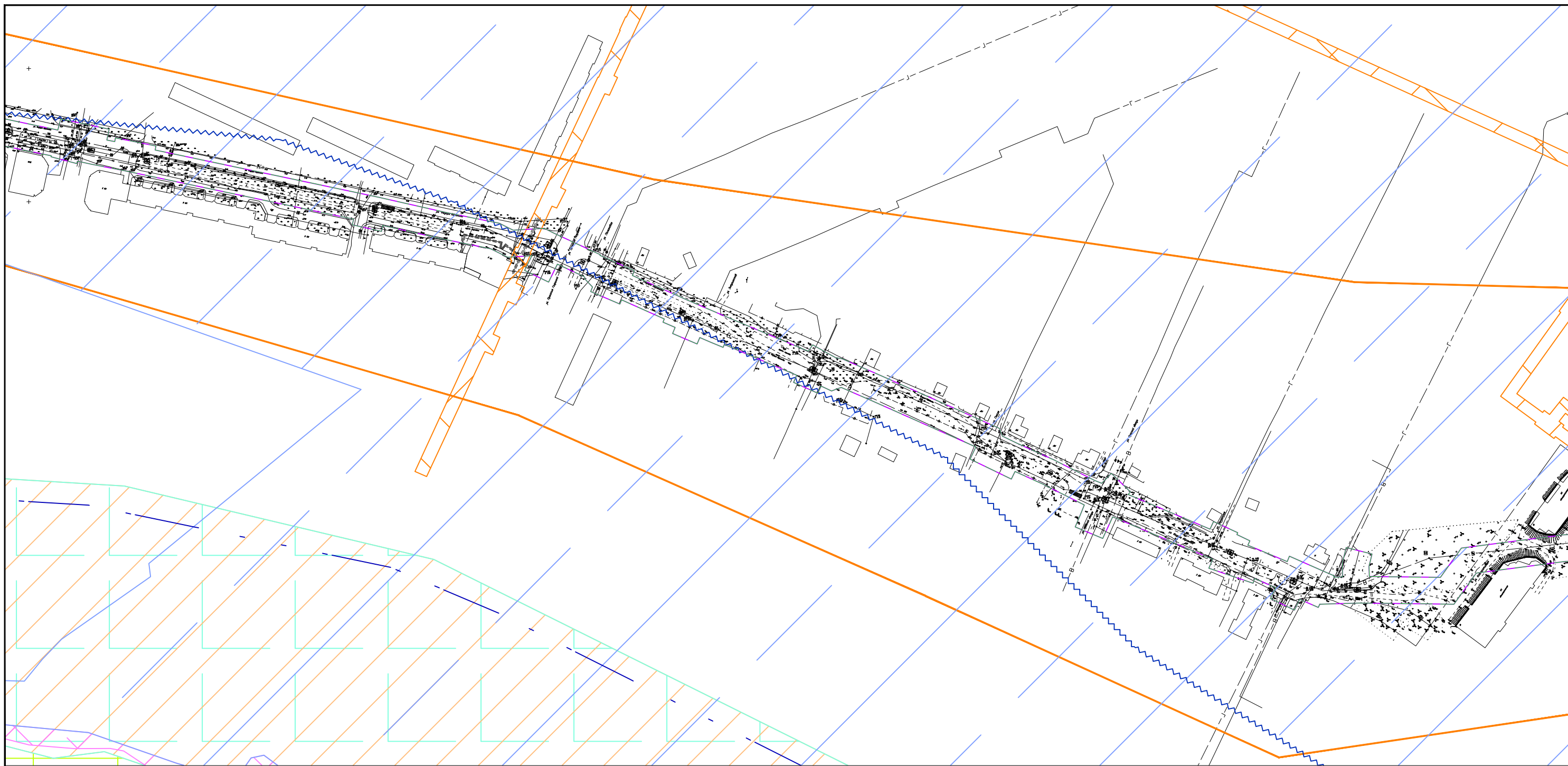
**Схема расположения листов**



Примечание: границы объектов культурного наследия в границах разработки проекта отсутствуют

						Заказчик: ООО "РВК - Архангельск"			Эж. _____		
						Документация по планировке территории для размещения линейных объектов: "Сети магистрального водопровода от ЦОСВ до пр. Московского (ЦОСВ - по ул. Вельской - по ул. П. Усова до пр. Московского), протяженность 1054 м", "Сети магистрального водопровода по пр. Ленинградскому (д. 21) - ул. Ф. Абрамова - ул. Никитова - ул. Воронина - пр. Ленинградскому, (д. 411), протяженность 9837 м					
Изм.	Кол.	Лист	Ндок.	Подпись	Дата	Проект межевания территории			стадия	лист	листов
						Составил Демин А.А. <i>Демин</i> 08.24			п	1	3
						Чертеж межевания территории (земель с особыми условиями использования территории) масштаб 1:3000			Индивидуальный предприниматель Демин Александр Анатольевич		



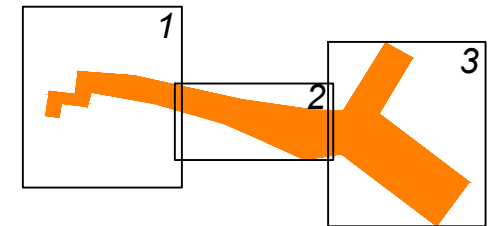


Условные обозначения:

- граница, в отношении которой разрабатывается проект межевания территории
- граница зоны планируемого размещения линейного объекта
- зона археологического наблюдения В
- первый пояс санитарной охраны источника водоснабжения
- второй пояс санитарной охраны источника водоснабжения
- береговая полоса
- зона регулирования застройки и хозяйственной деятельности 3 типа (ЗРЗ-3)
- водоохранная зона
- прибрежная защитная полоса
- зона затопления
- зона подтопления
- государственный природный заказник

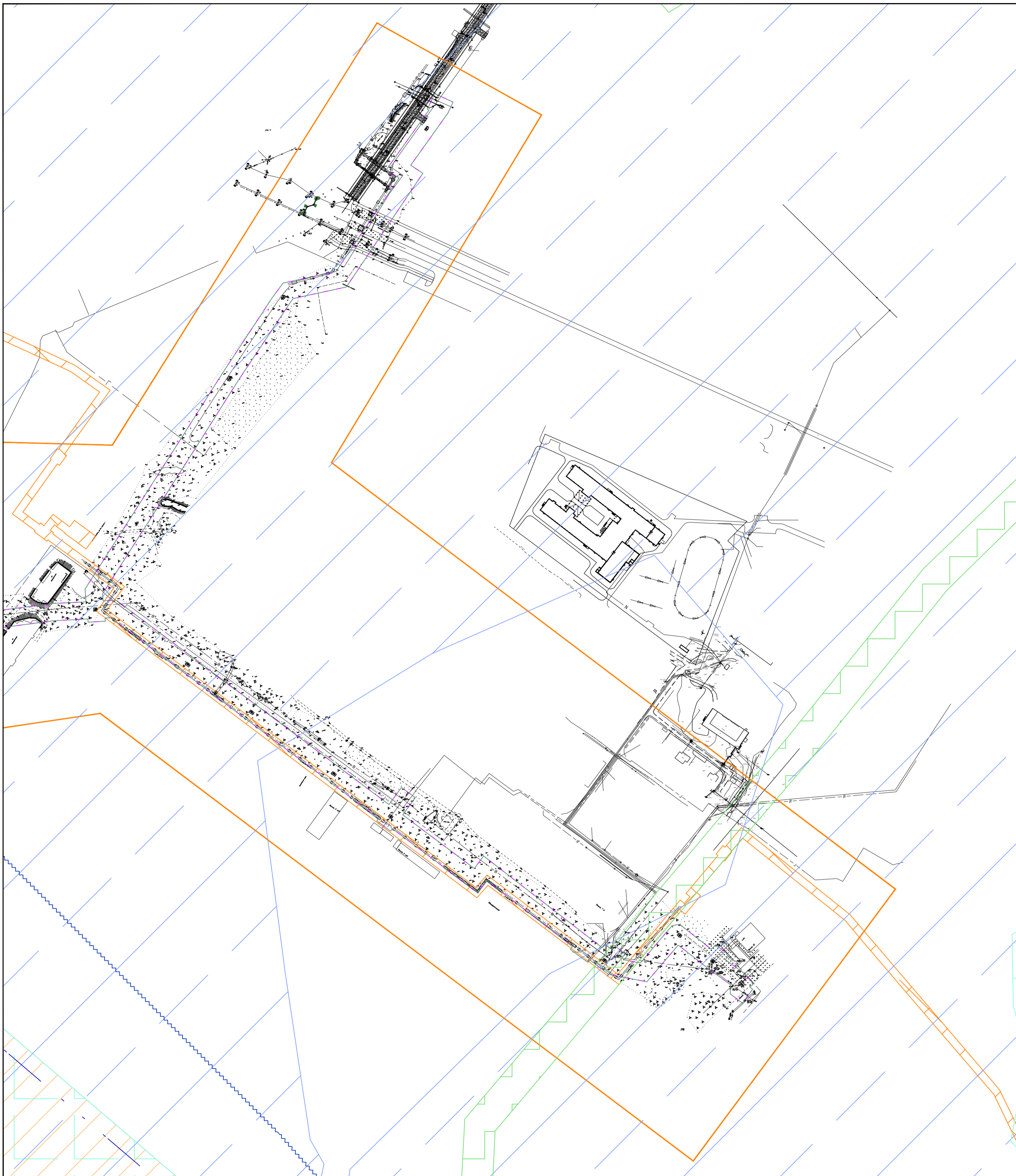
- охранная зона проектируемого водопровода
- охранная зона ВЛ-35 кВ Уйма - 1.2
- зона с особыми условиями использования территории, охранная зона объекта тепловые трассы г. Архангельска ОАО "Архэнерго"
- санитарно-защитная зона для объекта АЗС №293 Архангельского филиала ООО "Татнефть-АЗС-Запад"
- санитарно-защитная зона гипермаркета "Магнит"
- санитарно-защитная зона производственной базы МУП "Горсвет"
- санитарно-защитная зона ТК "Лента"
- санитарно-защитная зона Ильинского кладбища города Архангельска

Схема расположения листов



Примечание: границы объектов культурного наследия в границах разработки проекта отсутствуют

						Заказчик: ООО "РВК - Архангельск"			Экз. _____		
						Документация по планировке территории для размещения линейных объектов: "Сети магистрального водопровода от ЦОСВ до пр. Московского (ЦОСВ - по ул. Вельской - по ул. П. Усова до пр. Московского), протяженность 1054 м", "Сети магистрального водопровода по пр. Ленинградскому (д. 21) - ул. Ф. Абрамова - ул. Никитова - ул. Воронина - пр. Ленинградскому, (д. 411), протяженность 9837 м					
Изм.	Кол.	Лист	Ндок.	Подпись	Дата	Проект межевания территории			стадия	лист	листов
									П	2	3
Составил Демин А.А. <i>Демин</i> 08.24						Чертеж межевания территории (земель с особыми условиями использования территории) масштаб 1:3000			Индивидуальный предприниматель Демин Александр Анатольевич		



**Условные обозначения:**

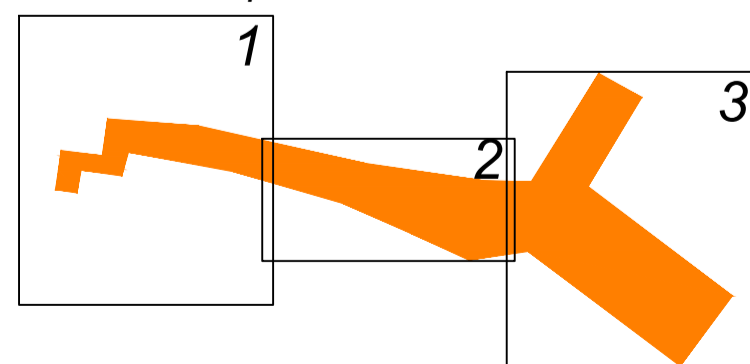
- граница, в отношении которой разрабатывается проект межевания территории
- граница зоны планируемого размещения линейного объекта
- зона археологического наблюдения В
- первый пояс санитарной охраны источника водоснабжения
- второй пояс санитарной охраны источника водоснабжения
- береговая полоса
- охранная зона проектируемого водопровода
- зона регулирования застройки и хозяйственной деятельности 3 типа (ЗРЗ-3)
- водоохранная зона
- прибрежная защитная полоса
- зона затопления
- зона подтопления
- государственный природный заказник
- охранная зона ВЛ-35 кВ Уйма - 1.2
- зона с особыми условиями использования территории, охранная зона объекта тепловые трассы г. Архангельска ОАО "Архэнерго"
- санитарно-защитная зона для объекта АЭС №293 Архангельского филиала ООО "Татнефть-АЭС-Запад"



- санитарно-защитная зона гипермаркета "Магнит"
- санитарно-защитная зона производственной базы МУП "Горсвет"
- санитарно-защитная зона ТК "Лента"
- санитарно-защитная зона Ильинского кладбища города Архангельска

Примечание: границы объектов культурного наследия в границах разработки проекта отсутствуют

**Схема расположения листов**



						Заказчик: ООО "РВК - Архангельск" Экз. _____		
						Документация по планировке территории для размещения линейных объектов: "Сети магистрального водопровода от ЦОСВ до пр. Московского (ЦОСВ - по ул. Вельской - по ул. П. Усова до пр. Московского), протяженность 1054 м", "Сети магистрального водопровода по пр. Ленинградскому (д. 21) - ул. Ф. Абрамова - ул. Никитова - ул. Воронина - пр. Ленинградскому, (д. 411), протяженность 9837 м		
Изм.	Кол.	Лист	Идент.	Подпись	Дата			
					08.24			
Составил Демин А.А. <i>Демин</i>						Проект межевания территории		
						стадия	лист	листов
						п	3	3
						Чертеж межевания территории (земель с особыми условиями использования территории) масштаб 1:3000		
						Индивидуальный предприниматель Демин Александр Анатольевич		

## *Раздел 2 «Материалы по обоснованию проекта межевания территории Пояснительная записка»*

### ***2.1 Обоснование определения местоположения границ образуемого земельного участка с учетом соблюдения требований к образуемым земельным участкам, в том числе требований к предельным (минимальным и (или) максимальным) размерам земельных участков***

Проектом предусматривается установление публичных сервитутов для целей строительства и эксплуатации объекта.

При определении местоположения границ публичных сервитутов под строительство и эксплуатацию линейного объекта учтены следующие условия и факторы:

- конфигурация (поперечное очертание) земляного полотна;
- размеры искусственных сооружений;
- рельеф местности
- Размер полосы отвода по ширине производится на величину в зависимости от:

- диаметра трубы (мм);
- глубины заложения до низа трубы в м;
- категории земель, по которым проходят водоводы.

### ***2.2 Обоснование способа образования земельного участка***

Проектом предусматривается установление публичных сервитутов для целей строительства и эксплуатации объекта, в соответствии с Земельным кодексом Российской Федерации.

### ***2.3 Обоснование определения размеров образуемого земельного участка***

Граница зоны производства работ определена с учетом габаритов траншей и котлованов, с возможностью размещения на стройплощадке необходимого оборудования и складирования. Складирование материалов для временного хранения предусматривается в полосе отвода.

### ***2.4 Обоснование определения границ публичного сервитута, подлежащего установлению в соответствии с законодательством Российской Федерации***

В порядке, предусмотренном статьей 39.37, публичный сервитут устанавливается для использования земельных участков и (или) земель в следующих целях:

Строительство, реконструкция, эксплуатация, капитальный ремонт объектов электросетевого хозяйства, тепловых сетей, водопроводных сетей, сетей водоотведения, линий и сооружений связи, линейных объектов системы газоснабжения, нефтепроводов и нефтепродуктопроводов, их



неотъемлемых технологических частей, если указанные объекты являются объектами федерального, регионального или местного значения, либо необходимы для оказания услуг связи, организации электро-, газо-, тепло-, водоснабжения населения и водоотведения, подключения (технологического присоединения) к сетям инженерно-технического обеспечения, либо переносятся в связи с изъятием земельных участков, на которых они ранее располагались, для государственных или муниципальных нужд (далее также - инженерные сооружения).

В соответствии с пунктом 5 статьи 23 Земельного кодекса Российской Федерации публичный сервитут может быть установлен в отношении одного или нескольких земельных участков и (или) земель.

Согласно сведениям единого государственного реестра недвижимости (ЕГРН), образуемые земельные участки частично находятся в границах земельных участков с кадастровыми номерами 29:22:060409:116; 29:22:060409:779; 29:22:060409:95; 29:22:060409:1086; 29:22:060409:1075; 29:22:060409:1073; 29:22:060409:1072; 29:22:060409:972; 29:22:060409:975; 29:22:060409:802; 29:22:060401:103; 29:22:060401:4563; 29:22:060401:4627; 29:22:000000:7908; 29:22:060409:1067; 29:22:060409:1066; 29:22:060409:953; 29:22:060409:956; 29:22:060409:942; 29:22:060409:941; 29:22:060409:31 29:22:060409; 29:22:060409:13; 29:22:060409:12; 29:22:060409:985; 29:22:000000:12462; 29:22:060411:1180; 29:22:060411:89; 29:22:060411:116; 29:22:060411:963; 29:22:060411:24; 29:22:060411:843; 29:22:060414:65; 29:22:060411:1178; 29:22:060414:34; 29:22:060414:1271; 29:22:060414:16; 29:22:000000:7443; 29:22:000000:8677; 29:22:060413:23; 29:22:060413:32; 29:22:060413:2010; 29:22:060413:15; 29:22:060413:31; 29:22:060413:3; 29:22:060413:14; 29:22:000000:7425; 29:22:000000:12474; 29:22:060412:115; 29:22:060412:6899; 29:22:060412:6898; 29:22:060412:114; 29:22:060412:6865; 29:22:060412:1; 29:22:050406:2; 29:22:050406:350; 29:22:050406:21; 29:22:050406:328; 29:22:050406:342; 29:22:050406:579; 29:22:050406:32; 29:22:000000:12796; 29:22:050405:5; 29:22:050405:39; 29:22:050405:9; 29:22:050405:52; 29:22:050405:4; 29:22:000000:7986; 29:22:060411:843; 29:22:060414:946; 29:22:050407:25; 29:22:060412:6759, а также проходят по землям кадастровых кварталов 29:22:050405, 29:22:050406, 29:22:050407, 29:22:060401, 29:22:060406, 29:22:060409, 29:22:060410, 29:22:060412, 29:22:060413, 29:22:060414, 29:22:060416, 29:22:060411.

Проектом межевания территории предусмотрено формирование публичных сервитутов для строительства и эксплуатации объекта.

Временная полоса отвода для строительства объекта сформирована в виде публичного сервитута (условный номер – Сервитут 1).

Постоянная полоса отвода сформирована в виде публичного сервитута, для эксплуатации объекта (условный номер – Сервитут 2). Размер публичного сервитута определен в соответствии с СН 456-73, согласно которому земельные участки для размещения колодцев и камер переключения необходимы для бессрочного (постоянного пользования), их размеры должны быть не более 3х3 м и 10х10 м соответственно. Под линейной частью проектируемого водопровода публичный сервитут принят

общей шириной 20 метров. Границы образуемого публичного сервитута для эксплуатации объекта совпадают с границами зон планируемого размещения объекта, определенными документацией по планировке территории (проектом планировки территории) (часть 6 статьи 39.41 Земельного кодекса РФ от 25.10.2001 г №136-ФЗ).

Площадь публичного сервитута, отводимого во временное пользование для проведения строительных работ, составляет 91465 кв. м.

Площадь публичного сервитута, отводимого в постоянное пользование для эксплуатации линейного объекта, составляет 91465 кв. м.

### ***2.5 Зоны с особыми условиями использования территории***

Территория, в отношении которой подготовлен проект, расположена в границах следующих зон с особыми условиями использования территории:

– Зона регулирования застройки и хозяйственной деятельности 3 типа (ЗРЗ – 3);

– Зона подтопления;

– Охранная зона ВЛ-35 кВ Уйма – 1.2;

– Зона с особыми условиями использования территории, охранная зона объекта тепловые трассы г. Архангельска ОАО «Архэнерго»;

– Второй пояс санитарной охраны источника водоснабжения;

Зоны с особыми условиями использования территории, которые для информативности отображены на соответствующем чертеже, однако фактически расположены за границей проектирования:

– Зона археологического наблюдения В;

– Первый пояс санитарной охраны источника водоснабжения;

– Береговая полоса;

– Водоохранная зона;

– Прибрежная защитная полоса;

– Зона затопления;

– Санитарно – защитная зона гипермаркета «Магнит»;

– Санитарно – защитная зона производственной базы МУП «Горсвет»;

– Санитарно – защитная зона ТК «Лента»;

– Санитарно – защитная зона Ильинского кладбища города Архангельска;

– Государственный природный заказник.



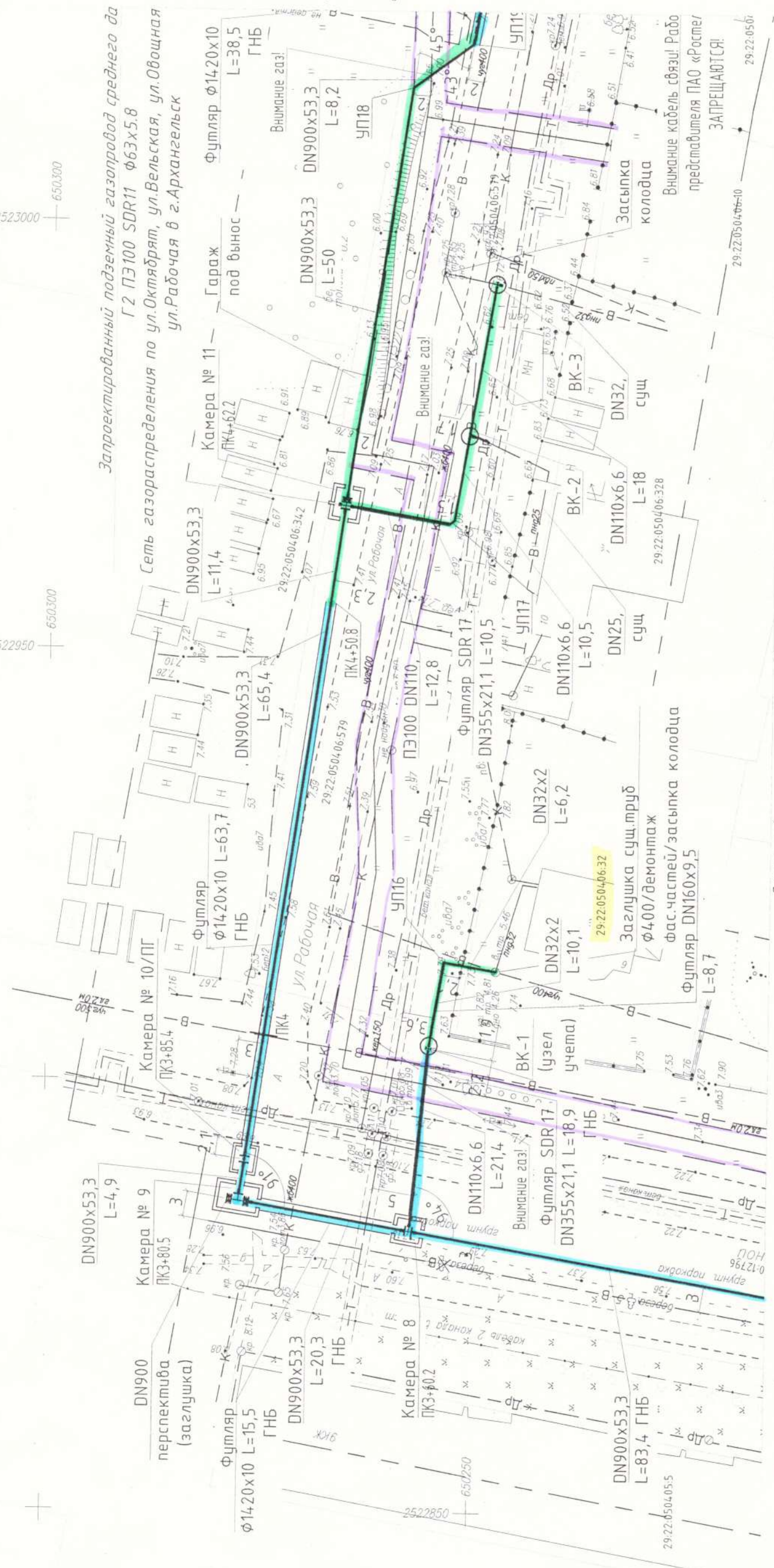
Согласовано  
  
 Чубаров У.А.

29.22.0504.06.342

2522950 — 650300  
 2523000 — 650300

Запроектированный подземный газопровод среднего да-  
 Г2 ПЭ100 SDR11  $\phi 63 \times 5.8$   
 Сеть газораспределения по ул. Октябрат, ул. Вельская, ул. Овощная  
 ул. Рабочая в г. Архангельск

Линия совмещения с листом 4



Линия совмещения с листом 2

Примечание: после проведения строительно-монтажных работ будет восстановлено текущее благоустройство (дороги, тротуары, растительный грунт снят и восстановлен)

- Условные обозначения
- |                        |   |
|------------------------|---|
| Существующие сети      | Проектируемые сети                          |
| - водопровод;          | - водопровод (прокладка методом ГНБ/ГШБ);   |
| - бытовая канализация; | - водопровод (прокладка открытым способом); |
| - дренаж;              | - газопровод;                               |
| - лицевая канализация; | - кабель связи;                             |
| - тепловая сеть;       | - кабель связи;                             |
| - газопровод;          | - охранная зона газопровода.                |
| - эл.кабель;           |   |
| - кабель связи;        |   |

2024-3.1.19-ИОС2

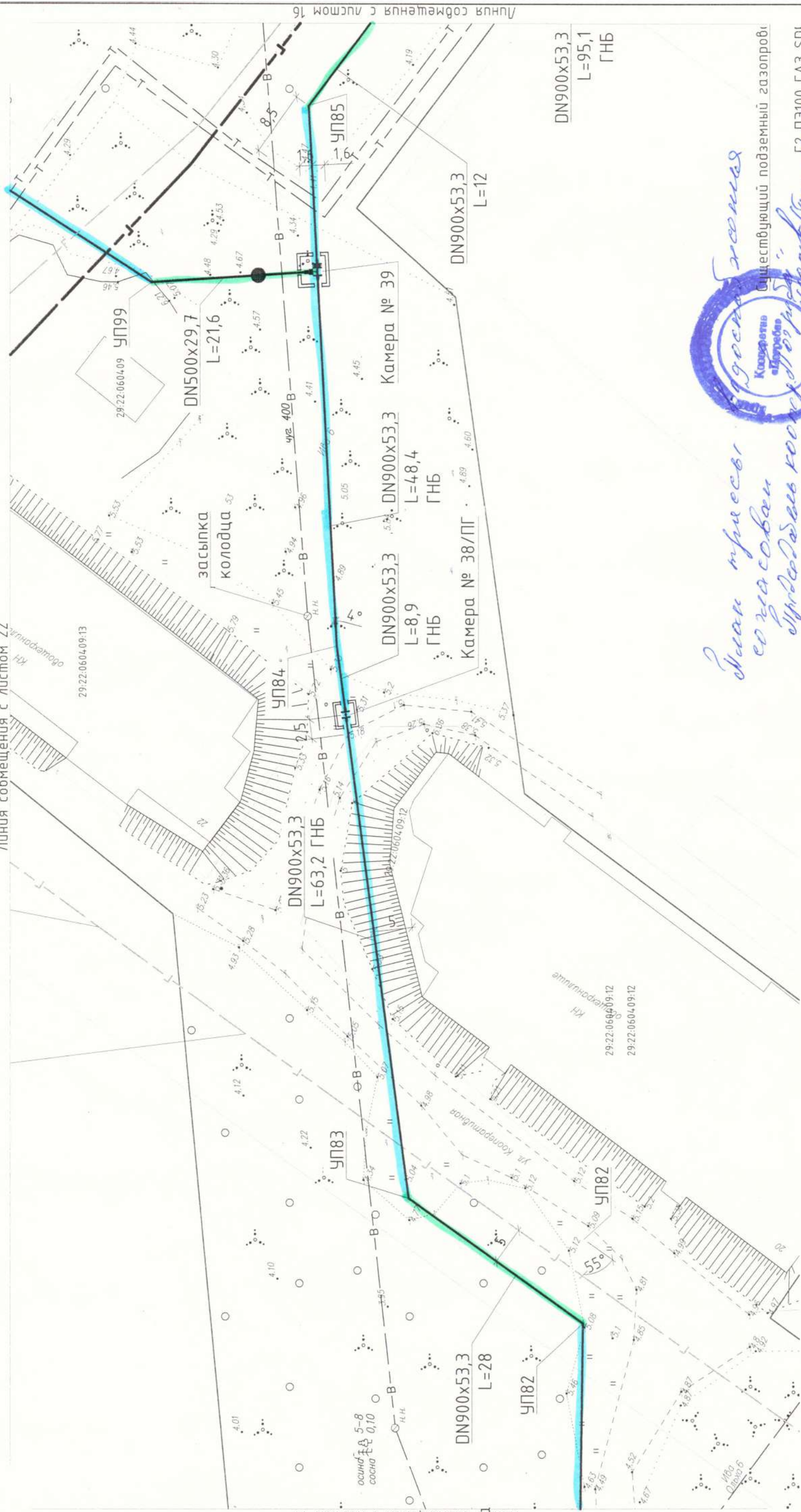
ИД:3.1.19.В: Проектирование реконструкции сетей водоснабжения в территориальных округах Майская горка и Варавино-Фактория (этап 1, этап 2, этап 3)

Изм.	Кол. уч.	Лист	№ док.	Подп.	Дата
ГИП					
Разраб.				Щепалина Е.А.	
Наружные сети водоснабжения					
Стадия	Лист	Листов			
	П	Э			
План сети В1 (продолжение)					
000 РСК "ВИРА"					



Линия совмещения с листом 22

Линия совмещения с листом 14



*Мин. приемы  
согласован  
продолжение*

Казаринский  
район  
г.п.т.п.п. газ с.п.п.

Существующий подземный газопровод  
будет восстановлено текущие  
работы

Примечание: после проведения строительного-монтажных работ будет восстановлено текущие благоустройство (дороги, тротуары, растительный грунт-смет и восстановлен)

- Существующие сети
- В- водопровод;
  - К- бытовая канализация;
  - Д- дренаж;
  - Л- лифтовая канализация;
  - Т- тепловая сеть;
  - Г- газопровод;
  - Э- элекбель;
  - К- кабель связи;

- Проектируемые сети
- водопровод (прокладка методом ГНБ);
  - водопровод (прокладка открытым способом)

Условные обозначения

Изм.	Кол. уч.	Лист	№ док.	Подп.	Дата
1	-	Зам			24.06.24
ГИП					
Разраб.	Щепалина Е.А.				
Наружные сети водоснабжения					
Стадия			Лист	Листов	
			П	15	
План сети В1 (продолжение)					
000 РСК "ВИРА"					

2024-3.1.19-ИОС2

ИО.3.1.19.В. Проектирование реконструкции сетей водоснабжения в территориальных округах Майская горка и Варавино-Фактория (этап 1, этап 2, этап 3)



УТВЕРЖДЕНО  
распоряжением Главы  
городского округа  
"Город Архангельск"  
от 8 июля 2024 г. № 3507р

### ЗАДАНИЕ

**на подготовку документации по планировке территории (проекта планировки территории и проекта межевания территории) для размещения линейных объектов: "Сети магистрального водопровода от ЦОСВ до пр. Московского (ЦОСВ – по ул. Вельской – по ул. П. Усова до пр. Московского), протяженность 1054 м (29:22:000000:8085, 29:22:000000:8082)", "Сети магистрального водопровода по пр. Ленинградскому (д. 21) – ул. Ф. Абрамова – ул. Никитова – ул. Воронина – пр. Ленинградскому, (д. 411), протяженность 9837 м (29:22:000000:8077, 29:22:000000:7998, 29:22:000000:8136, 29:22:000000:8135, 29:22:000000:8400, 29:22:000000:8071, 29:22:000000:8130, 29:22:000000:8206, 29:22:000000:8097, 29:22:000000:8182, 29:22:000000:8307)"**

1. Вид документа (документации)

Документация по планировке территории (проекта планировки территории и проекта межевания территории) для размещения линейных объектов: "Сети магистрального водопровода от ЦОСВ до пр. Московского (ЦОСВ – по ул. Вельской – по ул. П. Усова до пр. Московского), протяженность 1054 м (29:22:000000:8085, 29:22:000000:8082)", "Сети магистрального водопровода по пр. Ленинградскому (д. 21) – ул. Ф. Абрамова – ул. Никитова – ул. Воронина – пр. Ленинградскому, (д. 411), протяженность 9837 м (29:22:000000:8077, 29:22:000000:7998, 29:22:000000:8136, 29:22:000000:8135, 29:22:000000:8400, 29:22:000000:8071, 29:22:000000:8130, 29:22:000000:8206, 29:22:000000:8097, 29:22:000000:8182, 29:22:000000:8307)" (далее – документация по планировке территории, предусматривающая размещение линейных объектов, проект планировки и (или) проект межевания территории, предусматривающие размещение линейных объектов).

2. Технический заказчик

ООО "РВК-Архангельск" (ИНН: 7726747370, ОГРН: 1147746544890).

Источник финансирования работ – средства ООО "РВК-Архангельск".

3. Разработчик документации

Разработчик определяется техническим заказчиком в соответствии с действующим законодательством Российской Федерации.

4. Основание для разработки документации

Распоряжение Главы городского округа "Город Архангельск" от 8 июля 2024 года № 3507р "О подготовке документации по планировке территории (проекта планировки территории и проекта межевания территории) для размещения линейных объектов: "Сети магистрального водопровода

от ЦОСВ до пр. Московского (ЦОСВ – по ул. Вельской – по ул. П. Усова до пр. Московского), протяженность 1054 м (29:22:000000:8085, 29:22:000000:8082)", "Сети магистрального водопровода по пр. Ленинградскому (д. 21) – ул. Ф. Абрамова – ул. Никитова – ул. Воронина – пр. Ленинградскому, (д. 411), протяженность 9837 м (29:22:000000:8077, 29:22:000000:7998, 29:22:000000:8136, 29:22:000000:8135, 29:22:000000:8400, 29:22:000000:8071, 29:22:000000:8130, 29:22:000000:8206, 29:22:000000:8097, 29:22:000000:8182, 29:22:000000:8307)".

5. Объект градостроительного планирования или застройки территории, его основные характеристики

Проект планировки и проект межевания территории, предусматривающие размещение линейных объектов, разрабатываются на территорию сети магистрального водопровода. Общая ориентировочная длина участка сети магистрального водопровода – 4 000 метров.

Категория земель – земли населенных пунктов.

Линейные объекты проходят по территории городского округа "Город Архангельск".

Ситуационный план планируемых к размещению линейных объектов представлен на схеме согласно приложению к настоящему заданию.

6. Основные требования к составу, содержанию и форме представляемых материалов проекта планировки и проекта межевания территории, предусматривающих размещение линейных объектов, последовательность и сроки выполнения работы

Проект планировки и проект межевания территории, предусматривающие размещение линейных объектов, разработать в соответствии с положением о составе и содержании документации по планировке территории, предусматривающей размещение одного или нескольких линейных объектов, утвержденным постановлением Правительства Российской Федерации от 12 мая 2017 года № 564.

6.1. Проект планировки территории, предусматривающий размещение линейных объектов, состоит из основной части, которая подлежит утверждению, и материалов по ее обоснованию.

Основная часть проекта планировки территории, предусматривающего размещение линейных объектов, включает в себя:

раздел 1 "Проект планировки территории. Графическая часть";

раздел 2 "Положение о размещении линейных объектов".

Материалы по обоснованию проекта планировки территории, предусматривающего размещение линейных объектов, включают в себя:

раздел 3 "Материалы по обоснованию проекта планировки территории. Графическая часть";

раздел 4 "Материалы по обоснованию проекта планировки территории. Пояснительная записка".

Раздел 1 "Проект планировки территории. Графическая часть" включает в себя:

чертеж красных линий;

чертеж границ зон планируемого размещения линейных объектов;

чертеж границ зон планируемого размещения линейных объектов, подлежащих реконструкции в связи с изменением их местоположения.

Раздел 2 "Положение о размещении линейных объектов" должен содержать следующую информацию:

а) наименование, основные характеристики (категория, протяженность, проектная мощность, пропускная способность, грузонапряженность, интенсивность движения) и назначение планируемых для размещения линейных объектов, а также линейных объектов, подлежащих реконструкции в связи с изменением их местоположения;

б) перечень субъектов Российской Федерации, перечень муниципальных районов, городских округов в составе субъектов Российской Федерации, перечень поселений, населенных пунктов, внутригородских территорий городов федерального значения, на территориях которых устанавливаются зоны планируемого размещения линейных объектов;

в) перечень координат характерных точек границ зон планируемого размещения линейных объектов;

г) перечень координат характерных точек границ зон планируемого размещения линейных объектов, подлежащих реконструкции в связи с изменением их местоположения;

д) предельные параметры разрешенного строительства, реконструкции объектов капитального строительства, входящих в состав линейных объектов в границах зон их планируемого размещения:

предельное количество этажей и (или) предельная высота объектов капитального строительства, входящих в состав линейных объектов, в границах каждой зоны планируемого размещения таких объектов;

максимальный процент застройки каждой зоны планируемого размещения объектов капитального строительства, входящих в состав линейных объектов, определяемый как отношение площади зоны планируемого размещения объекта капитального строительства, входящего в состав линейного объекта, которая может быть застроена, ко всей площади этой зоны;

минимальные отступы от границ земельных участков в целях определения мест допустимого размещения объектов капитального строительства, которые входят в состав линейных объектов и за пределами которых запрещено строительство таких объектов, в границах каждой зоны планируемого размещения объектов капитального строительства, входящих в состав линейных объектов;

требования к архитектурным решениям объектов капитального строительства, входящих в состав линейных объектов, в границах каждой зоны планируемого размещения таких объектов, расположенной в границах территории исторического поселения федерального или регионального значения, с указанием:

требований к цветовому решению внешнего облика таких объектов;  
требований к строительным материалам, определяющим внешний облик таких объектов;

требований к объемно-пространственным, архитектурно-стилистическим и иным характеристикам таких объектов, влияющим на их внешний облик и (или) на композицию, а также на силуэт застройки исторического поселения;

е) информация о необходимости осуществления мероприятий по защите сохраняемых объектов капитального строительства (здание, строение, сооружение, объекты, строительство которых не завершено), существующих и строящихся на момент подготовки проекта планировки территории, а также объектов капитального строительства, планируемых к строительству в соответствии с ранее утвержденной документацией по планировке территории, от возможного негативного воздействия в связи с размещением линейных объектов;

ж) информация о необходимости осуществления мероприятий по сохранению объектов культурного наследия от возможного негативного воздействия в связи с размещением линейных объектов;

з) информация о необходимости осуществления мероприятий по охране окружающей среды;

и) информация о необходимости осуществления мероприятий по защите территории от чрезвычайных ситуаций природного и техногенного характера, в том числе по обеспечению пожарной безопасности и гражданской обороне.

Раздел 3 "Материалы по обоснованию проекта планировки территории. Графическая часть" содержит следующие схемы:

а) схема расположения элементов планировочной структуры (территорий, занятых линейными объектами и (или) предназначенных для размещения линейных объектов);

б) схема использования территории в период подготовки проекта планировки территории;

в) схема организации улично-дорожной сети и движения транспорта;

г) схема вертикальной планировки территории, инженерной подготовки и инженерной защиты территории;

д) схема границ территорий объектов культурного наследия;

е) схема границ зон с особыми условиями использования территорий, особо охраняемых природных территорий, лесничеств;

ж) схема границ территорий, подверженных риску возникновения чрезвычайных ситуаций природного и техногенного характера (пожар, взрыв, химическое, радиоактивное заражение, затопление, подтопление, оползень, карсты, эрозия и т.д.);

з) схема конструктивных и планировочных решений.

Раздел 4 "Материалы по обоснованию проекта планировки территории. Пояснительная записка" содержит:

а) описание природно-климатических условий территории, в отношении которой разрабатывается проект планировки территории;



б) обоснование определения границ зон планируемого размещения линейных объектов;

в) обоснование определения границ зон планируемого размещения линейных объектов, подлежащих реконструкции в связи с изменением их местоположения;

г) обоснование определения предельных параметров застройки территории в границах зон планируемого размещения объектов капитального строительства, проектируемых в составе линейных объектов;

д) ведомость пересечений границ зон планируемого размещения линейного объекта (объектов) с сохраняемыми объектами капитального строительства (здание, строение, сооружение, объект, строительство которого не завершено), существующими и строящимися на момент подготовки проекта планировки территории;

е) ведомость пересечений границ зон планируемого размещения линейного объекта (объектов) с объектами капитального строительства, строительство которых запланировано в соответствии с ранее утвержденной документацией по планировке территории;

ж) ведомость пересечений границ зон планируемого размещения линейного объекта (объектов) с водными объектами (в том числе с водотоками, водоемами, болотами и т.д.).

6.2. Проект межевания территории, предусматривающий размещение линейных объектов, состоит из основной части, которая подлежит утверждению, и материалов по его обоснованию.

Основная часть проекта межевания территории, предусматривающего размещение линейных объектов, включает в себя:

раздел 1 "Проект межевания территории. Графическая часть";

раздел 2 "Проект межевания территории. Текстовая часть".

Материалы по обоснованию проекта межевания территории, предусматривающего размещение линейных объектов, включают в себя:

раздел 3 "Материалы по обоснованию проекта межевания территории. Графическая часть";

раздел 4 "Материалы по обоснованию проекта межевания территории. Пояснительная записка".

Раздел 1 "Проект межевания территории. Графическая часть" включает в себя чертеж (чертежи) межевания территории, выполненный на цифровом топографическом плане, соответствующем требованиям, установленным федеральным органом исполнительной власти, осуществляющим функции по выработке и реализации государственной политики и нормативно-правовому регулированию в сфере строительства, архитектуры, градостроительства.

На чертеже (чертежах) проекта межевания территории, предусматривающего размещение линейных объектов, отображаются:

а) границы планируемых (в случае, если подготовка проекта межевания территории осуществляется в составе проекта планировки территории) и существующих элементов планировочной структуры;

б) красные линии, утвержденные в составе проекта планировки территории, или красные линии, устанавливаемые, изменяемые, отменяемые в соответствии с пунктом 2 части 2 статьи 43 Градостроительного кодекса Российской Федерации;

в) границы образуемых и (или) изменяемых земельных участков (далее - образуемые земельные участки), условные номера образуемых земельных участков, в том числе расположенных полностью или частично в границах зоны планируемого размещения линейного объекта, в отношении которых предполагаются их резервирование и (или) изъятие для государственных или муниципальных нужд;

г) линии отступа от красных линий в целях определения мест допустимого размещения зданий, строений, сооружений;

д) границы земельных участков, образование которых предусмотрено схемой расположения земельного участка или земельных участков на кадастровом плане территории, срок действия которой не истек.

Раздел 2 "Проект межевания территории. Текстовая часть" должен содержать следующую информацию:

а) перечень образуемых земельных участков, подготавливаемый в форме таблицы, содержащий следующие сведения:

условные номера образуемых земельных участков;

номера характерных точек образуемых земельных участков;

кадастровые номера земельных участков, из которых образуются земельные участки;

площадь образуемых земельных участков;

способы образования земельных участков;

сведения об отнесении (неотнесении) образуемых земельных участков к территории общего пользования;

целевое назначение лесов, вид (виды) разрешенного использования лесного участка, количественные и качественные характеристики лесного участка, сведения о нахождении лесного участка в границах особо защитных участков лесов (в случае, если подготовка проекта межевания территории осуществляется в целях определения местоположения границ образуемых и (или) изменяемых лесных участков);

условные номера образуемых земельных участков, кадастровые номера или иные ранее присвоенные государственные учетные номера существующих земельных участков, в отношении которых предполагаются их резервирование и (или) изъятие для государственных или муниципальных нужд, их адреса или описание местоположения, перечень и адреса расположенных на таких земельных участках объектов недвижимого имущества (при наличии сведений о них в Едином государственном реестре недвижимости);

перечень кадастровых номеров существующих земельных участков, на которых линейный объект может быть размещен на условиях сервитута, публичного сервитута, их адреса или описание местоположения, перечень и адреса расположенных на таких земельных участках объектов недвижимого имущества (при наличии сведений о них в Едином государственном реестре

недвижимости);

сведения об отнесении образуемого земельного участка к определенной категории земель (в том числе в случае, если земельный участок в связи с размещением линейного объекта подлежит отнесению к определенной категории земель в силу закона без необходимости принятия решения о переводе земельного участка из состава земель этой категории в другую) или сведения о необходимости перевода земельного участка из состава земель одной категории в другую;

б) перечень координат характерных точек образуемых земельных участков;

в) сведения о границах территории, применительно к которой осуществляется подготовка проекта межевания, содержащие перечень координат характерных точек таких границ в системе координат, используемой для ведения Единого государственного реестра недвижимости. Координаты характерных точек границ территории, применительно к которой осуществляется подготовка проекта межевания, определяются в соответствии с требованиями к точности определения координат характерных точек границ, установленных в соответствии с Градостроительным кодексом Российской Федерации для территориальных зон;

г) вид разрешенного использования образуемых земельных участков, предназначенных для размещения линейных объектов и объектов капитального строительства, проектируемых в составе линейного объекта, а также существующих земельных участков, занятых линейными объектами и объектами капитального строительства, входящими в состав линейных объектов, в соответствии с проектом планировки территории.

Раздел 3 "Материалы по обоснованию проекта межевания территории. Графическая часть" содержит чертежи, выполненные на цифровом топографическом плане, соответствующем требованиям, установленным федеральным органом исполнительной власти, осуществляющим функции по выработке и реализации государственной политики и нормативно-правовому регулированию в сфере строительства, архитектуры, градостроительства, на которых отображаются:

а) границы субъектов Российской Федерации, муниципальных образований, населенных пунктов, в которых расположена территория, применительно к которой подготавливается проект межевания;

б) границы существующих земельных участков;

в) границы публичных сервитутов, установленных в соответствии с законодательством Российской Федерации;

г) границы публичных сервитутов, подлежащих установлению в соответствии с законодательством Российской Федерации;

д) границы зон с особыми условиями использования территорий, установленные в соответствии с законодательством Российской Федерации;

е) границы зон с особыми условиями использования территорий, подлежащие установлению, изменению в связи с размещением линейных объектов;

ж) границы зон с особыми условиями использования территорий, подлежащие установлению, изменению в связи с размещением линейных объектов, подлежащих реконструкции в связи с их переносом из зон планируемого размещения линейных объектов либо в границах зон планируемого размещения линейных объектов;

з) местоположение существующих объектов капитального строительства;

и) границы особо охраняемых природных территорий;

к) границы территорий объектов культурного наследия, включенных в единый государственный реестр объектов культурного наследия (памятников истории и культуры) народов Российской Федерации, границы территорий выявленных объектов культурного наследия;

л) границы лесничеств, участковых лесничеств, лесных кварталов, лесотаксационных выделов или частей лесотаксационных выделов.

Раздел 4 "Материалы по обоснованию проекта межевания территории. Пояснительная записка" содержит:

а) обоснование определения местоположения границ образуемого земельного участка с учетом соблюдения требований к образуемым земельным участкам, в том числе требований к предельным (минимальным и (или) максимальным) размерам земельных участков;

б) обоснование способа образования земельного участка;

в) обоснование определения размеров образуемого земельного участка;

г) обоснование определения границ публичного сервитута, подлежащего установлению в соответствии с законодательством Российской Федерации.

Графические материалы основной части проекта планировки, предусматривающего размещение линейных объектов, могут выполняться в масштабах 1:1000 - 1:2000 (с учетом обеспечения наглядности чертежей).

Чертеж проекта межевания территории, предусматривающего размещение линейных объектов, может выполняться в масштабах 1:500 - 1:2000 (с учетом обеспечения наглядности чертежей).

Графические материалы материалов по обоснованию проекта планировки и проекта межевания территории, предусматривающих размещение линейных объектов, могут выполняться в масштабах 1:1000 - 1:2000 (с учетом обеспечения наглядности графических материалов).

Схема расположения элемента планировочной структуры может выполняться в масштабах 1:5000, 1:50000 (с учетом обеспечения наглядности графических материалов).

Основные требования к форме предоставляемых материалов:

Проект планировки и проект межевания территории, предусматривающие размещение линейных объектов, предоставляются разработчиком в департамент градостроительства Администрации городского округа "Город Архангельск" на бумажном носителе и в электронном виде в следующем объеме:



на бумажном носителе в 1 (одном) экземпляре, в сброшюрованном виде по томам в соответствии с настоящим заданием;

на электронном носителе (на компакт-диске) в 1 (одном) экземпляре.

Текстовые материалы должны быть предоставлены в текстовом формате DOC, DOCX, XLS, XLSX, PDF.

Графические материалы должны быть предоставлены:

в векторном виде в форматах ГИС MAPINFO (TAB) или AutoCAD (DWG, DXF);

в растровом формате в одном из форматов: JPEG, IPG или TIF, TIFF, PDF.

Информация должна быть представлена в системе координат, используемой для ведения Единого государственного реестра недвижимости.

Состав и содержания дисков должны соответствовать комплекту документации. Каждый раздел комплекта (том) должен быть представлен в отдельном каталоге диска файлом (группой файлов) электронного документа. Название каталога должно соответствовать названию раздела. Файлы должны открываться в режиме просмотра средствами операционной системы.

#### 7. Основные требования к градостроительным решениям

Документацию по планировке территории, предусматривающую размещение линейных объектов, разработать с учетом основных положений генерального плана муниципального образования "Город Архангельск" на расчетный срок до 2040 года, утвержденного постановлением министерства строительства и архитектуры Архангельской области от 2 апреля 2020 года № 37-п (с изменениями), границ зон с особыми условиями использования территорий.

Документация по планировке территории, предусматривающая размещение линейных объектов, разрабатывается в целях:

устойчивого развития территории;

установления границ земельных участков, на которых размещен линейный объект;

определение в соответствии с нормативными требованиями площадей земельных участков для строительства и размещения линейного объекта инженерной инфраструктуры;

формирование охранной зоны линейного объекта;

обеспечение условий эксплуатации линейного объекта, расположенного в районе проектирования в границах формируемых земельных участков.

8. Состав, исполнители, сроки и порядок предоставления исходной информации для подготовки документации по планировке территории, предусматривающей размещение линейных объектов

Сроки и порядок предоставления исходной информации разработчику определяется самостоятельно заказчиком.

Необходимые исходные данные запрашиваются разработчиком самостоятельно, в том числе:

а) сведения из Единого государственного реестра недвижимости (далее – ЕГРН) о зонах с особыми условиями использования территорий в виде выписки из ЕГРН о зоне с особыми условиями использования;

б) сведения из ЕГРН о кадастровом плане территории, в пределах которого планируется размещение объекта капитального строительства;

в) сведения из ЕГРН о правообладателях объектов недвижимости, расположенных в пределах территории, в отношении которой разрабатывается проект планировки территории;

г) иные исходные данные, необходимые для выполнения работы, включая получение цифровых топографических материалов, документов об использовании земельных участков, на которые действие градостроительных регламентов не распространяется или для которых градостроительные регламенты не устанавливаются.

9. Перечень органов государственной власти Российской Федерации, Архангельской области, иных субъектов Российской Федерации, органов местного самоуправления муниципального образования Архангельской области, согласовывающих документацию по планировке территории, предусматривающую размещение линейного объекта

Проект планировки территории и проект межевания территории, предусматривающие размещение линейных объектов, должны быть согласованы разработчиком с:

департаментом транспорта, строительства и городской инфраструктуры Администрации городского округа "Город Архангельск";

департаментом муниципального имущества Администрации городского округа "Город Архангельск";

администрацией Ломоносовского территориального округа Администрации городского округа "Город Архангельск";

администрацией территориального округа Майская горка Администрации городского округа "Город Архангельск".

Разработчик документации рассматривает и устраняет замечания, поступившие в ходе ее согласования.

Утверждение документации по планировке территории, предусматривающей размещение линейных объектов, осуществляется в соответствии с Градостроительным кодексом Российской Федерации.

10. Требования к документации по планировке территории

Документацию по планировке территории, предусматривающую размещение линейных объектов, выполнить в соответствии с требованиями законодательства, установленными государственными стандартами, техническими регламентами в сфере строительства и градостроительства, заданием.

Нормативно-правовая и методическая база для выполнения работ:

Градостроительный кодекс Российской Федерации;

Земельный кодекс Российской Федерации;

Жилищный кодекс Российской Федерации;

Водный кодекс Российской Федерации;

Градостроительный кодекс Архангельской области;

Федеральный закон от 30 марта 1999 года № 52-ФЗ "О санитарно-эпидемиологическом благополучии населения";

Федеральный закон от 10 января 2002 года № 7-ФЗ "Об охране окружающей среды";

Федеральный закон от 14 марта 1995 года № 33-ФЗ "Об особо охраняемых природных территориях";

Федеральный закон от 25 июня 2002 года № 73-ФЗ "Об объектах культурного наследия (памятниках истории и культуры) народов Российской Федерации";

Федеральный закон от 24 июня 1998 года № 89-ФЗ "Об отходах производства и потребления";

Федеральный закон от 21 декабря 1994 года № 68-ФЗ "О защите населения и территорий от чрезвычайных ситуаций природного и техногенного характера";

Федеральный закон от 29 декабря 2017 года № 443-ФЗ "Об организации дорожного движения в Российской Федерации и о внесении изменений в отдельные законодательные акты Российской Федерации";

приказ Росреестра от 10 ноября 2020 года № П/0412 "Об утверждении классификатора видов разрешенного использования земельных участков";

приказ Министерства строительства и жилищно-коммунального хозяйства Российской Федерации от 25 апреля 2017 года № 739/пр "Об утверждении требований к цифровым топографическим картам и цифровым топографическим планам, используемым при подготовке графической части документации по планировке территории";

постановление Правительства Российской Федерации от 31 марта 2017 года № 402 "Об утверждении Правил выполнения инженерных изысканий, необходимых для подготовки документации по планировке территории";

РДС 30-201-98. Инструкция о порядке проектирования и установления красных линий в городах и других поселениях Российской Федерации;

СП 42.13330.2016. Свод правил. Градостроительство. Планировка и застройка городских и сельских поселений. Актуализированная редакция СНиП 2.07.01-89\*;

СП 476.1325800.2020. Свод правил. Территории городских и сельских поселений. Правила планировки, застройки и благоустройства жилых микрорайонов;

СП 82.13330.2016. Свод правил. Благоустройство территорий. Актуализированная редакция СНиП III-10-75;

СП 31.13330.2021. Свод правил. Водоснабжение. Наружные сети и сооружения. СНиП 2.04.02-84\*

генеральный план муниципального образования "Город Архангельск", утвержденный постановлением министерства строительства и архитектуры Архангельской области от 2 апреля 2020 года № 37-п (с изменениями);

местные нормативы градостроительного проектирования городского округа "Город Архангельск", утвержденные решением Архангельской городской Думы от 20 сентября 2017 года № 567 (с изменениями);

региональные нормативы градостроительного проектирования Архангельской области, утвержденные постановлением Правительства Архангельской области от 19 апреля 2016 года № 123-пп (с изменениями);

положение о составе и содержании документации по планировке территории, предусматривающей размещение одного или нескольких линейных объектов, утвержденное постановлением Правительства Российской Федерации от 12 мая 2017 года № 564;

иные законы и нормативные правовые акты Российской Федерации, Архангельской области, городского округа "Город Архангельск".

11. Состав и порядок проведения предпроектных научно-исследовательских работ и инженерных изысканий

Материалы инженерно-геодезических и инженерно-геологических изысканий предоставляются Заказчиком. При проектировании могут быть использованы имеющиеся материалы изысканий.

Инженерные изыскания выполнить в соответствии с постановлением Правительства Российской Федерации от 31 марта 2017 года № 402 "Об утверждении Правил выполнения инженерных изысканий, необходимых для подготовки документации по планировке территории", с учетом требований СП 47.13330.2016 "Свод правил. Инженерные изыскания для строительства. Основные положения. Актуализированная редакция СНиП 11-02-96".

12. Порядок проведения согласования и экспертизы документации по планировке территории, предусматривающей размещение линейных объектов

Проверку проекта планировки и межевания территории, предусматривающих размещение линейных объектов, следует осуществлять в порядке, установленном статьей 45 Градостроительного кодекса Российской Федерации.

Согласование документации по планировке территории, предусматривающей размещение линейных объектов, проводит разработчик документации с заинтересованными органами и землепользователями, интересы которых могут быть затронуты при формировании земельных участков.

Проект планировки и межевания территории, предусматривающие размещение линейных объектов, подлежат согласованию в порядке, установленном статьей 45 Градостроительного кодекса Российской Федерации.

Разработчик отвечает на замечания и предложения, полученные в ходе проверки и согласования проекта заказчиком, готовит аргументированные обоснования учета или отклонения поступивших замечаний и предложений, корректирует проект планировки и межевания территории, предусматривающий размещение линейных объектов.

13. Дополнительные требования для зон с особыми условиями использования территорий

Проект планировки и проект межевания территории, предусматривающие размещение линейных объектов, подготовить в соответствии с требованиями законодательства, в том числе природоохранного.

На чертежах графической части материалов по обоснованию проекта планировки и проекта межевания территории, предусматривающих размещение линейных объектов, отображаются, в том числе границы зон с особыми условиями использования территорий и границы территорий объектов культурного наследия.

#### 14. Иные требования и условия

Разработанная с использованием компьютерных технологий документация по планировке территории, предусматривающая размещение линейных объектов, должна отвечать требованиям государственных стандартов и требованиям по формированию информационной системы обеспечения градостроительной деятельности.

Приложение: Схема границ проектирования.

---

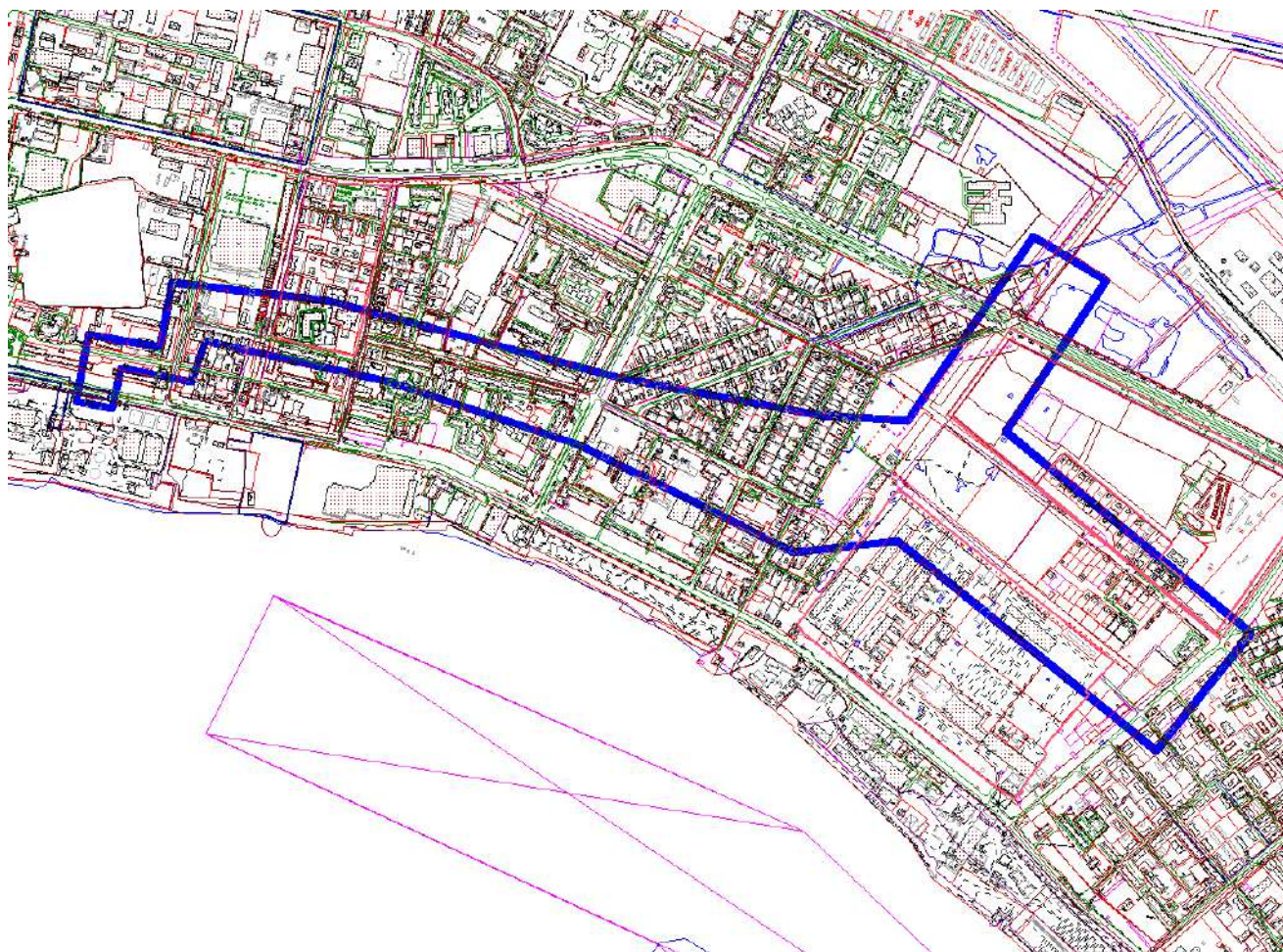
## ПРИЛОЖЕНИЕ

к заданию на подготовку документации  
по планировке территории (проекта планировки  
территории и проекта межевания территории)  
для размещения линейных объектов:

"Сети магистрального водопровода от ЦОСВ  
до пр. Московского (ЦОСВ – по ул. Вельской –  
по ул. П. Усова до пр. Московского), протяженность  
1054 м (29:22:000000:8085, 29:22:000000:8082)",

"Сети магистрального водопровода  
по пр. Ленинградскому (д. 21) –  
ул. Ф. Абрамова – ул. Никитова – ул. Воронина –  
пр. Ленинградскому, (д. 411), протяженность 9837 м  
(29:22:000000:8077, 29:22:000000:7998,  
29:22:000000:8136, 29:22:000000:8135,  
29:22:000000:8400, 29:22:000000:8071,  
29:22:000000:8130, 29:22:000000:8206,  
29:22:000000:8097, 29:22:000000:8182,  
29:22:000000:8307)"

### СХЕМА границ проектирования





## КАДАСТРОВЫЙ ПЛАН ТЕРРИТОРИИ

На основании запроса от 22.02.2024, поступившего на рассмотрение 22.02.2024, сообщаем, что согласно записям Единого государственного реестра недвижимости:

Лист № 1	раздела 1	Всего листов раздела 1: 33	Всего разделов: 12	Всего листов: 1553
« 22 » февраля 2024 г. № КУВИ-001/2024-54145418				
Номер кадастрового квартала: 29:22:050405			Площадь кадастрового квартала: 42.11 Га	

## Общие сведения об объектах недвижимости в кадастровом квартале

Номер п/п	Кадастровый номер объекта недвижимости	Вид объекта недвижимости	Адрес	Площадь или основная характеристика	Категория земель	Виды разрешенного использования	Назначение (проектируемое назначение)	Кадастровая стоимость (руб)
1	2	3	4	5	6	7	8	9
1	29:22:050405:3	Земельный участок	Местоположение установлено относительно ориентира, расположенного в границах участка. Почтовый адрес ориентира: Архангельская область, г Архангельск, пр-кт Ленинградский, д 21, корп 1	1083	Земли населенных пунктов	Эксплуатация жилого дома	_____	2683780.3
2	29:22:050405:4	Земельный участок	Архангельская область, г Архангельск, пр-кт Ленинградский, д 23	2013	Земли населенных пунктов	для эксплуатации жилого дома	_____	4978499.19
3	29:22:050405:5	Земельный участок	Архангельская область, г Архангельск, ул Касаткиной, д 5	1625	Земли населенных пунктов	Эксплуатация жилого дома	_____	4026909.5
4	29:22:050405:6	Земельный участок	Местоположение установлено относительно ориентира, расположенного в границах участка. Почтовый адрес ориентира: Архангельская область, г Архангельск, ул Касаткиной, д 5, корп 1	2094	Земли населенных пунктов	Эксплуатация жилого дома	_____	5189137.53
5	29:22:050405:7	Земельный участок	Архангельская область, г Архангельск, пр-кт Ленинградский, д 21, корп 4	684	Земли населенных пунктов	Эксплуатация жилого дома	_____	1695019.14

полное наименование должности

М.П.

подпись

инициалы, фамилия



КАДАСТРОВЫЙ ПЛАН ТЕРРИТОРИИ

Лист № 2	раздела 1	Всего листов раздела 1: 33	Всего разделов: 12	Всего листов: 1553
« 22 » февраля 2024 г. № КУВИ-001/2024-54145418				
Номер кадастрового квартала: 29:22:050405				

Номер п/п	Кадастровый номер объекта недвижимости	Вид объекта недвижимости	Адрес	Площадь или основная характеристика	Категория земель	Виды разрешенного использования	Назначение (проектируемое назначение)	Кадастровая стоимость (руб)
1	2	3	4	5	6	7	8	9
6	29:22:050405:8	Земельный участок	Местоположение установлено относительно ориентира, расположенного в границах участка. Почтовый адрес ориентира: Архангельская область, г Архангельск, пр-кт Ленинградский, д 21, корп 2	701	Земли населенных пунктов	Эксплуатация жилого дома	_____	1737146.8
7	29:22:050405:9	Земельный участок	Местоположение установлено относительно ориентира, расположенного в границах участка. Почтовый адрес ориентира: Архангельская область, г Архангельск, пр-кт Ленинградский, д 21, корп 3	1082	Земли населенных пунктов	Эксплуатация жилого дома	_____	2681302.2
8	29:22:050405:11	Земельный участок	Местоположение установлено относительно ориентира, расположенного в границах участка. Почтовый адрес ориентира: Архангельская область, г Архангельск, пр-кт Ленинградский, д 23, корп 1	4448	Земли населенных пунктов	эксплуатация здания детского сада	_____	2510483.6
9	29:22:050405:16	Земельный участок	Местоположение установлено относительно ориентира, расположенного в границах участка. Почтовый адрес ориентира: Архангельская область, г Архангельск, ул Касаткиной, д 11, строен 1	2509 +/-18	Земли населенных пунктов	эксплуатация гаражей легковых автомобилей	_____	1400842.08
10	29:22:050405:17	Земельный участок	Архангельская область, г Архангельск, ул Ильинская, д 2	2023 +/-16	Земли населенных пунктов	Магазины	_____	4109050.6

\_\_\_\_\_ полное наименование должности

М.П.

\_\_\_\_\_ подпись

\_\_\_\_\_ инициалы, фамилия

КАДАСТРОВЫЙ ПЛАН ТЕРРИТОРИИ

Лист № 3	раздела 1	Всего листов раздела 1: 33	Всего разделов: 12	Всего листов: 1553
----------	-----------	----------------------------	--------------------	--------------------

« 22 » февраля 2024 г. № КУВИ-001/2024-54145418

Номер кадастрового квартала: 29:22:050405

Номер п/п	Кадастровый номер объекта недвижимости	Вид объекта недвижимости	Адрес	Площадь или основная характеристика	Категория земель	Виды разрешенного использования	Назначение (проектируемое назначение)	Кадастровая стоимость (руб)
1	2	3	4	5	6	7	8	9
11	29:22:050405:18	Земельный участок	Архангельская область, г Архангельск, ул Касаткиной, д 11	32683 +/-63	Земли населенных пунктов	комплекс служебно-технических зданий и сооружений	_____	12098242.58
12	29:22:050405:20	Земельный участок	Местоположение установлено относительно ориентира, расположенного в границах участка. Почтовый адрес ориентира: Архангельская область, г Архангельск, ул Касаткиной, д 3	441	Земли населенных пунктов	9-этажный жилой дом со встроенными помещениями магазина	_____	1068060.3
13	29:22:050405:21	Земельный участок	Архангельская область, г Архангельск, ул Вельская, д 1	3980 +/-22	Земли населенных пунктов	Для эксплуатации многоквартирного жилого дома со встроенными нежилыми помещениями	_____	7407177.87
14	29:22:050405:24	Земельный участок	Архангельская область, г Архангельск, пр-кт Московский	593 +/-9	Земли населенных пунктов	Для размещения объектов торговли	_____	1935808.34
15	29:22:050405:27	Земельный участок	Архангельская область, г Архангельск, ул Касаткиной, д 9	21035	Земли населенных пунктов	Эксплуатация производственной базы	_____	8385473.17

\_\_\_\_\_ полное наименование должности

М.П.

\_\_\_\_\_ подпись

\_\_\_\_\_ инициалы, фамилия

КАДАСТРОВЫЙ ПЛАН ТЕРРИТОРИИ

Лист № 4	раздела 1	Всего листов раздела 1: 33	Всего разделов: 12	Всего листов: 1553
« 22 » февраля 2024 г. № КУВИ-001/2024-54145418				
Номер кадастрового квартала: 29:22:050405				

Номер п/п	Кадастровый номер объекта недвижимости	Вид объекта недвижимости	Адрес	Площадь или основная характеристика	Категория земель	Виды разрешенного использования	Назначение (проектируемое назначение)	Кадастровая стоимость (руб)
1	2	3	4	5	6	7	8	9
16	29:22:050405:28	Земельный участок	Местоположение установлено относительно ориентира, расположенного в границах участка. Почтовый адрес ориентира: Архангельская область, г Архангельск, ул Павла Усова, д 2	9760 +/-35	Земли населенных пунктов	Для эксплуатации зданий и сооружений производственного комплекса	_____	4446587.29
17	29:22:050405:29	Земельный участок	Местоположение установлено относительно ориентира, расположенного в границах участка. Почтовый адрес ориентира: Архангельская область, г Архангельск, ул Ильинская, д 3	2147	Земли населенных пунктов	Для размещения комплекса зданий и сооружений храма	_____	1381361.32
18	29:22:050405:30	Земельный участок	Архангельская область, г Архангельск, пр-кт Ленинградский, д 21	2170	Земли населенных пунктов	Эксплуатация 9-ти этажного жилого дома	_____	5377472.99
19	29:22:050405:31	Земельный участок	Архангельская область, г Архангельск, ул Касаткиной, д 5, корп 2	1234	Земли населенных пунктов	Для эксплуатации двухэтажного здания гаражей индивидуального транспорта на 55 боксов	_____	788695.46
20	29:22:050405:32	Земельный участок	Архангельская область, г Архангельск, пр-кт Ленинградский, д 23, строен 2	70	Земли населенных пунктов	Эксплуатация внутриквартальной насосной станции №42 водопровода	_____	18065.75

\_\_\_\_\_

полное наименование должности

М.П.

\_\_\_\_\_

подпись

\_\_\_\_\_

инициалы, фамилия

КАДАСТРОВЫЙ ПЛАН ТЕРРИТОРИИ

Лист № 5	раздела 1	Всего листов раздела 1: 33	Всего разделов: 12	Всего листов: 1553
----------	-----------	----------------------------	--------------------	--------------------

« 22 » февраля 2024 г. № КУВИ-001/2024-54145418

Номер кадастрового квартала: 29:22:050405

Номер п/п	Кадастровый номер объекта недвижимости	Вид объекта недвижимости	Адрес	Площадь или основная характеристика	Категория земель	Виды разрешенного использования	Назначение (проектируемое назначение)	Кадастровая стоимость (руб)
1	2	3	4	5	6	7	8	9
21	29:22:050405:36	Земельный участок	Архангельская область, г Архангельск, ул Вельская, д 3	597 +/-4	Земли населенных пунктов	для эксплуатации здания магазина	_____	1510385.98
22	29:22:050405:38	Земельный участок	Архангельская область, г Архангельск, пр-кт Ленинградский, д 21, строен 1	95 +/-3	Земли населенных пунктов	Для эксплуатации трансформаторной подстанции (ТП-376)	_____	24517.81
23	29:22:050405:39	Земельный участок	Архангельская область, г Архангельск, пр-кт Ленинградский, д 23, строен 1	102 +/-4	Земли населенных пунктов	трансформаторная подстанция №375	_____	26324.38
24	29:22:050405:40	Земельный участок	Местоположение установлено относительно ориентира, расположенного в границах участка. Почтовый адрес ориентира: Архангельская область, г Архангельск, пр-кт Ленинградский, д 19, строен 1	38 +/-2	Земли населенных пунктов	для эксплуатации трансформаторных подстанций	_____	9807.12
25	29:22:050405:41	Земельный участок	Архангельская область, г Архангельск, ул Ильинская, з/у 2/1	900 +/-10.5	Земли населенных пунктов	Для проведения благоустройства без права капитального строительства и создания объектов недвижимости	_____	228303

\_\_\_\_\_

полное наименование должности

М.П.

\_\_\_\_\_

подпись

\_\_\_\_\_

инициалы, фамилия

КАДАСТРОВЫЙ ПЛАН ТЕРРИТОРИИ

Лист № 6	раздела 1	Всего листов раздела 1: 33	Всего разделов: 12	Всего листов: 1553
« 22 » февраля 2024 г. № КУВИ-001/2024-54145418				
Номер кадастрового квартала: 29:22:050405				

Номер п/п	Кадастровый номер объекта недвижимости	Вид объекта недвижимости	Адрес	Площадь или основная характеристика	Категория земель	Виды разрешенного использования	Назначение (проектируемое назначение)	Кадастровая стоимость (руб)
1	2	3	4	5	6	7	8	9
26	29:22:050405:43	Земельный участок	Местоположение установлено относительно ориентира, расположенного в границах участка. Почтовый адрес ориентира: Архангельская область, г Архангельск, ул Вельская, д 1, строен 1	390 +/-6.9	Земли населенных пунктов	для завершения строительства 9 боксов гаражей индивидуального транспорта и установки двух металлических гаражей	_____	297220.48
27	29:22:050405:45	Земельный участок	Местоположение установлено относительно ориентира, расположенного в границах участка. Почтовый адрес ориентира: Архангельская область, г Архангельск, ул Ильинская, д 10	1544 +/-14	Земли населенных пунктов	эксплуатация комплекса зданий и сооружений Русской Православной Церкви	_____	940419.83
28	29:22:050405:46	Земельный участок	Местоположение установлено относительно ориентира, расположенного в границах участка. Почтовый адрес ориентира: Архангельская область, г Архангельск, ул Ильинская	863 +/-10	Земли населенных пунктов	эксплуатация комплекса зданий и сооружений Русской Православной Церкви	_____	583969.79
29	29:22:050405:50	Земельный участок	Местоположение установлено относительно ориентира, расположенного в границах участка. Ориентир здание. Почтовый адрес ориентира: Архангельская область, г Архангельск, ул Касаткиной, д 7	1473 +/-13	Земли населенных пунктов	для эксплуатации здания административного корпуса	_____	3862667.9
30	29:22:050405:51	Земельный участок	Архангельская область, г Архангельск, ул Касаткиной, д 7	7263 +/-30	Земли населенных пунктов	Склады	_____	3515782.4

\_\_\_\_\_ полное наименование должности

М.П.

\_\_\_\_\_ подпись

\_\_\_\_\_ инициалы, фамилия

КАДАСТРОВЫЙ ПЛАН ТЕРРИТОРИИ

Лист № 7	раздела 1	Всего листов раздела 1: 33	Всего разделов: 12	Всего листов: 1553
----------	-----------	----------------------------	--------------------	--------------------

« 22 » февраля 2024 г. № КУВИ-001/2024-54145418

Номер кадастрового квартала: 29:22:050405

Номер п/п	Кадастровый номер объекта недвижимости	Вид объекта недвижимости	Адрес	Площадь или основная характеристика	Категория земель	Виды разрешенного использования	Назначение (проектируемое назначение)	Кадастровая стоимость (руб)
1	2	3	4	5	6	7	8	9
31	29:22:050405:52	Земельный участок	Местоположение установлено относительно ориентира, расположенного в границах участка. Почтовый адрес ориентира: Архангельская область, г Архангельск, пр-кт Ленинградский	294 +/-6	Земли населенных пунктов	Для проектирования и строительства здания общественного назначения	_____	245759.06
32	29:22:050405:54	Земельный участок	Архангельская область, г Архангельск, ул Ильинская	103427 +/-113	Земли населенных пунктов	для текущего содержания кладбища "Ильинское"	_____	26696073.6
33	29:22:050405:59	Земельный участок	Местоположение установлено относительно ориентира, расположенного в границах участка. Ориентир здание. Почтовый адрес ориентира: Архангельская область, г Архангельск, ул Павла Усова, д 6, корп 1	2712 +/-18	Земли населенных пунктов	для использования в целях эксплуатации здания дилерского центра по продаже и техническому обслуживанию автомобилей	_____	6371619.74
34	29:22:050405:62	Земельный участок	Архангельская область, г Архангельск, ул Ильинская, д 5	7282 +/-30	Земли населенных пунктов	для эксплуатации трехэтажного с подвальным этажом жилого дома со встроенными административными помещениями - Управление Архангельской и Холмогорской Епархии	_____	4582965
35	29:22:050405:63	Земельный участок	Местоположение установлено относительно ориентира, расположенного в границах участка. Почтовый адрес ориентира: Архангельская область, г Архангельск, пр-кт Московский, д 16	3740 +/-22	Земли населенных пунктов	Для строительства двухэтажного гаража для автомашин индивидуальных владельцев и дальнейшего землепользования на условиях договора	_____	1950764.65

\_\_\_\_\_ полное наименование должности

М.П.

\_\_\_\_\_ подпись

\_\_\_\_\_ инициалы, фамилия

КАДАСТРОВЫЙ ПЛАН ТЕРРИТОРИИ

Лист № 8	раздела 1	Всего листов раздела 1: 33	Всего разделов: 12	Всего листов: 1553
« 22 » февраля 2024 г. № КУВИ-001/2024-54145418				
Номер кадастрового квартала: 29:22:050405				

Номер п/п	Кадастровый номер объекта недвижимости	Вид объекта недвижимости	Адрес	Площадь или основная характеристика	Категория земель	Виды разрешенного использования	Назначение (проектируемое назначение)	Кадастровая стоимость (руб)
1	2	3	4	5	6	7	8	9
36	29:22:050405:64	Земельный участок	Архангельская область, г Архангельск	3567 +/-21	Земли населенных пунктов	Для установки и эксплуатации временных гаражей без права капитального строительства и создания объектов недвижимости	_____	1939632.44
37	29:22:050405:65	Земельный участок	Архангельская область, г Архангельск, ул Касаткиной, д 3, корп 1	1008 +/-11	Земли населенных пунктов	Для эксплуатации одноэтажного здания магазина	_____	2833002.05
38	29:22:050405:66	Земельный участок	Архангельская область, г Архангельск, ул Вельская	1169 +/-11	Земли населенных пунктов	Для строительства здания многоуровневой автостоянки для хранения легковых автомобилей со встроенными помещениями административного назначения	_____	776928.44
39	29:22:050405:67	Здание	Архангельская область, г Архангельск, ул Касаткиной, д 3, корп 1	площадь: 550.3 кв.м	_____	_____	Нежилое	6728746.61
40	29:22:050405:68	Здание	Архангельская область, г Архангельск, ул Павла Усова, д 2	площадь: 125.4 кв.м	_____	_____	Нежилое	286638.21

\_\_\_\_\_

полное наименование должности

М.П.

\_\_\_\_\_

подпись

\_\_\_\_\_

инициалы, фамилия



КАДАСТРОВЫЙ ПЛАН ТЕРРИТОРИИ

Лист № 9	раздела 1	Всего листов раздела 1: 33	Всего разделов: 12	Всего листов: 1553
« 22 » февраля 2024 г. № КУВИ-001/2024-54145418				
Номер кадастрового квартала: 29:22:050405				

Номер п/п	Кадастровый номер объекта недвижимости	Вид объекта недвижимости	Адрес	Площадь или основная характеристика	Категория земель	Виды разрешенного использования	Назначение (проектируемое назначение)	Кадастровая стоимость (руб)
1	2	3	4	5	6	7	8	9
41	29:22:050405:69	Здание	163002, Архангельская область, г Архангельск, ул Павла Усова, д 2	площадь: 373.2 кв.м	_____	_____	Нежилое	4804301.61
42	29:22:050405:71	Здание	Архангельская область, г Архангельск, ул Касаткиной, д 7	площадь: 918.8 кв.м	_____	_____	Нежилое	12582816.71
43	29:22:050405:72	Здание	Архангельская область, г Архангельск, ул Ильинская, д 5	площадь: 2103.1 кв.м	_____	_____	Жилое	44943373.71
44	29:22:050405:73	Здание	163002, Архангельская область, г Архангельск, пр-кт Московский, д 10, стр 1	площадь: 351.7 кв.м	_____	_____	Нежилое	5104025.06
45	29:22:050405:74	Здание	Архангельская область, г Архангельск, ул Павла Усова, д 2	площадь: 103.2 кв.м	_____	_____	Нежилое	880037.04

\_\_\_\_\_

полное наименование должности

М.П.

\_\_\_\_\_

подпись

\_\_\_\_\_

инициалы, фамилия

КАДАСТРОВЫЙ ПЛАН ТЕРРИТОРИИ

Лист № 10	раздела 1	Всего листов раздела 1: 33	Всего разделов: 12	Всего листов: 1553
« 22 » февраля 2024 г. № КУВИ-001/2024-54145418				
Номер кадастрового квартала: 29:22:050405				

Номер п/п	Кадастровый номер объекта недвижимости	Вид объекта недвижимости	Адрес	Площадь или основная характеристика	Категория земель	Виды разрешенного использования	Назначение (проектируемое назначение)	Кадастровая стоимость (руб)
1	2	3	4	5	6	7	8	9
46	29:22:050405:75	Здание	163002, Архангельская область, г Архангельск, пр-кт Московский, д 16	площадь: 4670 кв.м	_____	_____	Нежилое	18587814.49
47	29:22:050405:76	Здание	Архангельская область, г Архангельск, ул Павла Усова, д 2	площадь: 223 кв.м	_____	_____	Нежилое	1592522
48	29:22:050405:77	Здание	Архангельская область, г Архангельск, ул Павла Усова, д 2	площадь: 286.1 кв.м	_____	_____	Нежилое	1416048.21
49	29:22:050405:78	Здание	Архангельская область, г Архангельск, ул Павла Усова, д 2	площадь: 288.4 кв.м	_____	_____	Нежилое	1978418.2
50	29:22:050405:79	Сооружение	Архангельская область, г Архангельск, ул Павла Усова, д 2	площадь застройки: 1302 кв.м	_____	_____	ОРУ-110кВ	6440464.16

\_\_\_\_\_

полное наименование должности

М.П.

\_\_\_\_\_

подпись

\_\_\_\_\_

инициалы, фамилия

КАДАСТРОВЫЙ ПЛАН ТЕРРИТОРИИ

Лист № 11	раздела 1	Всего листов раздела 1: 33	Всего разделов: 12	Всего листов: 1553
« 22 » февраля 2024 г. № КУВИ-001/2024-54145418				
Номер кадастрового квартала: 29:22:050405				

Номер п/п	Кадастровый номер объекта недвижимости	Вид объекта недвижимости	Адрес	Площадь или основная характеристика	Категория земель	Виды разрешенного использования	Назначение (проектируемое назначение)	Кадастровая стоимость (руб)
1	2	3	4	5	6	7	8	9
51	29:22:050405:80	Сооружение	Архангельская область, г Архангельск, ул Павла Усова, д 2	площадь застройки: 1058 кв.м	_____	_____	ОРУ-35кВ	7159983.46
52	29:22:050405:81	Здание	163002, Архангельская область, г Архангельск, ул Ильинская, д 2	площадь: 698.4 кв.м	_____	_____	Нежилое	3708344.56
53	29:22:050405:82	Здание	163002, Архангельская область, г Архангельск, ул Касаткиной, д 7	площадь: 1731.3 кв.м	_____	_____	Нежилое	17803986.01
54	29:22:050405:83	Здание	Архангельская область, г Архангельск, ул Касаткиной, д 3	площадь: 2446.9 кв.м	_____	_____	Многоквартирный дом	51800778.04
55	29:22:050405:84	Здание	Архангельская область, г Архангельск, ул Касаткиной, д 5	площадь: 7688.9 кв.м	_____	_____	Многоквартирный дом	197738695.24

\_\_\_\_\_

полное наименование должности

М.П.

\_\_\_\_\_

подпись

\_\_\_\_\_

инициалы, фамилия

КАДАСТРОВЫЙ ПЛАН ТЕРРИТОРИИ

Лист № 12	раздела 1	Всего листов раздела 1: 33	Всего разделов: 12	Всего листов: 1553
-----------	-----------	----------------------------	--------------------	--------------------

« 22 » февраля 2024 г. № КУВИ-001/2024-54145418

Номер кадастрового квартала: 29:22:050405

Номер п/п	Кадастровый номер объекта недвижимости	Вид объекта недвижимости	Адрес	Площадь или основная характеристика	Категория земель	Виды разрешенного использования	Назначение (проектируемое назначение)	Кадастровая стоимость (руб)
1	2	3	4	5	6	7	8	9
56	29:22:050405:85	Сооружение	Архангельская область, г Архангельск, ул Павла Усова, д 2	объем: 40 куб.м	_____	_____	Маслосборник	92270.4
57	29:22:050405:86	Сооружение	Архангельская область, г Архангельск, ул Павла Усова, д 2	протяженность: 34 м	_____	_____	Внутриплощадочные автомобильные проезды	122961.51
58	29:22:050405:87	Сооружение	Архангельская область, г Архангельск, ул Павла Усова, д 2	протяженность: 248 м	_____	_____	Ограждение	168033.89
59	29:22:050405:88	Здание	Архангельская область, г Архангельск, пр-кт Московский, д 10	площадь: 299.5 кв.м	_____	_____	Нежилое	6846732.73
60	29:22:050405:89	Здание	Архангельская область, г Архангельск, пр-кт Московский, д 10	площадь: 32.3 кв.м	_____	_____	Нежилое	260791.7

\_\_\_\_\_

полное наименование должности

М.П.

\_\_\_\_\_

подпись

\_\_\_\_\_

инициалы, фамилия

КАДАСТРОВЫЙ ПЛАН ТЕРРИТОРИИ

Лист № 13	раздела 1	Всего листов раздела 1: 33	Всего разделов: 12	Всего листов: 1553
« 22 » февраля 2024 г. № КУВИ-001/2024-54145418				
Номер кадастрового квартала: 29:22:050405				

Номер п/п	Кадастровый номер объекта недвижимости	Вид объекта недвижимости	Адрес	Площадь или основная характеристика	Категория земель	Виды разрешенного использования	Назначение (проектируемое назначение)	Кадастровая стоимость (руб)
1	2	3	4	5	6	7	8	9
61	29:22:050405:90	Сооружение	Архангельская область, г Архангельск, ул Касаткиной, д 5	протяженность: 39 м	_____	_____	Хозяйственное	913.77
62	29:22:050405:91	Здание	163002, Архангельская область, г Архангельск, ул Касаткиной, д 5, к 2	площадь: 1056.3 кв.м	_____	_____	Нежилое	4640723.42
63	29:22:050405:92	Сооружение	Архангельская область, г Архангельск, ул Касаткиной, д 5, корп 1	площадь: 113 кв.м	_____	_____	Хозяйственное	2647.58
64	29:22:050405:93	Здание	163002, Архангельская область, г Архангельск, пр-кт Московский, д 10, строен 2	площадь: 1008.4 кв.м	_____	_____	Нежилое	11517606.01
65	29:22:050405:94	Сооружение	Архангельская область, г Архангельск, ул Павла Усова, д 2	площадь застройки: 621.5 кв.м	_____	_____	ОРУ-35кВ	2187033.2

\_\_\_\_\_

полное наименование должности

М.П.

\_\_\_\_\_

подпись

\_\_\_\_\_

инициалы, фамилия

КАДАСТРОВЫЙ ПЛАН ТЕРРИТОРИИ

Лист № 14	раздела 1	Всего листов раздела 1: 33	Всего разделов: 12	Всего листов: 1553
« 22 » февраля 2024 г. № КУВИ-001/2024-54145418				
Номер кадастрового квартала: 29:22:050405				

Номер п/п	Кадастровый номер объекта недвижимости	Вид объекта недвижимости	Адрес	Площадь или основная характеристика	Категория земель	Виды разрешенного использования	Назначение (проектируемое назначение)	Кадастровая стоимость (руб)
1	2	3	4	5	6	7	8	9
66	29:22:050405:95	Сооружение	Архангельская область, г Архангельск, ул Павла Усова, д 2	протяженность: 116 м	_____	_____	Маслосток	48623.26
67	29:22:050405:96	Сооружение	Архангельская область, г Архангельск, ул Павла Усова, д 2	протяженность: 14 м	_____	_____	Водопровод	6809.75
68	29:22:050405:97	Сооружение	Архангельская область, г Архангельск, ул Павла Усова, д 2	протяженность: 31 м	_____	_____	Канализация	14090.08
69	29:22:050405:98	Сооружение	Архангельская область, г Архангельск, ул Павла Усова, д 2	протяженность: 88 м	_____	_____	Ограждение	36886.61
70	29:22:050405:99	Здание	163002, Архангельская область, г Архангельск, пр-кт Московский, д 10, стр 3	площадь: 1034.5 кв.м	_____	_____	Нежилое	14201303.09

\_\_\_\_\_

полное наименование должности

М.П.

\_\_\_\_\_

подпись

\_\_\_\_\_

инициалы, фамилия

КАДАСТРОВЫЙ ПЛАН ТЕРРИТОРИИ

Лист № 15	раздела 1	Всего листов раздела 1: 33	Всего разделов: 12	Всего листов: 1553
« 22 » февраля 2024 г. № КУВИ-001/2024-54145418				
Номер кадастрового квартала: 29:22:050405				

Номер п/п	Кадастровый номер объекта недвижимости	Вид объекта недвижимости	Адрес	Площадь или основная характеристика	Категория земель	Виды разрешенного использования	Назначение (проектируемое назначение)	Кадастровая стоимость (руб)
1	2	3	4	5	6	7	8	9
71	29:22:050405:100	Здание	Архангельская область, г Архангельск, пр-кт Московский, д 10	площадь: 282.5 кв.м	_____	_____	Нежилое	5958903.04
72	29:22:050405:101	Сооружение	Архангельская область, г Архангельск, пр-кт Московский, д 10	площадь застройки: 5081 кв.м	_____	_____	Хозяйственное	2328471.9
73	29:22:050405:102	Здание	163002, Архангельская область, г Архангельск, ул Вельская, д 3	площадь: 588 кв.м	_____	_____	Нежилое	11722487.73
74	29:22:050405:103	Здание	Архангельская область, г Архангельск, ул Павла Усова, д 2	площадь: 86.6 кв.м	_____	_____	Нежилое	738490.45
75	29:22:050405:104	Здание	Архангельская область, г Архангельск, пр-кт Московский, д 10	площадь: 10.8 кв.м	_____	_____	Нежилое	215819.26

\_\_\_\_\_

полное наименование должности

М.П.

\_\_\_\_\_

подпись

\_\_\_\_\_

инициалы, фамилия

КАДАСТРОВЫЙ ПЛАН ТЕРРИТОРИИ

Лист № 16	раздела 1	Всего листов раздела 1: 33	Всего разделов: 12	Всего листов: 1553
« 22 » февраля 2024 г. № КУВИ-001/2024-54145418				
Номер кадастрового квартала: 29:22:050405				

Номер п/п	Кадастровый номер объекта недвижимости	Вид объекта недвижимости	Адрес	Площадь или основная характеристика	Категория земель	Виды разрешенного использования	Назначение (проектируемое назначение)	Кадастровая стоимость (руб)
1	2	3	4	5	6	7	8	9
76	29:22:050405:105	Здание	163002, Архангельская область, г Архангельск, ул Касаткиной, д 5, к 1	площадь: 12165.9 кв.м	_____	_____	Многоквартирный дом	326923984.65
77	29:22:050405:106	Здание	Архангельская область, г Архангельск, ул Ильинская, д 10	площадь: 474.8 кв.м	_____	_____	Нежилое	2418743.88
78	29:22:050405:107	Здание	163002, Архангельская область, г Архангельск, ул Ильинская, д 3	площадь: 298.5 кв.м	_____	_____	Нежилое	1657231.71
79	29:22:050405:109	Здание	Архангельская область, г Архангельск, ул Вельская, д 1	площадь: 4128 кв.м	_____	_____	Многоквартирный дом	78035913.39
80	29:22:050405:110	Здание	163002, Архангельская область, г Архангельск, ул Вельская, д 1, стр 2	площадь: 475.6 кв.м	_____	_____	Нежилое	4025433.47

\_\_\_\_\_

полное наименование должности

М.П.

\_\_\_\_\_

подпись

\_\_\_\_\_

инициалы, фамилия



КАДАСТРОВЫЙ ПЛАН ТЕРРИТОРИИ

Лист № 17	раздела 1	Всего листов раздела 1: 33	Всего разделов: 12	Всего листов: 1553
« 22 » февраля 2024 г. № КУВИ-001/2024-54145418				
Номер кадастрового квартала: 29:22:050405				

Номер п/п	Кадастровый номер объекта недвижимости	Вид объекта недвижимости	Адрес	Площадь или основная характеристика	Категория земель	Виды разрешенного использования	Назначение (проектируемое назначение)	Кадастровая стоимость (руб)
1	2	3	4	5	6	7	8	9
81	29:22:050405:111	Здание	Архангельская область, г Архангельск, ул Касаткиной, д 9	площадь: 5484.9 кв.м	_____	_____	Нежилое	35655023.13
82	29:22:050405:112	Здание	Архангельская область, г Архангельск, ул Касаткиной, д 9, строен 2	площадь: 1105.4 кв.м	_____	_____	Нежилое	4152821.59
83	29:22:050405:113	Здание	Архангельская область, г Архангельск, ул Касаткиной, д 9, строен 4	площадь: 1004.3 кв.м	_____	_____	Нежилое	5922603.38
84	29:22:050405:114	Здание	Архангельская область, г Архангельск, ул Касаткиной, д 9, строен 3	площадь: 3110.6 кв.м	_____	_____	Нежилое	13325281.69
85	29:22:050405:115	Здание	Архангельская область, г Архангельск, ул Касаткиной, д 11, строен 1	площадь: 1100.2 кв.м	_____	_____	Нежилое	5105890.31

\_\_\_\_\_

полное наименование должности

М.П.

\_\_\_\_\_

подпись

\_\_\_\_\_

инициалы, фамилия

КАДАСТРОВЫЙ ПЛАН ТЕРРИТОРИИ

Лист № 18	раздела 1	Всего листов раздела 1: 33	Всего разделов: 12	Всего листов: 1553
« 22 » февраля 2024 г. № КУВИ-001/2024-54145418				
Номер кадастрового квартала: 29:22:050405				

Номер п/п	Кадастровый номер объекта недвижимости	Вид объекта недвижимости	Адрес	Площадь или основная характеристика	Категория земель	Виды разрешенного использования	Назначение (проектируемое назначение)	Кадастровая стоимость (руб)
1	2	3	4	5	6	7	8	9
86	29:22:050405:116	Здание	Архангельская область, г Архангельск, пр-кт Ленинградский, д 19, корп 1	площадь: 17.7 кв.м	_____	_____	Нежилое	93245.6
87	29:22:050405:117	Здание	163002, Архангельская область, г Архангельск, пр-кт Ленинградский, д 21, к 2	площадь: 3843 кв.м	_____	_____	Многоквартирный дом	122146959.89
88	29:22:050405:118	Здание	163002, Архангельская область, г Архангельск, пр-кт Ленинградский, д 21, к 4	площадь: 3860.9 кв.м	_____	_____	Многоквартирный дом	122715898.37
89	29:22:050405:119	Сооружение	Архангельская область, г Архангельск, пр-кт Ленинградский, д 21, к 4	протяженность: 220 м	_____	_____	Наружные сети	5154.59
90	29:22:050405:120	Сооружение	Архангельская область, г Архангельск, пр-кт Ленинградский, д 21, корп 1	протяженность: 287 м	_____	_____	Электролиния уличного освещения	6724.4

\_\_\_\_\_

полное наименование должности

М.П.

\_\_\_\_\_

подпись

\_\_\_\_\_

инициалы, фамилия

КАДАСТРОВЫЙ ПЛАН ТЕРРИТОРИИ

Лист № 19	раздела 1	Всего листов раздела 1: 33	Всего разделов: 12	Всего листов: 1553
« 22 » февраля 2024 г. № КУВИ-001/2024-54145418				
Номер кадастрового квартала: 29:22:050405				

Номер п/п	Кадастровый номер объекта недвижимости	Вид объекта недвижимости	Адрес	Площадь или основная характеристика	Категория земель	Виды разрешенного использования	Назначение (проектируемое назначение)	Кадастровая стоимость (руб)
1	2	3	4	5	6	7	8	9
91	29:22:050405:121	Здание	163002, Архангельская область, г Архангельск, пр-кт Ленинградский, д 21, к 1	площадь: 6357.9 кв.м	_____	_____	Многоквартирный дом	180596474.26
92	29:22:050405:122	Сооружение	Архангельская область, г Архангельск, пр-кт Ленинградский, д 21, к 3	протяженность: 40 м	_____	_____	Хозяйственное	937.2
93	29:22:050405:123	Здание	Архангельская область, г Архангельск, пр-кт Ленинградский, д 21	площадь: 12292.9 кв.м	_____	_____	Многоквартирный дом	330336748.7
94	29:22:050405:124	Здание	163002, Архангельская область, г Архангельск, пр-кт Ленинградский, д 21, к 3	площадь: 5613.4 кв.м	_____	_____	Многоквартирный дом	162198032.93
95	29:22:050405:125	Здание	Архангельская область, г Архангельск, пр-кт Ленинградский, д 23	площадь: 6.3 кв.м	_____	_____	Нежилое	57578.03

\_\_\_\_\_

полное наименование должности

М.П.

\_\_\_\_\_

подпись

\_\_\_\_\_

инициалы, фамилия

КАДАСТРОВЫЙ ПЛАН ТЕРРИТОРИИ

Лист № 20	раздела 1	Всего листов раздела 1: 33	Всего разделов: 12	Всего листов: 1553
« 22 » февраля 2024 г. № КУВИ-001/2024-54145418				
Номер кадастрового квартала: 29:22:050405				

Номер п/п	Кадастровый номер объекта недвижимости	Вид объекта недвижимости	Адрес	Площадь или основная характеристика	Категория земель	Виды разрешенного использования	Назначение (проектируемое назначение)	Кадастровая стоимость (руб)
1	2	3	4	5	6	7	8	9
96	29:22:050405:126	Сооружение	Архангельская область, г Архангельск, пр-кт Ленинградский, д 23	протяженность: 139 м	_____	_____	Хозяйственное	3256.76
97	29:22:050405:128	Здание	163002, Архангельская область, г Архангельск, пр-кт Ленинградский, д 23, корп 1	площадь: 1941.2 кв.м	_____	_____	Нежилое	18130663.32
98	29:22:050405:129	Здание	Архангельская область, г Архангельск, пр-кт Ленинградский, д 23	площадь: 12152.4 кв.м	_____	_____	Многоквартирный дом	321026274.75
99	29:22:050405:130	Здание	Архангельская область, г Архангельск, пр-кт Ленинградский, д 23, строен 2	площадь: 31.3 кв.м	_____	_____	Нежилое	450393.24
100	29:22:050405:134	Сооружение	Архангельская область, г Архангельск, ул Павла Усова, д 6	протяженность: 53 м	_____	_____	водопроводная сеть	80566.73

\_\_\_\_\_

полное наименование должности

М.П.

\_\_\_\_\_

подпись

\_\_\_\_\_

инициалы, фамилия

КАДАСТРОВЫЙ ПЛАН ТЕРРИТОРИИ

Лист № 21	раздела 1	Всего листов раздела 1: 33	Всего разделов: 12	Всего листов: 1553
« 22 » февраля 2024 г. № КУВИ-001/2024-54145418				
Номер кадастрового квартала: 29:22:050405				

Номер п/п	Кадастровый номер объекта недвижимости	Вид объекта недвижимости	Адрес	Площадь или основная характеристика	Категория земель	Виды разрешенного использования	Назначение (проектируемое назначение)	Кадастровая стоимость (руб)
1	2	3	4	5	6	7	8	9
101	29:22:050405:135	Сооружение	Архангельская область, г Архангельск, ул Павла Усова, д 6	протяженность: 45 м	_____	_____	Промышленное	55328.24
102	29:22:050405:141	Сооружение	163002, Архангельская область, г Архангельск, ул Павла Усова, д 6	протяженность: 94 м	_____	_____	Тепловая трасса	273670.27
103	29:22:050405:143	Сооружение	Архангельская область, г Архангельск, ул Павла Усова, д 6	протяженность: 151 м	_____	_____	Хозяйственное	48687.2
104	29:22:050405:144	Здание	163002, Архангельская область, г Архангельск, ул Павла Усова, д 6, корп 1	площадь: 890.7 кв.м	_____	_____	Нежилое	23658354.11
105	29:22:050405:150	Здание	Архангельская область, г Архангельск, ул Ильича, д 41, строен 1	площадь: 55.3 кв.м	_____	_____	Нежилое	407842.96

\_\_\_\_\_

полное наименование должности

М.П.

\_\_\_\_\_

подпись

\_\_\_\_\_

инициалы, фамилия

КАДАСТРОВЫЙ ПЛАН ТЕРРИТОРИИ

Лист № 22	раздела 1	Всего листов раздела 1: 33	Всего разделов: 12	Всего листов: 1553
-----------	-----------	----------------------------	--------------------	--------------------

« 22 » февраля 2024 г. № КУВИ-001/2024-54145418

Номер кадастрового квартала: 29:22:050405

Номер п/п	Кадастровый номер объекта недвижимости	Вид объекта недвижимости	Адрес	Площадь или основная характеристика	Категория земель	Виды разрешенного использования	Назначение (проектируемое назначение)	Кадастровая стоимость (руб)
1	2	3	4	5	6	7	8	9
106	29:22:000000:1195	Сооружение	Архангельская область, г Архангельск, пр-кт Московский, д 10	протяженность: 380 м	_____	_____	Промышленное	163365.44
107	29:22:050405:1877	Земельный участок	Архангельская область, г Архангельск, пр-кт Ленинградский	4300 +/-23	Земли населенных пунктов	Для строительства многоэтажного жилого дома	_____	10336147.39
108	29:22:050405:1879	Земельный участок	163002, Архангельская область, г Архангельск, ул Касаткиной, д 7, строен 1	468 +/-8	Земли населенных пунктов	для эксплуатации здания неотапливаемого склада (для размещения объектов благоустройства, предназначенных для эксплуатации здания: озеленение, устройство проездов и проходов)	_____	266521.88
109	29:22:050405:1929	Здание	163002, Архангельская область, г Архангельск, пр-кт Московский, д 10, корп 1	площадь: 1112.8 кв.м	_____	_____	Нежилое	38517345.12
110	29:22:050405:1930	Сооружение	Архангельская область, г Архангельск	протяженность: 249 м	_____	_____	Иное сооружение (ул. Ильинская от пр. Ленинградского до кладбища)	900512.24

\_\_\_\_\_

полное наименование должности

М.П.

\_\_\_\_\_

подпись

\_\_\_\_\_

инициалы, фамилия



КАДАСТРОВЫЙ ПЛАН ТЕРРИТОРИИ

Лист № 23	раздела 1	Всего листов раздела 1: 33	Всего разделов: 12	Всего листов: 1553
-----------	-----------	----------------------------	--------------------	--------------------

« 22 » февраля 2024 г. № КУВИ-001/2024-54145418

Номер кадастрового квартала: 29:22:050405

Номер п/п	Кадастровый номер объекта недвижимости	Вид объекта недвижимости	Адрес	Площадь или основная характеристика	Категория земель	Виды разрешенного использования	Назначение (проектируемое назначение)	Кадастровая стоимость (руб)
1	2	3	4	5	6	7	8	9
111	29:22:050405:1944	Земельный участок	163002, Архангельская область, г Архангельск, ул Павла Усова	608 +/-9	Земли населенных пунктов	Для использования в целях эксплуатации зданий и сооружений	_____	346250.65
112	29:22:050405:1948	Земельный участок	163002, Архангельская область, г Архангельск	6800 +/-31	Земли населенных пунктов	Для эксплуатации ул. Ильинская, от пр. Ленинградского до кладбища "Ильинское"	_____	1724956
113	29:22:050405:1949	Земельный участок	Архангельская область, г Архангельск, ул Вельская	685 +/-9	Земли населенных пунктов	Для завершения строительства здания бытового обслуживания	_____	1065174.77
114	29:22:050405:1965	Сооружение	163002, Архангельская область, г Архангельск, пр-кт Ленинградский, д 21	протяженность: 35 м	_____	_____	Иное сооружение (Сеть наружной канализации по адресу: пр. Ленинградский, д. 21, в сторону дома №1 по ул. Вельской)	15908.15
115	29:22:050405:1967	Здание	Архангельская область, г Архангельск, ул Ильинская, д 3, корп 1	площадь: 63 кв.м	_____	_____	Нежилое	320933.88

\_\_\_\_\_

полное наименование должности

М.П.

\_\_\_\_\_

подпись

\_\_\_\_\_

инициалы, фамилия

КАДАСТРОВЫЙ ПЛАН ТЕРРИТОРИИ

Лист № 24	раздела 1	Всего листов раздела 1: 33	Всего разделов: 12	Всего листов: 1553
« 22 » февраля 2024 г. № КУВИ-001/2024-54145418				
Номер кадастрового квартала: 29:22:050405				

Номер п/п	Кадастровый номер объекта недвижимости	Вид объекта недвижимости	Адрес	Площадь или основная характеристика	Категория земель	Виды разрешенного использования	Назначение (проектируемое назначение)	Кадастровая стоимость (руб)
1	2	3	4	5	6	7	8	9
116	29:22:050405:1968	Здание	163002, Архангельская область, г Архангельск, ул Касаткиной, д 7, к 1	площадь: 1497.2 кв.м	_____	_____	Нежилое	40036190.38
117	29:22:050405:1973	Сооружение	163002, Архангельская область, г Архангельск, ул Вельская, д 1	протяженность: 63 м	_____	_____	7.7. Сооружения трубопроводного транспорта	30643.86
118	29:22:050405:1974	Здание	163002, Архангельская область, г Архангельск, пр-кт Московский, д 10, строен 5	площадь: 10.6 кв.м	_____	_____	Нежилое	201922.81
119	29:22:050405:1975	Здание	Архангельская область, г Архангельск, ул Касаткиной, д 11	площадь: 395.5 кв.м	_____	_____	Нежилое	3070418.22
120	29:22:050405:1976	Здание	Архангельская область, г Архангельск, ул Касаткиной, д 11	площадь: 2789.6 кв.м	_____	_____	Нежилое	10289487.58

\_\_\_\_\_

полное наименование должности

М.П.

\_\_\_\_\_

подпись

\_\_\_\_\_

инициалы, фамилия

**КАДАСТРОВЫЙ ПЛАН ТЕРРИТОРИИ**

<b>Лист № 25</b>	<b>раздела 1</b>	<b>Всего листов раздела 1: 33</b>	<b>Всего разделов: 12</b>	<b>Всего листов: 1553</b>
« 22 » февраля 2024 г. № КУВИ-001/2024-54145418				
Номер кадастрового квартала: 29:22:050405				

Номер п/п	Кадастровый номер объекта недвижимости	Вид объекта недвижимости	Адрес	Площадь или основная характеристика	Категория земель	Виды разрешенного использования	Назначение (проектируемое назначение)	Кадастровая стоимость (руб)
1	2	3	4	5	6	7	8	9
121	29:22:050405:1977	Здание	Архангельская область, г Архангельск, ул Касаткиной, д 11	площадь: 139.7 кв.м	_____	_____	Нежилое	836480.38
122	29:22:050405:1978	Здание	Архангельская область, г Архангельск, ул Касаткиной, д 11	площадь: 39 кв.м	_____	_____	Нежилое	126408.96
123	29:22:050405:1979	Сооружение	Архангельская область, г Архангельск, ул Касаткиной, д 11	протяженность: 203 м	_____	_____	иные сооружения производственного назначения	200487.67
124	29:22:050405:1981	Объект незавершенного строительства	163002, Архангельская область, г Архангельск, ул Ильинская	площадь: 10926 кв.м	_____	_____	объект незавершенного строительства	3255620.22
125	29:22:050405:1982	Земельный участок	Архангельская область, г Архангельск	3334 +/-20	Земли населенных пунктов	Для размещения памятника Солдату-освободителю 1941-1945 гг. (скульптура, стела) с захоронениями (для размещения памятников, монументов, мемориалов)	_____	15736.48

\_\_\_\_\_

полное наименование должности

М.П.

\_\_\_\_\_

подпись

\_\_\_\_\_

инициалы, фамилия

**КАДАСТРОВЫЙ ПЛАН ТЕРРИТОРИИ**

<b>Лист № 26</b>	<b>раздела 1</b>	<b>Всего листов раздела 1: 33</b>	<b>Всего разделов: 12</b>	<b>Всего листов: 1553</b>
« 22 » февраля 2024 г. № КУВИ-001/2024-54145418				
Номер кадастрового квартала: 29:22:050405				

Номер п/п	Кадастровый номер объекта недвижимости	Вид объекта недвижимости	Адрес	Площадь или основная характеристика	Категория земель	Виды разрешенного использования	Назначение (проектируемое назначение)	Кадастровая стоимость (руб)
1	2	3	4	5	6	7	8	9
126	29:22:050405:1983	Сооружение	Архангельская область, г Архангельск	протяженность: 463 м	—	—	1.1. Сооружения электроэнергетики	86397.9
127	29:22:050405:1984	Земельный участок	Архангельская область, г Архангельск, ул Вельская	9545 +/-34	Земли населенных пунктов	для эксплуатации ул.Вельской (для размещения линейного объекта)	—	2421280.15
128	29:22:050405:2204	Земельный участок	Российская Федерация, Архангельская обл., г.о. город Архангельск, г. Архангельск, пр-кт Московский, з/у 10	8846 +/-33	Земли населенных пунктов	для размещения торгово-складского комплекса с предприятиями общественного питания и бытового обслуживания	—	16815040.03
129	29:22:050405:2209	Сооружение	Архангельская область, г Архангельск	протяженность: 521 м	—	—	10) Сооружения коммунального хозяйства	315738.92
130	29:22:050405:2210	Сооружение	163002, Архангельская область, г Архангельск, ул Ильинская	протяженность: 23.8 м	—	—	7.7. Сооружения трубопроводного транспорта	138581.97

\_\_\_\_\_

полное наименование должности

М.П.

\_\_\_\_\_

подпись

\_\_\_\_\_

инициалы, фамилия

**КАДАСТРОВЫЙ ПЛАН ТЕРРИТОРИИ**

Лист № 27	раздела 1	Всего листов раздела 1: 33	Всего разделов: 12	Всего листов: 1553
« 22 » февраля 2024 г. № КУВИ-001/2024-54145418				
Номер кадастрового квартала: 29:22:050405				

Номер п/п	Кадастровый номер объекта недвижимости	Вид объекта недвижимости	Адрес	Площадь или основная характеристика	Категория земель	Виды разрешенного использования	Назначение (проектируемое назначение)	Кадастровая стоимость (руб)
1	2	3	4	5	6	7	8	9
131	29:22:050405:2212	Земельный участок	163002, Архангельская область, г Архангельск, ул Ильинская	1034 +/-11	Земли населенных пунктов	Религиозное использование	_____	757995.69
132	29:22:050405:2213	Сооружение	Архангельская область, г Архангельск	протяженность: 910 м	_____	_____	10) сооружения коммунального хозяйства	2433520.33
133	29:22:050405:2214	Сооружение	163002, Архангельская область, г Архангельск, ул Павла Усова	протяженность: 501 м	_____	_____	10) сооружения коммунального хозяйства	1339773.28
134	29:22:050405:2215	Сооружение	163002, Архангельская область, г Архангельск, ул Павла Усова	протяженность: 691 м	_____	_____	10) сооружения коммунального хозяйства	2100815.51
135	29:22:050405:2216	Сооружение	163002, Архангельская область, г Архангельск, ул Павла Усова	протяженность: 252 м	_____	_____	10) сооружения коммунального хозяйства	673897.94

\_\_\_\_\_

полное наименование должности

М.П.

\_\_\_\_\_

подпись

\_\_\_\_\_

инициалы, фамилия

КАДАСТРОВЫЙ ПЛАН ТЕРРИТОРИИ

Лист № 28	раздела 1	Всего листов раздела 1: 33	Всего разделов: 12	Всего листов: 1553
« 22 » февраля 2024 г. № КУВИ-001/2024-54145418				
Номер кадастрового квартала: 29:22:050405				

Номер п/п	Кадастровый номер объекта недвижимости	Вид объекта недвижимости	Адрес	Площадь или основная характеристика	Категория земель	Виды разрешенного использования	Назначение (проектируемое назначение)	Кадастровая стоимость (руб)
1	2	3	4	5	6	7	8	9
136	29:22:050405:2217	Сооружение	163002, Архангельская область, г Архангельск, ул Павла Усова	протяженность: 270 м	_____	_____	7.7. сооружения трубопроводного транспорта	1650755.76
137	29:22:050405:2218	Здание	163002, Архангельская область, г Архангельск, пр-кт Московский, д 12	площадь: 9656.3 кв.м	_____	_____	Нежилое	237014082.35
138	29:22:050405:2219	Сооружение	Архангельская область, г Архангельск	протяженность: 33 м	_____	_____	10) сооружения коммунального хозяйства	16051.54
139	29:22:050405:2220	Здание	163002, Архангельская область, г Архангельск, ул Касаткиной, д 11, к 1	площадь: 1236 кв.м	_____	_____	Нежилое	12247477.72
140	29:22:050405:2221	Сооружение	Архангельская область, г Архангельск, ул Касаткиной	протяженность: 453 м	_____	_____	10. Сооружения коммунального хозяйства	317249.8

\_\_\_\_\_

полное наименование должности

М.П.

\_\_\_\_\_

подпись

\_\_\_\_\_

инициалы, фамилия



КАДАСТРОВЫЙ ПЛАН ТЕРРИТОРИИ

Лист № 29	раздела 1	Всего листов раздела 1: 33	Всего разделов: 12	Всего листов: 1553
« 22 » февраля 2024 г. № КУВИ-001/2024-54145418				
Номер кадастрового квартала: 29:22:050405				

Номер п/п	Кадастровый номер объекта недвижимости	Вид объекта недвижимости	Адрес	Площадь или основная характеристика	Категория земель	Виды разрешенного использования	Назначение (проектируемое назначение)	Кадастровая стоимость (руб)
1	2	3	4	5	6	7	8	9
141	29:22:050405:2222	Сооружение	Архангельская область, г Архангельск, ул Касаткиной	протяженность: 320 м	_____	_____	10. Сооружения коммунального хозяйства	855743.41
142	29:22:050405:2223	Сооружение	Архангельская область, г Архангельск, ул Касаткиной	протяженность: 116 м, площадь застройки: 5.7 кв.м	_____	_____	10. Сооружения коммунального хозяйства	709213.59
143	29:22:050405:2224	Сооружение	163002, Архангельская область, г Архангельск, ул Касаткиной	протяженность: 245 м	_____	_____	10. Сооружения коммунального хозяйства	655178.55
144	29:22:050405:2225	Сооружение	Архангельская область, г Архангельск, пр-кт Московский	протяженность: 28 м	_____	_____	7.7. Сооружения трубопроводного транспорта	171189.49
145	29:22:050405:2227	Сооружение	163002, Архангельская область, г Архангельск, ул Ильинская	протяженность: 115 м	_____	_____	10.3. Сооружения канализации	328741.95

\_\_\_\_\_

полное наименование должности

М.П.

\_\_\_\_\_

подпись

\_\_\_\_\_

инициалы, фамилия

КАДАСТРОВЫЙ ПЛАН ТЕРРИТОРИИ

Лист № 30	раздела 1	Всего листов раздела 1: 33	Всего разделов: 12	Всего листов: 1553
« 22 » февраля 2024 г. № КУВИ-001/2024-54145418				
Номер кадастрового квартала: 29:22:050405				

Номер п/п	Кадастровый номер объекта недвижимости	Вид объекта недвижимости	Адрес	Площадь или основная характеристика	Категория земель	Виды разрешенного использования	Назначение (проектируемое назначение)	Кадастровая стоимость (руб)
1	2	3	4	5	6	7	8	9
146	29:22:050405:2228	Сооружение	163002, Архангельская область, г Архангельск, ул Ильинская	протяженность: 133 м	_____	_____	10.3. Сооружения канализации	380197.21
147	29:22:050405:2229	Сооружение	163002, Архангельская область, г Архангельск, ул Ильинская	протяженность: 78 м	_____	_____	10.3. Сооружения канализации	222972.8
148	29:22:050405:2230	Сооружение	163002, Архангельская область, г Архангельск, ул Ильинская	протяженность: 133 м	_____	_____	1.1. Сооружения электроэнергетики	28450.36
149	29:22:050405:2231	Сооружение	163002, Архангельская область, г Архангельск, ул Ильинская	протяженность: 3 м	_____	_____	10.1. Сооружения водозаборные	10260.86
150	29:22:050405:2232	Здание	163002, Архангельская область, г Архангельск, ул Ильинская, д 1	площадь: 11032 кв.м	_____	_____	Многоквартирный дом	492414528.85

\_\_\_\_\_

полное наименование должности

М.П.

\_\_\_\_\_

подпись

\_\_\_\_\_

инициалы, фамилия

КАДАСТРОВЫЙ ПЛАН ТЕРРИТОРИИ

Лист № 31	раздела 1	Всего листов раздела 1: 33	Всего разделов: 12	Всего листов: 1553
-----------	-----------	----------------------------	--------------------	--------------------

« 22 » февраля 2024 г. № КУВИ-001/2024-54145418

Номер кадастрового квартала: 29:22:050405

Номер п/п	Кадастровый номер объекта недвижимости	Вид объекта недвижимости	Адрес	Площадь или основная характеристика	Категория земель	Виды разрешенного использования	Назначение (проектируемое назначение)	Кадастровая стоимость (руб)
1	2	3	4	5	6	7	8	9
151	29:22:050405:2386	Земельный участок	Архангельская область, г Архангельск, пр-кт Ленинградский	3148 +/-20	Земли населенных пунктов	для благоустройства территории	_____	798553.16
152	29:22:050405:2387	Сооружение	163002, Архангельская область, г Архангельск, ул Ильинская, д 5	протяженность: 151 м, площадь застройки: 17.7 кв.м	_____	_____	иное сооружение (тепловая сеть)	1011124.3
153	29:22:050405:2388	Сооружение	Архангельская область, г Архангельск, ул Ильинская	протяженность: 47 м	_____	_____	10.3. Сооружения канализации	134355.4
154	29:22:050405:2389	Сооружение	163002, Архангельская область, г Архангельск, ул Вельская, д 3	протяженность: 48 м	_____	_____	7.7. сооружения трубопроводного транспорта	293467.69
155	29:22:050405:2390 (Граница участка многоконтурная. Количество контуров - 2)	Земельный участок	Архангельская область, г Архангельск, ул Павла Усова	5000 +/-7	Земли населенных пунктов	объекты торговли (торговые центры, торгово-развлекательные центры (комплексы))	_____	8626031.51

\_\_\_\_\_

полное наименование должности

М.П.

\_\_\_\_\_

подпись

\_\_\_\_\_

инициалы, фамилия

КАДАСТРОВЫЙ ПЛАН ТЕРРИТОРИИ

Лист № 32	раздела 1	Всего листов раздела 1: 33	Всего разделов: 12	Всего листов: 1553
-----------	-----------	----------------------------	--------------------	--------------------

« 22 » февраля 2024 г. № КУВИ-001/2024-54145418

Номер кадастрового квартала: 29:22:050405

Номер п/п	Кадастровый номер объекта недвижимости	Вид объекта недвижимости	Адрес	Площадь или основная характеристика	Категория земель	Виды разрешенного использования	Назначение (проектируемое назначение)	Кадастровая стоимость (руб)
1	2	3	4	5	6	7	8	9
156	29:22:050405:2391	Земельный участок	Архангельская область, г Архангельск, ул Павла Усова	22499 +/-10	Земли населенных пунктов	объекты торговли (торговые центры, торгово-развлекательные центры (комплексы))	_____	36133624.16
157	29:22:050405:2392	Сооружение	Архангельская область, г Архангельск, ул Ильинская, ул.Ильинская - пр-т Ленинградский	протяженность: 18 м	_____	_____	10) Сооружения коммунального хозяйства	61565.14
158	29:22:050405:2393	Сооружение	163002, Архангельская область, г Архангельск, ул Ильинская	протяженность: 31 м	_____	_____	10.3. Сооружения канализации	88617.39
159	29:22:050405:2394	Сооружение	Архангельская область, г Архангельск	протяженность: 137 м	_____	_____	1.1. Сооружения электроэнергетики	30241.31
160	29:22:050405:2395	Земельный участок	Архангельская область, г Архангельск, ул Касаткиной, д 11	23 +/-2	Земли населенных пунктов	Для эксплуатации гаража	_____	17054.65

\_\_\_\_\_ полное наименование должности

М.П.

\_\_\_\_\_ подпись

\_\_\_\_\_ инициалы, фамилия

КАДАСТРОВЫЙ ПЛАН ТЕРРИТОРИИ

Лист № 33	раздела 1	Всего листов раздела 1: 33	Всего разделов: 12	Всего листов: 1553
« 22 » февраля 2024 г. № КУВИ-001/2024-54145418				
Номер кадастрового квартала: 29:22:050405				

Номер п/п	Кадастровый номер объекта недвижимости	Вид объекта недвижимости	Адрес	Площадь или основная характеристика	Категория земель	Виды разрешенного использования	Назначение (проектируемое назначение)	Кадастровая стоимость (руб)
1	2	3	4	5	6	7	8	9
161	29:22:050405:2396	Сооружение	Архангельская область, г Архангельск, ул Ильинская	протяженность: 20 м	_____	_____	7.7. сооружения трубопроводного транспорта	137441.4
162	29:22:050405:2397	Сооружение	Архангельская область	протяженность: 315 м	_____	_____	1.1. Сооружения электроэнергетики	6076.35
163	29:22:050405:2398	Сооружение	Архангельская область, г Архангельск, пр-кт Ленинградский	протяженность: 1086 м	_____	_____	1.1. Сооружения электроэнергетики	20948.94
164	29:22:000000:8085	Сооружение	163000, Архангельская область, г Архангельск	протяженность: 980 м	_____	_____	10) сооружения коммунального хозяйства	476682.19

\_\_\_\_\_

полное наименование должности

М.П.

\_\_\_\_\_

подпись

\_\_\_\_\_

инициалы, фамилия

**КАДАСТРОВЫЙ ПЛАН ТЕРРИТОРИИ**

На основании запроса от 13.02.2024, поступившего на рассмотрение 13.02.2024, сообщаем, что согласно записям Единого государственного реестра недвижимости:

<b>Лист № 1</b>	<b>раздела 1</b>	<b>Всего листов раздела 1: 25</b>	<b>Всего разделов: 11</b>	<b>Всего листов: 1053</b>
« 13 » февраля 2024 г. № КУВИ-001/2024-45695565				
Номер кадастрового квартала: 29:22:050406			Площадь кадастрового квартала: 14.37 Га	

**Общие сведения об объектах недвижимости в кадастровом квартале**

Номер п/п	Кадастровый номер объекта недвижимости	Вид объекта недвижимости	Адрес	Площадь или основная характеристика	Категория земель	Виды разрешенного использования	Назначение (проектируемое назначение)	Кадастровая стоимость (руб)
1	2	3	4	5	6	7	8	9
1	29:22:050406:2	Земельный участок	Архангельская область, г Архангельск, ул Рабочая, д 14	530 +/-8	Земли населенных пунктов	Дальнейшая эксплуатация индивидуального жилого дома	_____	1201695.71
2	29:22:050406:3	Земельный участок	Архангельская область, г Архангельск, ул Октябрь, д 7	789 +/-9.8	Земли населенных пунктов	Для эксплуатации жилого дома	_____	1804050.39
3	29:22:050406:5	Земельный участок	Местоположение установлено относительно ориентира, расположенного в границах участка. Почтовый адрес ориентира: Архангельская область, г Архангельск, ул Вельская, д 34	534	Земли населенных пунктов	жилой дом	_____	1240352.13
4	29:22:050406:7	Земельный участок	Архангельская область, г Архангельск, пр-кт Ленинградский, д 61	1432	Земли населенных пунктов	учебный корпус	_____	1208835.87
5	29:22:050406:8	Земельный участок	Местоположение установлено относительно ориентира, расположенного в границах участка. Почтовый адрес ориентира: Архангельская область, г Архангельск, ул Вельская, д 39	1345	Земли населенных пунктов	индивидуальный жилой дом	_____	2932168.43

\_\_\_\_\_ полное наименование должности

М.П.

\_\_\_\_\_ подпись

\_\_\_\_\_ инициалы, фамилия

КАДАСТРОВЫЙ ПЛАН ТЕРРИТОРИИ

Лист № 2	раздела 1	Всего листов раздела 1: 25	Всего разделов: 11	Всего листов: 1053
----------	-----------	----------------------------	--------------------	--------------------

« 13 » февраля 2024 г. № КУВИ-001/2024-45695565

Номер кадастрового квартала: 29:22:050406

Номер п/п	Кадастровый номер объекта недвижимости	Вид объекта недвижимости	Адрес	Площадь или основная характеристика	Категория земель	Виды разрешенного использования	Назначение (проектируемое назначение)	Кадастровая стоимость (руб)
1	2	3	4	5	6	7	8	9
6	29:22:050406:9	Земельный участок	Архангельская область, г Архангельск, ул Вельская, д 45	598 +/-9	Земли населенных пунктов	проектирование и строительство индивидуального жилого дома	_____	1375452.62
7	29:22:050406:10	Земельный участок	Архангельская область, г Архангельск, ул Рабочая, з/у 12	651 +/-9	Земли населенных пунктов	Для индивидуального жилищного строительства	_____	1343303.45
8	29:22:050406:12	Земельный участок	Местоположение установлено относительно ориентира, расположенного в границах участка. Почтовый адрес ориентира: Архангельская область, г Архангельск, ул Вельская	1200	Земли населенных пунктов	Для проектирования и строительства индивидуального жилого дома	_____	2665060.88
9	29:22:050406:13	Земельный участок	Архангельская область, г Архангельск, ул Вельская, д 36	933	Земли населенных пунктов	для эксплуатации индивидуального жилого дома	_____	2157330.37
10	29:22:050406:14	Земельный участок	Архангельская область, г Архангельск, ул Октября	1462	Земли населенных пунктов	платная автостоянка	_____	876902.17

\_\_\_\_\_ полное наименование должности

М.П.

\_\_\_\_\_ подпись

\_\_\_\_\_ инициалы, фамилия



КАДАСТРОВЫЙ ПЛАН ТЕРРИТОРИИ

Лист № 3	раздела 1	Всего листов раздела 1: 25	Всего разделов: 11	Всего листов: 1053
« 13 » февраля 2024 г. № КУВИ-001/2024-45695565				
Номер кадастрового квартала: 29:22:050406				

Номер п/п	Кадастровый номер объекта недвижимости	Вид объекта недвижимости	Адрес	Площадь или основная характеристика	Категория земель	Виды разрешенного использования	Назначение (проектируемое назначение)	Кадастровая стоимость (руб)
1	2	3	4	5	6	7	8	9
11	29:22:050406:15	Земельный участок	Архангельская область, г Архангельск, ул Октябрят	799 +/-17	Земли населенных пунктов	строительство индивидуального жилого дома	_____	1820311.2
12	29:22:050406:17	Земельный участок	Архангельская область, г Архангельск, ул Октябрят, д 15	308 +/-9	Земли населенных пунктов	Для строительства гаражей и дальнейшего землепользования	_____	219925.31
13	29:22:050406:19	Земельный участок	Архангельская область, г Архангельск, ул Октябрят	1449	Земли населенных пунктов	Эксплуатация индивидуальных гаражей в количестве 36 боксов	_____	891897.08
14	29:22:050406:20	Земельный участок	Архангельская область, г Архангельск, ул Октябрят	1103 +/-14	Земли населенных пунктов	Эксплуатация индивидуальных гаражей на 42 бокса	_____	700954.79
15	29:22:050406:21	Земельный участок	Архангельская область, г Архангельск, ул Касаткиной	1978 +/-16	Земли населенных пунктов	Для строительства малоэтажного здания административно-хозяйственного назначения	_____	4032904.99

\_\_\_\_\_

полное наименование должности

М.П.

\_\_\_\_\_

подпись

\_\_\_\_\_

инициалы, фамилия

КАДАСТРОВЫЙ ПЛАН ТЕРРИТОРИИ

Лист № 4	раздела 1	Всего листов раздела 1: 25	Всего разделов: 11	Всего листов: 1053
« 13 » февраля 2024 г. № КУВИ-001/2024-45695565				
Номер кадастрового квартала: 29:22:050406				

Номер п/п	Кадастровый номер объекта недвижимости	Вид объекта недвижимости	Адрес	Площадь или основная характеристика	Категория земель	Виды разрешенного использования	Назначение (проектируемое назначение)	Кадастровая стоимость (руб)
1	2	3	4	5	6	7	8	9
16	29:22:050406:22	Земельный участок	Архангельская область, г Архангельск, ул Вельская, д 43	1050 +/-11	Земли населенных пунктов	Эксплуатация индивидуального жилого дома	_____	2383595.12
17	29:22:050406:23	Земельный участок	Архангельская область, г Архангельск, ул Касаткиной, д 4	425 +/-7	Земли населенных пунктов	для эксплуатации индивидуального жилого дома	_____	1000095.04
18	29:22:050406:24	Земельный участок	Архангельская область, г Архангельск, ул Октябрат, 19	3636	Земли населенных пунктов	для эксплуатации двухэтажного здания гаража	_____	1843345.36
19	29:22:050406:26	Земельный участок	Местоположение установлено относительно ориентира, расположенного в границах участка. Почтовый адрес ориентира: Архангельская область, г Архангельск, ул Касаткиной, д 10	53325	Земли населенных пунктов	эксплуатация комплекса зданий и сооружений трамвайного депо и подъездных трамвайных путей	_____	13526952.75
20	29:22:050406:27	Земельный участок	Архангельская область, г Архангельск, ул Вельская, д 37	772 +/-9	Земли населенных пунктов	Для эксплуатации одноэтажного жилого дома	_____	1782221.91

\_\_\_\_\_ полное наименование должности

М.П.

\_\_\_\_\_ подпись

\_\_\_\_\_ инициалы, фамилия

КАДАСТРОВЫЙ ПЛАН ТЕРРИТОРИИ

Лист № 5	раздела 1	Всего листов раздела 1: 25	Всего разделов: 11	Всего листов: 1053
----------	-----------	----------------------------	--------------------	--------------------

« 13 » февраля 2024 г. № КУВИ-001/2024-45695565

Номер кадастрового квартала: 29:22:050406

Номер п/п	Кадастровый номер объекта недвижимости	Вид объекта недвижимости	Адрес	Площадь или основная характеристика	Категория земель	Виды разрешенного использования	Назначение (проектируемое назначение)	Кадастровая стоимость (руб)
1	2	3	4	5	6	7	8	9
21	29:22:050406:32	Земельный участок	Местоположение установлено относительно ориентира, расположенного в границах участка. Почтовый адрес ориентира: Архангельская область, г Архангельск, ул Касаткиной, д 6	1036 +/-3.2	Земли населенных пунктов	Для эксплуатации двухэтажного жилого дома	_____	2341475.4
22	29:22:050406:34	Земельный участок	Архангельская область, г Архангельск, ул Вельская, д 28	765 +/-10	Земли населенных пунктов	для эксплуатации одноэтажного с мансардным этажом жилого дома	_____	1787610.38
23	29:22:050406:40	Земельный участок	Архангельская область, г Архангельск, пр-кт Ленинградский, д 57	1585 +/-14	Земли населенных пунктов	для эксплуатации жилого дома	_____	3425407.46
24	29:22:050406:41	Земельный участок	Местоположение установлено относительно ориентира, расположенного в границах участка. Почтовый адрес ориентира: Архангельская область, г Архангельск, пр-кт Ленинградский, д 59	664	Земли населенных пунктов	Для эксплуатации индивидуального жилого дома	_____	1558344.26
25	29:22:050406:44	Земельный участок	Местоположение установлено относительно ориентира, расположенного в границах участка. Почтовый адрес ориентира: Архангельская область, г Архангельск, пр-кт Ленинградский, д 55	990 +/-11	Земли населенных пунктов	Для восстановления индивидуального жилого дома	_____	2332272.1

\_\_\_\_\_

полное наименование должности

М.П.

\_\_\_\_\_

подпись

\_\_\_\_\_

инициалы, фамилия

КАДАСТРОВЫЙ ПЛАН ТЕРРИТОРИИ

Лист № 6	раздела 1	Всего листов раздела 1: 25	Всего разделов: 11	Всего листов: 1053
« 13 » февраля 2024 г. № КУВИ-001/2024-45695565				
Номер кадастрового квартала: 29:22:050406				

Номер п/п	Кадастровый номер объекта недвижимости	Вид объекта недвижимости	Адрес	Площадь или основная характеристика	Категория земель	Виды разрешенного использования	Назначение (проектируемое назначение)	Кадастровая стоимость (руб)
1	2	3	4	5	6	7	8	9
26	29:22:050406:45	Земельный участок	Местоположение установлено относительно ориентира, расположенного в границах участка. Почтовый адрес ориентира: Архангельская область, г Архангельск, ул Вельская, д 32	320 +/-6	Земли населенных пунктов	Для эксплуатации одноэтажного жилого дома	_____	744837.63
27	29:22:050406:46	Земельный участок	Архангельская область, г Архангельск, ул Рабочая, д 13	755 +/-10	Земли населенных пунктов	Для эксплуатации одноэтажного жилого дома	_____	1711874.92
28	29:22:050406:48	Здание	163009, Архангельская область, г Архангельск, ул Вельская, д 34	площадь: 48.8 кв.м	_____	_____	Жилое	291323.67
29	29:22:050406:49	Здание	163009, Архангельская область, г Архангельск, ул Вельская, д 35	площадь: 102.1 кв.м	_____	_____	Жилое	609511.2
30	29:22:050406:51	Здание	163009, Архангельская область, г Архангельск, ул Рабочая, д 13	площадь: 78.9 кв.м	_____	_____	Жилое	435455.24

\_\_\_\_\_

полное наименование должности

М.П.

\_\_\_\_\_

подпись

\_\_\_\_\_

инициалы, фамилия

КАДАСТРОВЫЙ ПЛАН ТЕРРИТОРИИ

Лист № 7	раздела 1	Всего листов раздела 1: 25	Всего разделов: 11	Всего листов: 1053
« 13 » февраля 2024 г. № КУВИ-001/2024-45695565				
Номер кадастрового квартала: 29:22:050406				

Номер п/п	Кадастровый номер объекта недвижимости	Вид объекта недвижимости	Адрес	Площадь или основная характеристика	Категория земель	Виды разрешенного использования	Назначение (проектируемое назначение)	Кадастровая стоимость (руб)
1	2	3	4	5	6	7	8	9
31	29:22:050406:52	Здание	163009, Архангельская область, г Архангельск, ул Вельская, д 28	площадь: 109.9 кв.м	_____	_____	Жилое	570023.69
32	29:22:050406:54	Здание	163009, Архангельская область, г Архангельск, ул Вельская, д 39	площадь: 59.3 кв.м	_____	_____	Жилое	354006.02
33	29:22:050406:55	Здание	Архангельская область, г Архангельск, ул Октябрят, д 7	площадь: 65.3 кв.м	_____	_____	Жилое	389824.5
34	29:22:050406:56	Здание	163009, Архангельская область, г Архангельск, ул Вельская, д 37	площадь: 134.3 кв.м	_____	_____	Жилое	2578074
35	29:22:050406:57	Сооружение	Архангельская область, г Архангельск, пр-кт Ленинградский, д 61	протяженность: 52 м	_____	_____	Электроснабжение	1218.36

\_\_\_\_\_

полное наименование должности

М.П.

\_\_\_\_\_

подпись

\_\_\_\_\_

инициалы, фамилия

КАДАСТРОВЫЙ ПЛАН ТЕРРИТОРИИ

Лист № 8	раздела 1	Всего листов раздела 1: 25	Всего разделов: 11	Всего листов: 1053
« 13 » февраля 2024 г. № КУВИ-001/2024-45695565				
Номер кадастрового квартала: 29:22:050406				

Номер п/п	Кадастровый номер объекта недвижимости	Вид объекта недвижимости	Адрес	Площадь или основная характеристика	Категория земель	Виды разрешенного использования	Назначение (проектируемое назначение)	Кадастровая стоимость (руб)
1	2	3	4	5	6	7	8	9
36	29:22:050406:58	Здание	Архангельская область, г Архангельск, пр-кт Ленинградский, д 61	площадь: 1053 кв.м	_____	_____	Нежилое	7376644.08
37	29:22:050406:59	Здание	163009, Архангельская область, г Архангельск, ул Вельская, д 32	площадь: 44.7 кв.м	_____	_____	Жилое	266847.71
38	29:22:050406:60	Здание	Архангельская область, г Архангельск, ул Вельская, д 36	площадь: 56.5 кв.м	_____	_____	Жилое	337290.73
39	29:22:050406:61	Здание	Архангельская область, г Архангельск, ул Октябрят, д 19	площадь: 4937.4 кв.м	_____	_____	Нежилое	21437908.98
40	29:22:050406:63	Здание	163009, Архангельская область, г Архангельск, пр-кт Ленинградский, д 57	площадь: 138.4 кв.м	_____	_____	Жилое	826213.03

\_\_\_\_\_

полное наименование должности

М.П.

\_\_\_\_\_

подпись

\_\_\_\_\_

инициалы, фамилия

КАДАСТРОВЫЙ ПЛАН ТЕРРИТОРИИ

Лист № 9	раздела 1	Всего листов раздела 1: 25	Всего разделов: 11	Всего листов: 1053
« 13 » февраля 2024 г. № КУВИ-001/2024-45695565				
Номер кадастрового квартала: 29:22:050406				

Номер п/п	Кадастровый номер объекта недвижимости	Вид объекта недвижимости	Адрес	Площадь или основная характеристика	Категория земель	Виды разрешенного использования	Назначение (проектируемое назначение)	Кадастровая стоимость (руб)
1	2	3	4	5	6	7	8	9
41	29:22:050406:64	Здание	163009, Архангельская область, г Архангельск, пр-кт Ленинградский, д 59	площадь: 134.8 кв.м	_____	_____	Жилое	1137839.06
42	29:22:050406:66	Здание	163002, Архангельская область, г Архангельск, ул Касаткиной, д 6	площадь: 198.7 кв.м	_____	_____	Жилое	3596430.06
43	29:22:050406:67	Сооружение	Архангельская область, г Архангельск, пр-кт Ленинградский, д 61	протяженность: 11 м	_____	_____	Водопровод	5350.51
44	29:22:050406:68	Здание	163009, Архангельская область, г Архангельск, ул Вельская, д 45	площадь: 157.6 кв.м	_____	_____	Жилое	1697742.55
45	29:22:050406:72	Здание	163009, Архангельская область, г Архангельск, ул Рабочая, д 10	площадь: 157.8 кв.м	_____	_____	Жилое	1331980.74

\_\_\_\_\_

полное наименование должности

М.П.

\_\_\_\_\_

подпись

\_\_\_\_\_

инициалы, фамилия

КАДАСТРОВЫЙ ПЛАН ТЕРРИТОРИИ

Лист № 10	раздела 1	Всего листов раздела 1: 25	Всего разделов: 11	Всего листов: 1053
-----------	-----------	----------------------------	--------------------	--------------------

« 13 » февраля 2024 г. № КУВИ-001/2024-45695565

Номер кадастрового квартала: 29:22:050406

Номер п/п	Кадастровый номер объекта недвижимости	Вид объекта недвижимости	Адрес	Площадь или основная характеристика	Категория земель	Виды разрешенного использования	Назначение (проектируемое назначение)	Кадастровая стоимость (руб)
1	2	3	4	5	6	7	8	9
46	29:22:050406:73	Здание	Архангельская область, г Архангельск, ул Октябрят, д 17, блок 1	площадь: 191 кв.м	_____	_____	Нежилое	1221576.38
47	29:22:050406:74	Здание	Архангельская область, г Архангельск, ул Октябрят, д 17, блок 2	площадь: 192.9 кв.м	_____	_____	Нежилое	1233731.11
48	29:22:050406:75	Здание	Архангельская область, г Архангельск, ул Октябрят, д 17	площадь: 185.9 кв.м	_____	_____	Нежилое	1255019.13
49	29:22:050406:76	Здание	163009, Архангельская область, г Архангельск, ул Октябрят, д 9	площадь: 120.6 кв.м	_____	_____	Жилое	1419453.54
50	29:22:050406:77	Здание	Архангельская область, г Архангельск, ул Октябрят, д 15, строен 1	площадь: 311.5 кв.м	_____	_____	Нежилое	2737465.48

\_\_\_\_\_ полное наименование должности

М.П.

\_\_\_\_\_ подпись

\_\_\_\_\_ инициалы, фамилия



КАДАСТРОВЫЙ ПЛАН ТЕРРИТОРИИ

Лист № 11	раздела 1	Всего листов раздела 1: 25	Всего разделов: 11	Всего листов: 1053
« 13 » февраля 2024 г. № КУВИ-001/2024-45695565				
Номер кадастрового квартала: 29:22:050406				

Номер п/п	Кадастровый номер объекта недвижимости	Вид объекта недвижимости	Адрес	Площадь или основная характеристика	Категория земель	Виды разрешенного использования	Назначение (проектируемое назначение)	Кадастровая стоимость (руб)
1	2	3	4	5	6	7	8	9
51	29:22:050406:78	Здание	Архангельская область, г Архангельск, ул Октябрат, д 15	площадь: 351.1 кв.м	_____	_____	Нежилое	2826717.36
52	29:22:050406:79	Здание	Архангельская область, г Архангельск, ул Рабочая, д 14/11	площадь: 43.3 кв.м	_____	_____	Жилое	258490.06
53	29:22:050406:80	Здание	Архангельская область, г Архангельск, ул Рабочая, д 5А	площадь: 9.2 кв.м	_____	_____	Нежилое	70481.03
54	29:22:050405:108	Здание	Архангельская область, г Архангельск, ул Вельская, д 1, строен 1	площадь: 205.1 кв.м	_____	_____	Нежилое	1567362.77
55	29:22:050406:267	Объект незавершенного строительства	Архангельская область, г Архангельск, ул Вельская	площадь застройки: 119.2 кв.м	_____	_____	Жилое	668080.83

\_\_\_\_\_

полное наименование должности

М.П.

\_\_\_\_\_

подпись

\_\_\_\_\_

инициалы, фамилия

КАДАСТРОВЫЙ ПЛАН ТЕРРИТОРИИ

Лист № 12	раздела 1	Всего листов раздела 1: 25	Всего разделов: 11	Всего листов: 1053
« 13 » февраля 2024 г. № КУВИ-001/2024-45695565				
Номер кадастрового квартала: 29:22:050406				

Номер п/п	Кадастровый номер объекта недвижимости	Вид объекта недвижимости	Адрес	Площадь или основная характеристика	Категория земель	Виды разрешенного использования	Назначение (проектируемое назначение)	Кадастровая стоимость (руб)
1	2	3	4	5	6	7	8	9
56	29:22:050406:268	Земельный участок	163009, Архангельская область, г Архангельск, ул Вельская, д 37	89 +/-3	Земли населенных пунктов	для эксплуатации одноэтажного жилого дома	_____	206441.27
57	29:22:050406:328	Земельный участок	163009, Архангельская область, г Архангельск, ул Рабочая, д 10	1334 +/-13	Земли населенных пунктов	для эксплуатации индивидуального жилого дома	_____	2882042.97
58	29:22:050406:342	Земельный участок	Архангельская область, г Архангельск, ул Касаткиной	6808 +/-29	Земли населенных пунктов	спорт	_____	3556819.01
59	29:22:050406:350	Земельный участок	Архангельская область, г Архангельск, ул Касаткиной	55661 +/-83	Земли населенных пунктов	Для строительства торгового комплекса	_____	80243838.38
60	29:22:050406:353	Здание	163002, Архангельская область, г Архангельск, ул Касаткиной, д 3	площадь: 511.9 кв.м	_____	_____	Нежилое	10390740.57

\_\_\_\_\_

полное наименование должности

М.П.

\_\_\_\_\_

подпись

\_\_\_\_\_

инициалы, фамилия

КАДАСТРОВЫЙ ПЛАН ТЕРРИТОРИИ

Лист № 13	раздела 1	Всего листов раздела 1: 25	Всего разделов: 11	Всего листов: 1053
« 13 » февраля 2024 г. № КУВИ-001/2024-45695565				
Номер кадастрового квартала: 29:22:050406				

Номер п/п	Кадастровый номер объекта недвижимости	Вид объекта недвижимости	Адрес	Площадь или основная характеристика	Категория земель	Виды разрешенного использования	Назначение (проектируемое назначение)	Кадастровая стоимость (руб)
1	2	3	4	5	6	7	8	9
61	29:22:050406:354	Сооружение	Архангельская область, г Архангельск, ул Касаткиной	протяженность: 221 м	_____	_____	10.3 Сооружения канализации	543446.25
62	29:22:050406:355	Сооружение	Архангельская область, г Архангельск, ул Касаткиной	протяженность: 71 м	_____	_____	10 Сооружение коммунального хозяйства	392745.95
63	29:22:050406:356	Сооружение	Архангельская область, г Архангельск, ул Касаткиной	протяженность: 1291 м	_____	_____	10 Сооружение коммунального хозяйства	3434346.92
64	29:22:050406:357	Сооружение	Архангельская область, г Архангельск, ул Касаткиной	протяженность: 2000 м	_____	_____	10.3 Сооружения канализации	7603992.9
65	29:22:050406:358	Здание	Архангельская область, г Архангельск, ул Касаткиной, д 10, корп 3	площадь: 16927 кв.м	_____	_____	Нежилое	309685823.56

\_\_\_\_\_

полное наименование должности

М.П.

\_\_\_\_\_

подпись

\_\_\_\_\_

инициалы, фамилия

КАДАСТРОВЫЙ ПЛАН ТЕРРИТОРИИ

Лист № 14	раздела 1	Всего листов раздела 1: 25	Всего разделов: 11	Всего листов: 1053
-----------	-----------	----------------------------	--------------------	--------------------

« 13 » февраля 2024 г. № КУВИ-001/2024-45695565

Номер кадастрового квартала: 29:22:050406

Номер п/п	Кадастровый номер объекта недвижимости	Вид объекта недвижимости	Адрес	Площадь или основная характеристика	Категория земель	Виды разрешенного использования	Назначение (проектируемое назначение)	Кадастровая стоимость (руб)
1	2	3	4	5	6	7	8	9
66	29:22:050406:359	Сооружение	Архангельская область, г Архангельск, ул Касаткиной	протяженность: 1046 м	_____	_____	1.1 Сооружения электроэнергетики	195188.34
67	29:22:050406:360	Сооружение	Архангельская область, г Архангельск, ул Касаткиной	протяженность: 1705 м	_____	_____	10.3 Сооружения канализации	4192650.92
68	29:22:050406:362	Земельный участок	Архангельская область, г Архангельск, ул Вельская	2884 +/-19	Земли населенных пунктов	для эксплуатации ул.Вельской (для размещения линейного объекта)	_____	731584.28
69	29:22:050406:575	Земельный участок	163009, Архангельская область, г Архангельск, ул Октябрят, д 15, стр 1	561 +/-8	Земли населенных пунктов	Обслуживание автотранспорта	_____	400578.24
70	29:22:050406:576	Земельный участок	163016, Архангельская область, г Архангельск, пр-кт Ленинградский	589 +/-8	Земли населенных пунктов	Для образования и просвещения	_____	582935.54

\_\_\_\_\_ полное наименование должности

М.П.

\_\_\_\_\_ подпись

\_\_\_\_\_ инициалы, фамилия

**КАДАСТРОВЫЙ ПЛАН ТЕРРИТОРИИ**

<b>Лист № 15</b>	<b>раздела 1</b>	<b>Всего листов раздела 1: 25</b>	<b>Всего разделов: 11</b>	<b>Всего листов: 1053</b>
« 13 » февраля 2024 г. № КУВИ-001/2024-45695565				
Номер кадастрового квартала: 29:22:050406				

Номер п/п	Кадастровый номер объекта недвижимости	Вид объекта недвижимости	Адрес	Площадь или основная характеристика	Категория земель	Виды разрешенного использования	Назначение (проектируемое назначение)	Кадастровая стоимость (руб)
1	2	3	4	5	6	7	8	9
71	29:22:050406:577	Земельный участок	163002, Архангельская область, г Архангельск, ул Октябрат, д 15	273 +/-7	Земли населенных пунктов	обслуживание автотранспорта: размещение постоянных или временных гаражей с несколькими стояночными местами, стоянок (парковок), гаражей, в том числе многоярусных	_____	194933.79
72	29:22:050406:579	Земельный участок	Архангельская область, г Архангельск, ул Рабочая	5031 +/-24.82	Земли населенных пунктов	Для эксплуатации ул. Рабочей (для размещения линейного объекта)	_____	1276213.77
73	29:22:050406:580	Земельный участок	Архангельская область, г Архангельск, ул Вельская, з/у 37/1	1070 +/-11	Земли населенных пунктов	для индивидуального жилищного строительства	_____	2432425.68
74	29:22:050406:581	Здание	Архангельская область, г Архангельск, ул Вельская	площадь: 18.4 кв.м	_____	_____	Нежилое	477417.63
75	29:22:050406:582	Здание	163009, Архангельская область, г Архангельск, ул Вельская, д 43	площадь: 149.8 кв.м	_____	_____	Жилое	3151028.25

\_\_\_\_\_

полное наименование должности

М.П.

\_\_\_\_\_

подпись

\_\_\_\_\_

инициалы, фамилия

КАДАСТРОВЫЙ ПЛАН ТЕРРИТОРИИ

Лист № 16	раздела 1	Всего листов раздела 1: 25	Всего разделов: 11	Всего листов: 1053
-----------	-----------	----------------------------	--------------------	--------------------

« 13 » февраля 2024 г. № КУВИ-001/2024-45695565

Номер кадастрового квартала: 29:22:050406

Номер п/п	Кадастровый номер объекта недвижимости	Вид объекта недвижимости	Адрес	Площадь или основная характеристика	Категория земель	Виды разрешенного использования	Назначение (проектируемое назначение)	Кадастровая стоимость (руб)
1	2	3	4	5	6	7	8	9
76	29:22:050406:583	Здание	Архангельская область, г Архангельск, ул Вельская, д 37, корп 1	площадь: 45.6 кв.м	_____	_____	Жилое	879481.55
77	29:22:050406:584	Сооружение	Архангельская область, г Архангельск, пр-кт Ленинградский	протяженность: 5 м	_____	_____	10) Сооружения коммунального хозяйства	14251.19
78	29:22:050406:586	Земельный участок	163009, Архангельская область, г Архангельск, ул Вельская, д 35	897 +/-7	Земли населенных пунктов	для индивидуального жилищного строительства	_____	2077675.89
79	29:22:050406:587	Земельный участок	163002, Архангельская область, г Архангельск, ул Октябрят, д 17	20 +/-2	Земли населенных пунктов	Для эксплуатации гаража	_____	14280.86
80	29:22:050406:588	Здание	163013, Архангельская область, г Архангельск, ул Рабочая, д 12	площадь: 248.6 кв.м	_____	_____	Жилое	5290082.06

\_\_\_\_\_ полное наименование должности

М.П.

\_\_\_\_\_ подпись

\_\_\_\_\_ инициалы, фамилия

КАДАСТРОВЫЙ ПЛАН ТЕРРИТОРИИ

Лист № 17	раздела 1	Всего листов раздела 1: 25	Всего разделов: 11	Всего листов: 1053
« 13 » февраля 2024 г. № КУВИ-001/2024-45695565				
Номер кадастрового квартала: 29:22:050406				

Номер п/п	Кадастровый номер объекта недвижимости	Вид объекта недвижимости	Адрес	Площадь или основная характеристика	Категория земель	Виды разрешенного использования	Назначение (проектируемое назначение)	Кадастровая стоимость (руб)
1	2	3	4	5	6	7	8	9
81	29:22:050406:589	Земельный участок	Архангельская область, г Архангельск, ул Октябрят, д 17	18 +/-1	Земли населенных пунктов	для эксплуатации гаража	_____	12852.78
82	29:22:050406:590	Земельный участок	Архангельская область, г Архангельск, ул Октябрят, д 15	44 +/-2	Земли населенных пунктов	для эксплуатации гаража	_____	31417.9
83	29:22:050406:591	Земельный участок	Архангельская область, г Архангельск, ул Октябрят, д 15	42 +/-1	Земли населенных пунктов	для эксплуатации гаража	_____	29989.81
84	29:22:050406:592	Земельный участок	Архангельская область, г Архангельск, ул Октябрят, д 15	41 +/-1	Земли населенных пунктов	для эксплуатации гаража	_____	29275.77
85	29:22:050406:593	Земельный участок	163002, Архангельская область, г Архангельск, ул Октябрят, д 15	30 +/-1	Земли населенных пунктов	для эксплуатации гаража	_____	21421.3

\_\_\_\_\_

полное наименование должности

М.П.

\_\_\_\_\_

подпись

\_\_\_\_\_

инициалы, фамилия

КАДАСТРОВЫЙ ПЛАН ТЕРРИТОРИИ

Лист № 18	раздела 1	Всего листов раздела 1: 25	Всего разделов: 11	Всего листов: 1053
-----------	-----------	----------------------------	--------------------	--------------------

« 13 » февраля 2024 г. № КУВИ-001/2024-45695565

Номер кадастрового квартала: 29:22:050406

Номер п/п	Кадастровый номер объекта недвижимости	Вид объекта недвижимости	Адрес	Площадь или основная характеристика	Категория земель	Виды разрешенного использования	Назначение (проектируемое назначение)	Кадастровая стоимость (руб)
1	2	3	4	5	6	7	8	9
86	29:22:050406:594	Земельный участок	163002, Архангельская область, г Архангельск, ул Октябрят, д 15	29 +/-1	Земли населенных пунктов	для эксплуатации гаража	_____	20707.25
87	29:22:050406:595	Земельный участок	163002, Архангельская область, г Архангельск, ул Октябрят, д 15	29 +/-1	Земли населенных пунктов	для эксплуатации гаража	_____	20707.25
88	29:22:050406:596	Земельный участок	163002, Архангельская область, г Архангельск, ул Октябрят, д 15	30 +/-1	Земли населенных пунктов	для эксплуатации гаража	_____	21421.3
89	29:22:050406:597	Сооружение	Архангельская область, г Архангельск, ул Касаткиной	высота: 30 м, площадь: 9.2 кв.м	_____	_____	сооружения связи	1090295.1
90	29:22:050406:598	Земельный участок	Архангельская область, г Архангельск, ул Вельская, з/у 26	580 +/-8	Земли населенных пунктов	Для индивидуального жилищного строительства	_____	1358118.72

\_\_\_\_\_

полное наименование должности

М.П.

\_\_\_\_\_

подпись

\_\_\_\_\_

инициалы, фамилия



КАДАСТРОВЫЙ ПЛАН ТЕРРИТОРИИ

Лист № 19	раздела 1	Всего листов раздела 1: 25	Всего разделов: 11	Всего листов: 1053
« 13 » февраля 2024 г. № КУВИ-001/2024-45695565				
Номер кадастрового квартала: 29:22:050406				

Номер п/п	Кадастровый номер объекта недвижимости	Вид объекта недвижимости	Адрес	Площадь или основная характеристика	Категория земель	Виды разрешенного использования	Назначение (проектируемое назначение)	Кадастровая стоимость (руб)
1	2	3	4	5	6	7	8	9
91	29:22:050406:599	Земельный участок	163002, Архангельская область, г Архангельск, ул Октябрят, д 13	20 +/-1	Земли населенных пунктов	для эксплуатации гаража	_____	14280.86
92	29:22:050406:600	Земельный участок	163002, Архангельская область, г Архангельск, ул Октябрят, д 13	39 +/-1	Земли населенных пунктов	для эксплуатации гаража	_____	27847.68
93	29:22:050406:601	Земельный участок	163002, Архангельская область, г Архангельск, ул Октябрят, д 13	18 +/-1	Земли населенных пунктов	для эксплуатации гаража	_____	12852.78
94	29:22:050406:602	Земельный участок	163002, Архангельская область, г Архангельск, ул Октябрят, д 13	18 +/-1	Земли населенных пунктов	для эксплуатации гаража	_____	12852.78
95	29:22:050406:603	Земельный участок	163002, Архангельская область, г Архангельск, ул Октябрят, д 13	18 +/-1	Земли населенных пунктов	для эксплуатации гаража	_____	12852.78

\_\_\_\_\_

полное наименование должности

М.П.

\_\_\_\_\_

подпись

\_\_\_\_\_

инициалы, фамилия

КАДАСТРОВЫЙ ПЛАН ТЕРРИТОРИИ

Лист № 20	раздела 1	Всего листов раздела 1: 25	Всего разделов: 11	Всего листов: 1053
« 13 » февраля 2024 г. № КУВИ-001/2024-45695565				
Номер кадастрового квартала: 29:22:050406				

Номер п/п	Кадастровый номер объекта недвижимости	Вид объекта недвижимости	Адрес	Площадь или основная характеристика	Категория земель	Виды разрешенного использования	Назначение (проектируемое назначение)	Кадастровая стоимость (руб)
1	2	3	4	5	6	7	8	9
96	29:22:050406:604	Земельный участок	163002, Архангельская область, г Архангельск, ул Октябрят, д 13	20 +/-1	Земли населенных пунктов	для эксплуатации гаража	_____	14280.86
97	29:22:050406:605	Земельный участок	163002, Архангельская область, г Архангельск, ул Октябрят, д 13	20 +/-1	Земли населенных пунктов	для эксплуатации гаража	_____	14280.86
98	29:22:050406:606	Земельный участок	163002, Архангельская область, г Архангельск, ул Октябрят, д 13	18 +/-1	Земли населенных пунктов	для эксплуатации гаража	_____	12852.78
99	29:22:050406:607	Земельный участок	163002, Архангельская область, г Архангельск, ул Октябрят, д 13	18 +/-1	Земли населенных пунктов	для эксплуатации гаража	_____	12852.78
100	29:22:050406:608	Земельный участок	163002, Архангельская область, г Архангельск, ул Октябрят, д 13	20 +/-1	Земли населенных пунктов	для эксплуатации гаража	_____	14280.86

\_\_\_\_\_

полное наименование должности

М.П.

\_\_\_\_\_

подпись

\_\_\_\_\_

инициалы, фамилия

КАДАСТРОВЫЙ ПЛАН ТЕРРИТОРИИ

Лист № 21	раздела 1	Всего листов раздела 1: 25	Всего разделов: 11	Всего листов: 1053
« 13 » февраля 2024 г. № КУВИ-001/2024-45695565				
Номер кадастрового квартала: 29:22:050406				

Номер п/п	Кадастровый номер объекта недвижимости	Вид объекта недвижимости	Адрес	Площадь или основная характеристика	Категория земель	Виды разрешенного использования	Назначение (проектируемое назначение)	Кадастровая стоимость (руб)
1	2	3	4	5	6	7	8	9
101	29:22:050406:609	Земельный участок	163002, Архангельская область, г Архангельск, ул Октябрят, д 13	18 +/-1	Земли населенных пунктов	для эксплуатации гаража	_____	12852.78
102	29:22:050406:610	Земельный участок	163002, Архангельская область, г Архангельск, ул Октябрят, д 13	18 +/-1	Земли населенных пунктов	для эксплуатации гаража	_____	12852.78
103	29:22:050406:611	Земельный участок	163002, Архангельская область, г Архангельск, ул Октябрят, д 13	20 +/-1	Земли населенных пунктов	для эксплуатации гаража	_____	14280.86
104	29:22:050406:612	Земельный участок	163002, Архангельская область, г Архангельск, ул Октябрят, д 13	18 +/-1	Земли населенных пунктов	для эксплуатации гаража	_____	12852.78
105	29:22:050406:613	Земельный участок	163002, Архангельская область, г Архангельск, ул Октябрят, д 13	18 +/-1	Земли населенных пунктов	для эксплуатации гаража	_____	12852.78

\_\_\_\_\_

полное наименование должности

М.П.

\_\_\_\_\_

подпись

\_\_\_\_\_

инициалы, фамилия

КАДАСТРОВЫЙ ПЛАН ТЕРРИТОРИИ

Лист № 22	раздела 1	Всего листов раздела 1: 25	Всего разделов: 11	Всего листов: 1053
« 13 » февраля 2024 г. № КУВИ-001/2024-45695565				
Номер кадастрового квартала: 29:22:050406				

Номер п/п	Кадастровый номер объекта недвижимости	Вид объекта недвижимости	Адрес	Площадь или основная характеристика	Категория земель	Виды разрешенного использования	Назначение (проектируемое назначение)	Кадастровая стоимость (руб)
1	2	3	4	5	6	7	8	9
106	29:22:050406:614	Земельный участок	163002, Архангельская область, г Архангельск, ул Октябрят, д 13	18 +/-1	Земли населенных пунктов	для эксплуатации гаража	_____	12852.78
107	29:22:050406:615	Земельный участок	163002, Архангельская область, г Архангельск, ул Октябрят, д 13	20 +/-1	Земли населенных пунктов	для эксплуатации гаража	_____	14280.86
108	29:22:050406:616	Земельный участок	163002, Архангельская область, г Архангельск, ул Октябрят, д 13	22 +/-1	Земли населенных пунктов	для эксплуатации гаража	_____	15708.95
109	29:22:050406:617	Земельный участок	163002, Архангельская область, г Архангельск, ул Октябрят, д 13	22 +/-1	Земли населенных пунктов	для эксплуатации гаража	_____	15708.95
110	29:22:050406:618	Земельный участок	163002, Архангельская область, г Архангельск, ул Октябрят, д 13	22 +/-1	Земли населенных пунктов	для эксплуатации гаража	_____	15708.95

\_\_\_\_\_

полное наименование должности

М.П.

\_\_\_\_\_

подпись

\_\_\_\_\_

инициалы, фамилия

КАДАСТРОВЫЙ ПЛАН ТЕРРИТОРИИ

Лист № 23	раздела 1	Всего листов раздела 1: 25	Всего разделов: 11	Всего листов: 1053
« 13 » февраля 2024 г. № КУВИ-001/2024-45695565				
Номер кадастрового квартала: 29:22:050406				

Номер п/п	Кадастровый номер объекта недвижимости	Вид объекта недвижимости	Адрес	Площадь или основная характеристика	Категория земель	Виды разрешенного использования	Назначение (проектируемое назначение)	Кадастровая стоимость (руб)
1	2	3	4	5	6	7	8	9
111	29:22:050406:619	Земельный участок	163002, Архангельская область, г Архангельск, ул Октябрят, д 13	18 +/-1	Земли населенных пунктов	для эксплуатации гаража	_____	12852.78
112	29:22:050406:620	Земельный участок	163002, Архангельская область, г Архангельск, ул Октябрят, д 13	18 +/-1	Земли населенных пунктов	для эксплуатации гаража	_____	12852.78
113	29:22:050406:621	Земельный участок	163002, Архангельская область, г Архангельск, ул Октябрят, д 13	18 +/-1	Земли населенных пунктов	для эксплуатации гаража	_____	12852.78
114	29:22:050406:622	Земельный участок	163002, Архангельская область, г Архангельск, ул Октябрят, д 13	18 +/-1	Земли населенных пунктов	для эксплуатации гаража	_____	12852.78
115	29:22:050406:623	Земельный участок	163002, Архангельская область, г Архангельск, ул Октябрят, д 13	20 +/-1	Земли населенных пунктов	для эксплуатации гаража	_____	14280.86

\_\_\_\_\_

полное наименование должности

М.П.

\_\_\_\_\_

подпись

\_\_\_\_\_

инициалы, фамилия

КАДАСТРОВЫЙ ПЛАН ТЕРРИТОРИИ

Лист № 24	раздела 1	Всего листов раздела 1: 25	Всего разделов: 11	Всего листов: 1053
« 13 » февраля 2024 г. № КУВИ-001/2024-45695565				
Номер кадастрового квартала: 29:22:050406				

Номер п/п	Кадастровый номер объекта недвижимости	Вид объекта недвижимости	Адрес	Площадь или основная характеристика	Категория земель	Виды разрешенного использования	Назначение (проектируемое назначение)	Кадастровая стоимость (руб)
1	2	3	4	5	6	7	8	9
116	29:22:050406:624	Земельный участок	163002, Архангельская область, г Архангельск, ул Октябрят, д 13	18 +/-1	Земли населенных пунктов	для эксплуатации гаража	_____	12852.78
117	29:22:050406:625	Земельный участок	163002, Архангельская область, г Архангельск, ул Октябрят, д 13	18 +/-1	Земли населенных пунктов	для эксплуатации гаража	_____	12852.78
118	29:22:050406:626	Земельный участок	163002, Архангельская область, г Архангельск, ул Октябрят, д 13	18 +/-1	Земли населенных пунктов	для эксплуатации гаража	_____	12852.78
119	29:22:050406:627	Земельный участок	163002, Архангельская область, г Архангельск, ул Октябрят, д 13	20 +/-1	Земли населенных пунктов	для эксплуатации гаража	_____	14280.86
120	29:22:050406:628	Здание	Архангельская область, город Архангельск го, г Архангельск, ул Вельская, д 38	площадь: 283.2 кв.м	_____	_____	Жилое	5242252.9

\_\_\_\_\_

полное наименование должности

М.П.

\_\_\_\_\_

подпись

\_\_\_\_\_

инициалы, фамилия

**КАДАСТРОВЫЙ ПЛАН ТЕРРИТОРИИ**

<b>Лист № 25</b>	<b>раздела 1</b>	<b>Всего листов раздела 1: 25</b>	<b>Всего разделов: 11</b>	<b>Всего листов: 1053</b>
« 13 » февраля 2024 г. № КУВИ-001/2024-45695565				
Номер кадастрового квартала: 29:22:050406				

Номер п/п	Кадастровый номер объекта недвижимости	Вид объекта недвижимости	Адрес	Площадь или основная характеристика	Категория земель	Виды разрешенного использования	Назначение (проектируемое назначение)	Кадастровая стоимость (руб)
1	2	3	4	5	6	7	8	9
121	29:22:050406:629	Сооружение	Архангельская область, г Архангельск, ул Вельская	протяженность: 12 м	_____	_____	10) Сооружения коммунального хозяйства	32082.48
122	29:22:050406:630	Земельный участок	163009, Архангельская область, г Архангельск, ул Вельская, д 38	781 +/-9	Земли населенных пунктов	Для индивидуального жилищного строительства	_____	1810521.7
123	29:22:050406:631	Земельный участок	Архангельская область, г Архангельск, ул Октябрят, д 13	18 +/-1	Земли населенных пунктов	для эксплуатации гаража	_____	_____
124	29:22:050406:632	Земельный участок	Архангельская область, г Архангельск, ул Октябрят, д 13	18 +/-1	Земли населенных пунктов	для эксплуатации гаража	_____	_____
125	29:22:000000:3289	Сооружение	Архангельская область, г Архангельск, ул Вельская	протяженность: 230 м	_____	_____	Хозяйственное	5388.89

\_\_\_\_\_

полное наименование должности

М.П.

\_\_\_\_\_

подпись

\_\_\_\_\_

инициалы, фамилия

## КАДАСТРОВЫЙ ПЛАН ТЕРРИТОРИИ

На основании запроса от 01.03.2024, поступившего на рассмотрение 01.03.2024, сообщаем, что согласно записям Единого государственного реестра недвижимости:

Лист № 1	раздела 1	Всего листов раздела 1: 39	Всего разделов: 12	Всего листов: 1603
« 01 » марта 2024 г. № КУВИ-001/2024-60741621				
Номер кадастрового квартала: 29:22:050407			Площадь кадастрового квартала: 57.1 Га	

## Общие сведения об объектах недвижимости в кадастровом квартале

Номер п/п	Кадастровый номер объекта недвижимости	Вид объекта недвижимости	Адрес	Площадь или основная характеристика	Категория земель	Виды разрешенного использования	Назначение (проектируемое назначение)	Кадастровая стоимость (руб)
1	2	3	4	5	6	7	8	9
1	29:22:050407:2	Земельный участок	Архангельская область, г Архангельск, ул Смольный Буян, д 10	35409 +/-66	Земли населенных пунктов	эксплуатация стадиона	_____	14980815.11
2	29:22:050407:6	Земельный участок	Архангельская область, г Архангельск, пр-кт Ленинградский, д 6	243	Земли населенных пунктов	Под жилую застройку	_____	611118.95
3	29:22:050407:8	Земельный участок	Архангельская область, г Архангельск, пр-кт Ленинградский, д 10	7223	Земли населенных пунктов	Эксплуатация зданий и сооружений специализированной пожарной части №17.	_____	15746.14
4	29:22:050407:9 (входит в единое землепользование 29:22:050407:16)	Земельный участок	Архангельская область, г Архангельск, ул Парижской Коммуны, д 8, строен 1	185 +/-5	Земли населенных пунктов	_____	_____	329208.03
5	29:22:050407:10 (входит в единое землепользование 29:22:050407:16)	Земельный участок	Архангельская область, г Архангельск, ул Парижской Коммуны, д 8, строен 1	561 +/-8	Земли населенных пунктов	_____	_____	827965.26

\_\_\_\_\_

полное наименование должности

М.П.

\_\_\_\_\_

подпись

\_\_\_\_\_

инициалы, фамилия



**КАДАСТРОВЫЙ ПЛАН ТЕРРИТОРИИ**

Лист № 2	раздела 1	Всего листов раздела 1: 39	Всего разделов: 12	Всего листов: 1603
« 01 » марта 2024 г. № КУВИ-001/2024-60741621				
Номер кадастрового квартала: 29:22:050407				

Номер п/п	Кадастровый номер объекта недвижимости	Вид объекта недвижимости	Адрес	Площадь или основная характеристика	Категория земель	Виды разрешенного использования	Назначение (проектируемое назначение)	Кадастровая стоимость (руб)
1	2	3	4	5	6	7	8	9
6	29:22:050407:11	Земельный участок	Архангельская область, г Архангельск, ул Парижской Коммуны, д 8, строен 1	704	Земли населенных пунктов	Для эксплуатации одноэтажного здания гаражей индивидуального транспорта на 12 боксов	—	516220.28
7	29:22:050407:12	Земельный участок	Архангельская область, г Архангельск, пр-кт Ленинградский, д 16	3113 +/-20	Земли населенных пунктов	Для размещения объектов физической культуры и спорта, объектов розничной торговли, административных и офисных зданий	—	5850796.77
8	29:22:050407:13	Земельный участок	Местоположение установлено относительно ориентира, расположенного в границах участка. Почтовый адрес ориентира: Архангельская область, г Архангельск, пр-кт Ленинградский, д 6, корп 1, строен 1	1363	Земли населенных пунктов	автозаправочная станция	—	3112342.14
9	29:22:050407:15	Земельный участок	Архангельская область, г Архангельск, ул Чапаева, д 10, корп 1	1709 +/-14	Земли населенных пунктов	Хранение автотранспорта: Размещение отдельно стоящих и пристроенных гаражей, в том числе подземных, предназначенных для хранения автотранспорта, в том числе с разделением на машино-места, за исключением гаражей, размещение которых предусмотрено содержанием видов разрешенного использования с кодами 2.7.2, 4.9	—	1116105
10	29:22:050407:16	Земельный участок	Архангельская область, г Архангельск, ул Парижской Коммуны, д 8, строен 1	745 +/-10	Земли населенных пунктов	для эксплуатации гаражей индивидуального транспорта	—	577124.74

\_\_\_\_\_

полное наименование должности

М.П.

\_\_\_\_\_

подпись

\_\_\_\_\_

инициалы, фамилия

КАДАСТРОВЫЙ ПЛАН ТЕРРИТОРИИ

Лист № 3	раздела 1	Всего листов раздела 1: 39	Всего разделов: 12	Всего листов: 1603
----------	-----------	----------------------------	--------------------	--------------------

« 01 » марта, 2024 г. № КУВИ-001/2024-60741621

Номер кадастрового квартала: 29:22:050407

Номер п/п	Кадастровый номер объекта недвижимости	Вид объекта недвижимости	Адрес	Площадь или основная характеристика	Категория земель	Виды разрешенного использования	Назначение (проектируемое назначение)	Кадастровая стоимость (руб)
1	2	3	4	5	6	7	8	9
11	29:22:050407:19	Земельный участок	Местоположение установлено относительно ориентира, расположенного в границах участка. Почтовый адрес ориентира: Архангельская область, г Архангельск, пр-кт Ленинградский, д 18, строен 1	6830 +/-29	Земли населенных пунктов	Для размещения общественно-делового центра	_____	13604192.71
12	29:22:050407:20	Земельный участок	Архангельская область, г Архангельск, ул Чапаева, д 9, корп 5	16983 +/-46	Земли населенных пунктов	Многоэтажная жилая застройка (высотная застройка); среднеэтажная жилая застройка	_____	27121863.39
13	29:22:050407:21 (входит в единое землепользование 29:22:000000:14)	Земельный участок	Архангельская область, г Архангельск	16758	Земли населенных пунктов	_____	_____	2672230.68
14	29:22:050407:22 (входит в единое землепользование 29:22:000000:14)	Земельный участок	Архангельская область, г Архангельск	53	Земли населенных пунктов	_____	_____	8451.38
15	29:22:050407:23	Земельный участок	Местоположение установлено относительно ориентира, расположенного в границах участка. Почтовый адрес ориентира: Архангельская область, г Архангельск, ул Парижской Коммуны	927	Земли населенных пунктов	место размещения здания гаража легковых автомобилей на 12 боксов	_____	644335.85

\_\_\_\_\_ М.П. \_\_\_\_\_ инициалы, фамилия

КАДАСТРОВЫЙ ПЛАН ТЕРРИТОРИИ

Лист № 4	раздела 1	Всего листов раздела 1: 39	Всего разделов: 12	Всего листов: 1603
----------	-----------	----------------------------	--------------------	--------------------

« 01 » марта, 2024 г. № КУВИ-001/2024-60741621

Номер кадастрового квартала: 29:22:050407

Номер п/п	Кадастровый номер объекта недвижимости	Вид объекта недвижимости	Адрес	Площадь или основная характеристика	Категория земель	Виды разрешенного использования	Назначение (проектируемое назначение)	Кадастровая стоимость (руб)
1	2	3	4	5	6	7	8	9
16	29:22:050407:24	Земельный участок	Архангельская область, г Архангельск, ул Чапаева	2834	Земли населенных пунктов	Эксплуатация полуподземного коллективного овощехранилища и гаражей индивидуального транспорта на 10 боксов	_____	1678224.66
17	29:22:050407:25	Земельный участок	Архангельская область, г Архангельск, пр-кт Ленинградский, д 18	111880 +/-117	Земли населенных пунктов	Коммунальное обслуживание	_____	28874236.05
18	29:22:050407:26	Земельный участок	Местоположение установлено относительно ориентира, расположенного в границах участка. Почтовый адрес ориентира: Архангельская область, г Архангельск, ул Чапаева	29 +/-2	Земли населенных пунктов	Строительство 1 гаражного бокса с помещением охраны	_____	23295.66
19	29:22:050407:27	Земельный участок	Архангельская область, г Архангельск, пр-кт Ленинградский	563 +/-8	Земли населенных пунктов	Строительство гаражей и дальнейшая их эксплуатация	_____	452257.11
20	29:22:050407:28	Земельный участок	Местоположение установлено относительно ориентира, расположенного в границах участка. Почтовый адрес ориентира: Архангельская область, г Архангельск, пр-кт Ленинградский	48 +/-2	Земли населенных пунктов	Строительство и эксплуатация 2-х гаражей-боксов индивидуального транспорта	_____	38558.33

\_\_\_\_\_ М.П. \_\_\_\_\_ инициалы, фамилия

КАДАСТРОВЫЙ ПЛАН ТЕРРИТОРИИ

Лист № 5	раздела 1	Всего листов раздела 1: 39	Всего разделов: 12	Всего листов: 1603
« 01 » марта 2024 г. № КУВИ-001/2024-60741621				
Номер кадастрового квартала: 29:22:050407				

Номер п/п	Кадастровый номер объекта недвижимости	Вид объекта недвижимости	Адрес	Площадь или основная характеристика	Категория земель	Виды разрешенного использования	Назначение (проектируемое назначение)	Кадастровая стоимость (руб)
1	2	3	4	5	6	7	8	9
21	29:22:050407:29	Земельный участок	Архангельская область, г Архангельск, пр-кт Ленинградский	2110 +/-16	Земли населенных пунктов	Строительство и эксплуатация гаражей индивидуального транспорта на 53 бокса	_____	1353397.48
22	29:22:050407:31	Земельный участок	Местоположение установлено относительно ориентира, расположенного в границах участка. Почтовый адрес ориентира: Архангельская область, г Архангельск, ул Чапаева, д 10	1553	Земли населенных пунктов	для эксплуатации кирпичных гаражей-боксов на 45 мест для легковых автомобилей	_____	1026593.91
23	29:22:050407:34	Земельный участок	Архангельская область, г Архангельск, пр-кт Ленинградский, д 34	577 +/-2	Земли населенных пунктов	Для эксплуатации одноэтажного жилого дома	_____	1289462.06
24	29:22:050407:36	Земельный участок	Местоположение установлено относительно ориентира, расположенного в границах участка. Почтовый адрес ориентира: Архангельская область, г Архангельск, пр-кт Ломоносова	35 +/-2	Земли населенных пунктов	место размещения гаражных боксов для хранения легковых автомобилей	_____	26733.71
25	29:22:050407:38	Земельный участок	Архангельская область, г Архангельск, пр-кт Ленинградский, д 14	7567 +/-30	Земли населенных пунктов	деловое управление, магазины, общественное питание, развлечения, среднеэтажная жилая застройка, многоэтажная жилая застройка (высотная застройка), общественное использование объектов капитального строительства	_____	15739.36

\_\_\_\_\_

полное наименование должности

М.П.

\_\_\_\_\_

подпись

\_\_\_\_\_

инициалы, фамилия

**КАДАСТРОВЫЙ ПЛАН ТЕРРИТОРИИ**

Лист № 6	раздела 1	Всего листов раздела 1: 39	Всего разделов: 12	Всего листов: 1603
« 01 » марта, 2024 г. № КУВИ-001/2024-60741621				
Номер кадастрового квартала: 29:22:050407				

Номер п/п	Кадастровый номер объекта недвижимости	Вид объекта недвижимости	Адрес	Площадь или основная характеристика	Категория земель	Виды разрешенного использования	Назначение (проектируемое назначение)	Кадастровая стоимость (руб)
1	2	3	4	5	6	7	8	9
26	29:22:050407:40	Земельный участок	Архангельская область, г Архангельск, пр-кт Ленинградский, д 30	1829 +/-15	Земли населенных пунктов	Спорт: Размещение зданий и сооружений для занятия спортом	_____	4113963.85
27	29:22:050407:42	Земельный участок	Архангельская область, г Архангельск, пр-кт Ленинградский	25510 +/-56	Земли населенных пунктов	Отдых (рекреация); Парки культуры и отдыха; Общественное питание.	_____	4855673.08
28	29:22:050407:57	Земельный участок	Архангельская область, г Архангельск, пр-кт Ленинградский, д 2	6616 +/-28	Земли населенных пунктов	Для размещения административных и офисных зданий; для размещения объектов розничной торговли, для размещения объектов общественного питания, для размещения объектов бытового обслуживания, для размещения сооружений наружной рекламы	_____	13240199.27
29	29:22:050407:59	Земельный участок	Архангельская область, г Архангельск, пр-кт Ленинградский, д 4	4962 +/-25	Земли населенных пунктов	магазины	_____	10459342.37
30	29:22:050407:60	Земельный участок	Архангельская область, г Архангельск, пр-кт Ленинградский, д 6, корп 1	6575 +/-28	Земли населенных пунктов	для размещения и эксплуатации материально-технического центра	_____	13178772.52

\_\_\_\_\_

М.П.

\_\_\_\_\_

\_\_\_\_\_

полное наименование должности

подпись

инициалы, фамилия

**КАДАСТРОВЫЙ ПЛАН ТЕРРИТОРИИ**

Лист № 7	раздела 1	Всего листов раздела 1: 39	Всего разделов: 12	Всего листов: 1603
« 01 » марта, 2024 г. № КУВИ-001/2024-60741621				
Номер кадастрового квартала: 29:22:050407				

Номер п/п	Кадастровый номер объекта недвижимости	Вид объекта недвижимости	Адрес	Площадь или основная характеристика	Категория земель	Виды разрешенного использования	Назначение (проектируемое назначение)	Кадастровая стоимость (руб)
1	2	3	4	5	6	7	8	9
31	29:22:050407:61	Земельный участок	Архангельская область, г Архангельск, пр-кт Ленинградский, д 16, строен 1	162 +/-4	Земли населенных пунктов	для эксплуатации одноэтажного здания производственного назначения (здание кузницы)	_____	92257.57
32	29:22:050407:63	Земельный участок	Архангельская область, г Архангельск, ул Чапаева	36 +/-2	Земли населенных пунктов	установка и эксплуатация рекламной конструкции	_____	114729.36
33	29:22:050407:64	Земельный участок	Местоположение установлено относительно ориентира, расположенного в границах участка. Почтовый адрес ориентира: Архангельская область, г Архангельск, наб Северной Двины, д 1	316 +/-6	Земли населенных пунктов	для эксплуатации одноэтажного здания стрелковой команды	_____	160163.71
34	29:22:050407:65	Земельный участок	Архангельская область, г Архангельск, пр-кт Ленинградский, д 18	2373 +/-17	Земли населенных пунктов	Для размещения общественно-делового центра	_____	5716593.41
35	29:22:050407:66	Земельный участок	Архангельская область, г Архангельск	14 +/-1	Земли населенных пунктов	Для эксплуатации Обратного Окуловского переднего створного знака	_____	3551.38

\_\_\_\_\_ полное наименование должности

М.П.

\_\_\_\_\_ подпись

\_\_\_\_\_ инициалы, фамилия

КАДАСТРОВЫЙ ПЛАН ТЕРРИТОРИИ

Лист № 8	раздела 1	Всего листов раздела 1: 39	Всего разделов: 12	Всего листов: 1603
« 01 » марта 2024 г. № КУВИ-001/2024-60741621				
Номер кадастрового квартала: 29:22:050407				

Номер п/п	Кадастровый номер объекта недвижимости	Вид объекта недвижимости	Адрес	Площадь или основная характеристика	Категория земель	Виды разрешенного использования	Назначение (проектируемое назначение)	Кадастровая стоимость (руб)
1	2	3	4	5	6	7	8	9
36	29:22:050407:67	Земельный участок	Архангельская область, г Архангельск	8248 +/-32	Земли населенных пунктов	Для эксплуатации наб. Северной Двины от пр. Ленинградского до здания таможни	_____	2092270.16
37	29:22:050407:68	Земельный участок	Архангельская область, г Архангельск	752 +/-10	Земли населенных пунктов	Для эксплуатации наб. Северной Двины от пр. Ленинградского до здания таможни	_____	190759.84
38	29:22:050407:72	Здание	163002, Архангельская область, г Архангельск, пр-кт Ленинградский, д 6, стр 1	площадь: 1113.7 кв.м	_____	_____	Нежилое	14920536.84
39	29:22:050407:73	Здание	Архангельская область, г Архангельск, пр-кт Ленинградский, д 6А	площадь: 60.7 кв.м	_____	_____	Нежилое	465472.78
40	29:22:050407:75	Здание	163002, Архангельская область, г Архангельск, ул Чапаева, д 10, к 1	площадь: 2277.7 кв.м	_____	_____	Нежилое	8807622.82

\_\_\_\_\_

полное наименование должности

М.П.

\_\_\_\_\_

подпись

\_\_\_\_\_

инициалы, фамилия

КАДАСТРОВЫЙ ПЛАН ТЕРРИТОРИИ

Лист № 9	раздела 1	Всего листов раздела 1: 39	Всего разделов: 12	Всего листов: 1603
----------	-----------	----------------------------	--------------------	--------------------

« 01 » марта 2024 г. № КУВИ-001/2024-60741621

Номер кадастрового квартала: 29:22:050407

Номер п/п	Кадастровый номер объекта недвижимости	Вид объекта недвижимости	Адрес	Площадь или основная характеристика	Категория земель	Виды разрешенного использования	Назначение (проектируемое назначение)	Кадастровая стоимость (руб)
1	2	3	4	5	6	7	8	9
41	29:22:050407:76	Здание	163002, Архангельская область, г Архангельск, ул Смольный Буян, д 10	площадь: 424.3 кв.м	_____	_____	Нежилое	1722616.81
42	29:22:050407:79	Здание	Архангельская область, г Архангельск, пр-кт Ленинградский, д 6А	площадь: 10 кв.м	_____	_____	Нежилое	71385.24
43	29:22:050407:80	Здание	Архангельская область, г Архангельск, пр-кт Ленинградский, д 6А	площадь: 24.9 кв.м	_____	_____	Нежилое	83351.57
44	29:22:050407:81	Здание	Архангельская область, г Архангельск, пр-кт Ленинградский, д 4	площадь: 700.8 кв.м	_____	_____	Нежилое	1245080.6
45	29:22:050407:82	Здание	163002, Архангельская область, г Архангельск, ул Чапаева, д 10	площадь: 1320.4 кв.м	_____	_____	Нежилое	5964410.48

\_\_\_\_\_

полное наименование должности

М.П.

\_\_\_\_\_

подпись

\_\_\_\_\_

инициалы, фамилия



КАДАСТРОВЫЙ ПЛАН ТЕРРИТОРИИ

Лист № 10	раздела 1	Всего листов раздела 1: 39	Всего разделов: 12	Всего листов: 1603
-----------	-----------	----------------------------	--------------------	--------------------

« 01 » марта 2024 г. № КУВИ-001/2024-60741621

Номер кадастрового квартала: 29:22:050407

Номер п/п	Кадастровый номер объекта недвижимости	Вид объекта недвижимости	Адрес	Площадь или основная характеристика	Категория земель	Виды разрешенного использования	Назначение (проектируемое назначение)	Кадастровая стоимость (руб)
1	2	3	4	5	6	7	8	9
46	29:22:050407:83	Сооружение	Архангельская область, г Архангельск, ул Смольный Буян, д 10	протяженность: 45 м	_____	_____	Электрическая сеть ВЛ-0,4кВ	1054.35
47	29:22:050407:85	Здание	Архангельская область, г Архангельск, пр-кт Ленинградский, д 6А	площадь: 789 кв.м	_____	_____	Нежилое	1430337.51
48	29:22:050407:86	Здание	Архангельская область, г Архангельск, пер Ленинградский 1-й, д 2	площадь: 211.7 кв.м	_____	_____	Многоквартирный дом	1127933.27
49	29:22:050407:87	Здание	Архангельская область, г Архангельск, пр-кт Ленинградский, д 10	площадь: 237.4 кв.м	_____	_____	Нежилое	2819530.58
50	29:22:050407:88	Здание	163002, Архангельская область, г Архангельск, пр-кт Ленинградский, д 10, стр 1	площадь: 239 кв.м	_____	_____	Нежилое	2838537.77

\_\_\_\_\_

полное наименование должности

М.П.

\_\_\_\_\_

подпись

\_\_\_\_\_

инициалы, фамилия

КАДАСТРОВЫЙ ПЛАН ТЕРРИТОРИИ

Лист № 11	раздела 1	Всего листов раздела 1: 39	Всего разделов: 12	Всего листов: 1603
« 01 » марта 2024 г. № КУВИ-001/2024-60741621				
Номер кадастрового квартала: 29:22:050407				

Номер п/п	Кадастровый номер объекта недвижимости	Вид объекта недвижимости	Адрес	Площадь или основная характеристика	Категория земель	Виды разрешенного использования	Назначение (проектируемое назначение)	Кадастровая стоимость (руб)
1	2	3	4	5	6	7	8	9
51	29:22:050407:89	Здание	163002, Архангельская область, г Архангельск, пр-кт Ленинградский, д 10	площадь: 1051.4 кв.м	_____	_____	Нежилое	8875311.04
52	29:22:050407:91	Здание	Архангельская область, г Архангельск, пр-кт Ленинградский, д 14	площадь: 651.4 кв.м	_____	_____	Нежилое	1121003.52
53	29:22:050407:92	Здание	Архангельская область, г Архангельск, пр-кт Ленинградский, д 14	площадь: 433.1 кв.м	_____	_____	Нежилое	2736130.28
54	29:22:050407:93	Здание	163002, Архангельская область, г Архангельск, пр-кт Ленинградский, д 14	площадь: 45 кв.м	_____	_____	Нежилое	144106.41
55	29:22:050407:95	Здание	Архангельская область, г Архангельск, пр-кт Ленинградский, д 16	площадь: 544.8 кв.м	_____	_____	Нежилое	2912862.59

\_\_\_\_\_

полное наименование должности

М.П.

\_\_\_\_\_

подпись

\_\_\_\_\_

инициалы, фамилия

КАДАСТРОВЫЙ ПЛАН ТЕРРИТОРИИ

Лист № 12	раздела 1	Всего листов раздела 1: 39	Всего разделов: 12	Всего листов: 1603
« 01 » марта, 2024 г. № КУВИ-001/2024-60741621				
Номер кадастрового квартала: 29:22:050407				

Номер п/п	Кадастровый номер объекта недвижимости	Вид объекта недвижимости	Адрес	Площадь или основная характеристика	Категория земель	Виды разрешенного использования	Назначение (проектируемое назначение)	Кадастровая стоимость (руб)
1	2	3	4	5	6	7	8	9
56	29:22:050407:96	Здание	163002, Архангельская область, г Архангельск, пр-кт Ленинградский, д 16, стр 1	площадь: 84 кв.м	_____	_____	Нежилое	342528.08
57	29:22:050407:97	Здание	Архангельская область, г Архангельск, пр-кт Ленинградский, д 16	площадь: 2977 кв.м	_____	_____	Нежилое	9519418.05
58	29:22:050407:98	Здание	Архангельская область, г Архангельск, пр-кт Ленинградский, д 16	площадь: 679.6 кв.м	_____	_____	Нежилое	1868036.42
59	29:22:050407:99	Здание	Архангельская область, г Архангельск, пр-кт Ленинградский, д 16	площадь: 166.8 кв.м	_____	_____	Нежилое	438739.74
60	29:22:050407:100	Здание	Архангельская область, г Архангельск, пр-кт Ленинградский, д 18	площадь: 2509.2 кв.м	_____	_____	Нежилое	5944193.11

\_\_\_\_\_

полное наименование должности

М.П.

\_\_\_\_\_

подпись

\_\_\_\_\_

инициалы, фамилия

КАДАСТРОВЫЙ ПЛАН ТЕРРИТОРИИ

Лист № 13	раздела 1	Всего листов раздела 1: 39	Всего разделов: 12	Всего листов: 1603
-----------	-----------	----------------------------	--------------------	--------------------

« 01 » марта 2024 г. № КУВИ-001/2024-60741621

Номер кадастрового квартала: 29:22:050407

Номер п/п	Кадастровый номер объекта недвижимости	Вид объекта недвижимости	Адрес	Площадь или основная характеристика	Категория земель	Виды разрешенного использования	Назначение (проектируемое назначение)	Кадастровая стоимость (руб)
1	2	3	4	5	6	7	8	9
61	29:22:050407:101	Здание	Архангельская область, г Архангельск, пр-кт Ленинградский, д 18	площадь: 752.3 кв.м	_____	_____	Нежилое	3499505.51
62	29:22:050407:102	Здание	Архангельская область, г Архангельск, пр-кт Ленинградский, д 18, корп 2, строен 11	площадь: 516.6 кв.м	_____	_____	Нежилое	5667829.44
63	29:22:050407:103	Здание	Архангельская область, г Архангельск, пр-кт Ленинградский, д 18, корп 2, строен 7	площадь: 492.6 кв.м	_____	_____	Нежилое	4878276.61
64	29:22:050407:104	Сооружение	Архангельская область, г Архангельск, пр-кт Ленинградский, д 18, корп 2	объем: 10000 куб.м, площадь: 2160 кв.м, площадь застройки: 2160 кв.м	_____	_____	Подземные резервуары на 5000т	3950326.5
65	29:22:050407:105	Здание	Архангельская область, г Архангельск, пр-кт Ленинградский, д 18, корп 2, строен 19	площадь: 14.3 кв.м	_____	_____	Нежилое	211896.25

\_\_\_\_\_

полное наименование должности

М.П.

\_\_\_\_\_

подпись

\_\_\_\_\_

инициалы, фамилия

КАДАСТРОВЫЙ ПЛАН ТЕРРИТОРИИ

Лист № 14	раздела 1	Всего листов раздела 1: 39	Всего разделов: 12	Всего листов: 1603
« 01 » марта 2024 г. № КУВИ-001/2024-60741621				
Номер кадастрового квартала: 29:22:050407				

Номер п/п	Кадастровый номер объекта недвижимости	Вид объекта недвижимости	Адрес	Площадь или основная характеристика	Категория земель	Виды разрешенного использования	Назначение (проектируемое назначение)	Кадастровая стоимость (руб)
1	2	3	4	5	6	7	8	9
66	29:22:050407:106	Здание	Архангельская область, г Архангельск, пр-кт Ленинградский, д 18, корп 2	площадь: 140.6 кв.м	_____	_____	Нежилое	1711087.69
67	29:22:050407:107	Здание	Архангельская область, го город Архангельск, г Архангельск, пр-кт Ленинградский, д 18, корп 2	площадь: 599.8 кв.м	_____	_____	Нежилое	2082538.37
68	29:22:050407:108	Здание	Архангельская область, г Архангельск, пр-кт Ленинградский, д 18, корп 2, строен 6	площадь: 107.9 кв.м	_____	_____	Нежилое	819872.1
69	29:22:050407:109	Здание	Архангельская область, г Архангельск, пр-кт Ленинградский, д 18, корп 2, строен 9	площадь: 3281 кв.м	_____	_____	Нежилое	32324066.94
70	29:22:050407:110	Здание	Архангельская область, г Архангельск, пр-кт Ленинградский, д 18	площадь: 310.4 кв.м	_____	_____	Нежилое	1079696.84

\_\_\_\_\_

полное наименование должности

М.П.

\_\_\_\_\_

подпись

\_\_\_\_\_

инициалы, фамилия

КАДАСТРОВЫЙ ПЛАН ТЕРРИТОРИИ

Лист № 15	раздела 1	Всего листов раздела 1: 39	Всего разделов: 12	Всего листов: 1603
« 01 » марта, 2024 г. № КУВИ-001/2024-60741621				
Номер кадастрового квартала: 29:22:050407				

Номер п/п	Кадастровый номер объекта недвижимости	Вид объекта недвижимости	Адрес	Площадь или основная характеристика	Категория земель	Виды разрешенного использования	Назначение (проектируемое назначение)	Кадастровая стоимость (руб)
1	2	3	4	5	6	7	8	9
71	29:22:050407:111	Здание	Архангельская область, г Архангельск, пр-кт Ленинградский, д 18, корп 2, строен 3	площадь: 720.9 кв.м	_____	_____	Нежилое	8969702.59
72	29:22:050407:112	Здание	Архангельская область, г Архангельск, пр-кт Ленинградский, д 18, корп 2, строен 17	площадь: 460.4 кв.м	_____	_____	Нежилое	2893448.41
73	29:22:050407:113	Здание	Архангельская область, г Архангельск, пр-кт Ленинградский, д 18	площадь: 423.9 кв.м	_____	_____	Нежилое	3001356.61
74	29:22:050407:114	Здание	Архангельская область, г Архангельск, пр-кт Ленинградский, д 18	площадь: 30.1 кв.м	_____	_____	Нежилое	179150.4
75	29:22:050407:115	Здание	Архангельская область, г Архангельск, пр-кт Ленинградский, д 18, корп 2, строен 2	площадь: 4241.4 кв.м	_____	_____	Нежилое	48372307.25

\_\_\_\_\_

полное наименование должности

М.П.

\_\_\_\_\_

подпись

\_\_\_\_\_

инициалы, фамилия

КАДАСТРОВЫЙ ПЛАН ТЕРРИТОРИИ

Лист № 16	раздела 1	Всего листов раздела 1: 39	Всего разделов: 12	Всего листов: 1603
« 01 » марта 2024 г. № КУВИ-001/2024-60741621				
Номер кадастрового квартала: 29:22:050407				

Номер п/п	Кадастровый номер объекта недвижимости	Вид объекта недвижимости	Адрес	Площадь или основная характеристика	Категория земель	Виды разрешенного использования	Назначение (проектируемое назначение)	Кадастровая стоимость (руб)
1	2	3	4	5	6	7	8	9
76	29:22:050407:116	Здание	Архангельская область, г Архангельск, пр-кт Ленинградский, д 18	площадь: 736.5 кв.м	_____	_____	Нежилое	2388232.09
77	29:22:050407:117	Здание	Архангельская область, г Архангельск, пр-кт Ленинградский, д 18	площадь: 102.8 кв.м	_____	_____	Нежилое	236517.71
78	29:22:050407:118	Здание	Архангельская область, г Архангельск, пр-кт Ленинградский, д 18, корп 2, строен 14	площадь: 2289.5 кв.м	_____	_____	Нежилое	6096458.04
79	29:22:050407:119	Здание	Архангельская область, г Архангельск, пр-кт Ленинградский, д 18, корп 2, строен 15	площадь: 231 кв.м	_____	_____	Нежилое	1540147.14
80	29:22:050407:120	Здание	Архангельская область, г Архангельск, пр-кт Ленинградский, д 18, корп 2, строен 18	площадь: 49.8 кв.м	_____	_____	Нежилое	504153.75

\_\_\_\_\_

полное наименование должности

М.П.

\_\_\_\_\_

подпись

\_\_\_\_\_

инициалы, фамилия

КАДАСТРОВЫЙ ПЛАН ТЕРРИТОРИИ

Лист № 17	раздела 1	Всего листов раздела 1: 39	Всего разделов: 12	Всего листов: 1603
« 01 » марта, 2024 г. № КУВИ-001/2024-60741621				
Номер кадастрового квартала: 29:22:050407				

Номер п/п	Кадастровый номер объекта недвижимости	Вид объекта недвижимости	Адрес	Площадь или основная характеристика	Категория земель	Виды разрешенного использования	Назначение (проектируемое назначение)	Кадастровая стоимость (руб)
1	2	3	4	5	6	7	8	9
81	29:22:050407:121	Здание	Архангельская область, г Архангельск, пр-кт Ленинградский, д 18, корп 2, строен 16	площадь: 2100.3 кв.м	_____	_____	Нежилое	11795810.19
82	29:22:050407:122	Сооружение	Архангельская область, г Архангельск, пр-кт Ленинградский, д 18, корп 2	объем: 15000 куб.м, площадь застройки: 3240 кв.м	_____	_____	Подземные резервуары на 5000 т (3 штуки)	12379500
83	29:22:050407:123	Сооружение	Архангельская область, г Архангельск, пр-кт Ленинградский, д 18, корп 2	объем: 5000 куб.м	_____	_____	Подземные резервуары на 500т	2156820.6
84	29:22:050407:124	Здание	Архангельская область, г Архангельск, пр-кт Ленинградский, д 18	площадь: 188.2 кв.м	_____	_____	Нежилое	972483.03
85	29:22:050407:125	Здание	Архангельская область, г Архангельск, пр-кт Ленинградский, д 18, корп 2, строен 8	площадь: 3744.7 кв.м	_____	_____	Нежилое	32700066.02

\_\_\_\_\_

полное наименование должности

М.П.

\_\_\_\_\_

подпись

\_\_\_\_\_

инициалы, фамилия



КАДАСТРОВЫЙ ПЛАН ТЕРРИТОРИИ

Лист № 18	раздела 1	Всего листов раздела 1: 39	Всего разделов: 12	Всего листов: 1603
-----------	-----------	----------------------------	--------------------	--------------------

« 01 » марта 2024 г. № КУВИ-001/2024-60741621

Номер кадастрового квартала: 29:22:050407

Номер п/п	Кадастровый номер объекта недвижимости	Вид объекта недвижимости	Адрес	Площадь или основная характеристика	Категория земель	Виды разрешенного использования	Назначение (проектируемое назначение)	Кадастровая стоимость (руб)
1	2	3	4	5	6	7	8	9
86	29:22:050407:126	Сооружение	Архангельская область, г Архангельск, пр-кт Ленинградский, д 18, корп 2	объем: 5000 куб.м, площадь застройки: 2327.2 кв.м	_____	_____	Подземные резервуары на 2500 т	2156820.6
87	29:22:050407:127	Здание	Архангельская область, г Архангельск, пр-кт Ленинградский, д 18, корп 2, строен 1	площадь: 30 кв.м	_____	_____	Нежилое	335845.84
88	29:22:050407:128	Здание	Архангельская область, г Архангельск, пр-кт Ленинградский, д 18, корп 2, строен 4	площадь: 142.4 кв.м	_____	_____	Нежилое	1359244.81
89	29:22:050407:129	Здание	Архангельская область, г Архангельск, пр-кт Ленинградский, д 18, корп 2, строен 10	площадь: 2952 кв.м	_____	_____	Нежилое	18690336.78
90	29:22:050407:130	Здание	Архангельская область, г Архангельск, пр-кт Ленинградский, д 18	площадь: 39.3 кв.м	_____	_____	Нежилое	277195.28

\_\_\_\_\_

полное наименование должности

М.П.

\_\_\_\_\_

подпись

\_\_\_\_\_

инициалы, фамилия

КАДАСТРОВЫЙ ПЛАН ТЕРРИТОРИИ

Лист № 19	раздела 1	Всего листов раздела 1: 39	Всего разделов: 12	Всего листов: 1603
« 01 » марта 2024 г. № КУВИ-001/2024-60741621				
Номер кадастрового квартала: 29:22:050407				

Номер п/п	Кадастровый номер объекта недвижимости	Вид объекта недвижимости	Адрес	Площадь или основная характеристика	Категория земель	Виды разрешенного использования	Назначение (проектируемое назначение)	Кадастровая стоимость (руб)
1	2	3	4	5	6	7	8	9
91	29:22:050407:131	Сооружение	Архангельская область, г Архангельск, пр-кт Ленинградский, д 28	протяженность: 103 м	_____	_____	Коммунального хозяйства	50100.27
92	29:22:050407:135	Здание	163002, Архангельская область, г Архангельск, ул Чапаева, д 3, к 1	площадь: 488.4 кв.м	_____	_____	Нежилое	2723229.31
93	29:22:050407:136	Сооружение	Архангельская область, г Архангельск, ул Чапаева, д 9, корп 1	площадь: 1976 кв.м	_____	_____	асфальтовая дорога	2242239.3
94	29:22:050407:137	Здание	Архангельская область, г Архангельск, ул Чапаева, д 9, корп 1, стр 5	площадь: 14.8 кв.м	_____	_____	Нежилое	81806.68
95	29:22:050407:138	Здание	163002, Архангельская область, г Архангельск, ул Чапаева, д 9, к 1	площадь: 4088.3 кв.м	_____	_____	Нежилое	12312597.39

\_\_\_\_\_

полное наименование должности

М.П.

\_\_\_\_\_

подпись

\_\_\_\_\_

инициалы, фамилия

КАДАСТРОВЫЙ ПЛАН ТЕРРИТОРИИ

Лист № 20	раздела 1	Всего листов раздела 1: 39	Всего разделов: 12	Всего листов: 1603
« 01 » марта 2024 г. № КУВИ-001/2024-60741621				
Номер кадастрового квартала: 29:22:050407				

Номер п/п	Кадастровый номер объекта недвижимости	Вид объекта недвижимости	Адрес	Площадь или основная характеристика	Категория земель	Виды разрешенного использования	Назначение (проектируемое назначение)	Кадастровая стоимость (руб)
1	2	3	4	5	6	7	8	9
96	29:22:050407:139	Сооружение	Архангельская область, г Архангельск, ул Чапаева, д 9, корп 1	протяженность: 477 м	_____	_____	Забор	199942.18
97	29:22:050407:140	Здание	Архангельская область, г Архангельск, ул Чапаева, д 9, корп 1	площадь: 45.7 кв.м	_____	_____	Нежилое	573878.66
98	29:22:050407:141	Здание	Архангельская область, г Архангельск, ул Чапаева, д 9, корп 1, стр 1	площадь: 149.4 кв.м	_____	_____	Нежилое	1018596.36
99	29:22:050407:142	Здание	Архангельская область, г Архангельск, ул Чапаева, д 9, корп 1, строен 4	площадь: 111.9 кв.м	_____	_____	Нежилое	374563.26
100	29:22:050407:143	Здание	163002, Архангельская область, г Архангельск, ул Чапаева, д 9, к 1, стр 3	площадь: 265.5 кв.м	_____	_____	Нежилое	1358192.45

\_\_\_\_\_

полное наименование должности

М.П.

\_\_\_\_\_

подпись

\_\_\_\_\_

инициалы, фамилия

КАДАСТРОВЫЙ ПЛАН ТЕРРИТОРИИ

Лист № 21	раздела 1	Всего листов раздела 1: 39	Всего разделов: 12	Всего листов: 1603
« 01 » марта, 2024 г. № КУВИ-001/2024-60741621				
Номер кадастрового квартала: 29:22:050407				

Номер п/п	Кадастровый номер объекта недвижимости	Вид объекта недвижимости	Адрес	Площадь или основная характеристика	Категория земель	Виды разрешенного использования	Назначение (проектируемое назначение)	Кадастровая стоимость (руб)
1	2	3	4	5	6	7	8	9
101	29:22:050407:144	Здание	163002, Архангельская область, г Архангельск, ул Чапаева, д 9, к 5	площадь: 21.2 кв.м	_____	_____	Нежилое	97423.7
102	29:22:050407:146	Сооружение	Архангельская область, г Архангельск, пр-кт Ленинградский, д 32	протяженность: 140 м	_____	_____	Электролиния уличного освещения	3280.19
103	29:22:050407:147	Сооружение	Архангельская область, г Архангельск, ул Чапаева, д 9А	площадь: 256.4 кв.м	_____	_____	Иное сооружение	3169891.46
104	29:22:050407:550	Сооружение	163002, Архангельская область, г Архангельск, пр-кт Ленинградский, д 2, к 1	площадь: 17281.5 кв.м, площадь застройки: 17281.5 кв.м	_____	_____	12. сооружение спортивно-оздоровительное	4305473.16
105	29:22:050407:551	Земельный участок	Архангельская область, г Архангельск, пр-кт Ленинградский, д 16	1100 +/-11	Земли населенных пунктов	Для строительства индивидуальных гаражей и дальнейшего землепользования	_____	752821.24

\_\_\_\_\_

полное наименование должности

М.П.

\_\_\_\_\_

подпись

\_\_\_\_\_

инициалы, фамилия

КАДАСТРОВЫЙ ПЛАН ТЕРРИТОРИИ

Лист № 22	раздела 1	Всего листов раздела 1: 39	Всего разделов: 12	Всего листов: 1603
« 01 » марта 2024 г. № КУВИ-001/2024-60741621				
Номер кадастрового квартала: 29:22:050407				

Номер п/п	Кадастровый номер объекта недвижимости	Вид объекта недвижимости	Адрес	Площадь или основная характеристика	Категория земель	Виды разрешенного использования	Назначение (проектируемое назначение)	Кадастровая стоимость (руб)
1	2	3	4	5	6	7	8	9
106	29:22:050407:552	Земельный участок	163002, Архангельская область, г Архангельск, пр-кт Ленинградский, д 16	1123 +/-12	Земли населенных пунктов	Для эксплуатации здания производственных помещений	_____	639538.62
107	29:22:000000:571	Сооружение	Архангельская область, г Архангельск, наб Северной Двины	протяженность: 28 м	_____	_____	Мост	3904544.91
108	29:22:050407:595	Земельный участок	Архангельская область, г Архангельск, ул Парижской коммуны, д 8, строен 1	572 +/-8	Земли населенных пунктов	Для строительства гаражей индивидуального транспорта	_____	433409.94
109	29:22:050407:596	Здание	Архангельская область, г Архангельск, ул Чапаева, д 10, корп 1	площадь: 225.3 кв.м	_____	_____	Нежилое	1651914.73
110	29:22:050407:598	Здание	163000, Архангельская область, г Архангельск, пр-кт Ленинградский, д 16	площадь: 3282 кв.м	_____	_____	Нежилое	7773189.18

\_\_\_\_\_

полное наименование должности

М.П.

\_\_\_\_\_

подпись

\_\_\_\_\_

инициалы, фамилия

КАДАСТРОВЫЙ ПЛАН ТЕРРИТОРИИ

Лист № 23	раздела 1	Всего листов раздела 1: 39	Всего разделов: 12	Всего листов: 1603
-----------	-----------	----------------------------	--------------------	--------------------

« 01 » марта, 2024 г. № КУВИ-001/2024-60741621

Номер кадастрового квартала: 29:22:050407

Номер п/п	Кадастровый номер объекта недвижимости	Вид объекта недвижимости	Адрес	Площадь или основная характеристика	Категория земель	Виды разрешенного использования	Назначение (проектируемое назначение)	Кадастровая стоимость (руб)
1	2	3	4	5	6	7	8	9
111	29:22:050407:599	Сооружение	163000, Архангельская область, г Архангельск	протяженность: 431 м	_____	_____	10) Сооружения коммунального хозяйства	760695.17
112	29:22:050407:600	Здание	Архангельская область, г Архангельск, ул Парижской коммуны, д 8, строен 3	площадь: 349.5 кв.м	_____	_____	Нежилое	3249980.25
113	29:22:050407:614	Земельный участок	163002, Архангельская область, г Архангельск, пр-кт Ленинградский, д 16	2322 +/-17	Земли населенных пунктов	Для размещения здания (бывшая котельная)	_____	599266.86
114	29:22:050407:615	Земельный участок	163002, Архангельская область, г Архангельск, пр-кт Ленинградский, д 16	2300 +/-17	Земли населенных пунктов	Для размещения здания мастерской (бывшая насосная)	_____	1309829.76
115	29:22:050407:616	Сооружение	163002, Архангельская область, г Архангельск, ул Парижской коммуны	протяженность: 26 м	_____	_____	7.4 Сооружения дорожного транспорта	94029.39

\_\_\_\_\_

полное наименование должности

М.П.

\_\_\_\_\_

подпись

\_\_\_\_\_

инициалы, фамилия

КАДАСТРОВЫЙ ПЛАН ТЕРРИТОРИИ

Лист № 24	раздела 1	Всего листов раздела 1: 39	Всего разделов: 12	Всего листов: 1603
« 01 » марта 2024 г. № КУВИ-001/2024-60741621				
Номер кадастрового квартала: 29:22:050407				

Номер п/п	Кадастровый номер объекта недвижимости	Вид объекта недвижимости	Адрес	Площадь или основная характеристика	Категория земель	Виды разрешенного использования	Назначение (проектируемое назначение)	Кадастровая стоимость (руб)
1	2	3	4	5	6	7	8	9
116	29:22:050407:617	Здание	163002, Архангельская область, г Архангельск, пр-кт Ленинградский, д 2	площадь: 6935.9 кв.м	—	—	Нежилое	163100910.71
117	29:22:050407:618	Сооружение	Архангельская область, г Архангельск, пр-кт Ленинградский, д 6, корп 1, строен 1	площадь: 939 кв.м, площадь застройки: 939 кв.м	—	—	Хранение и реализация ГСМ	1839321.16
118	29:22:050407:619	Сооружение	163030, Архангельская область, г Архангельск, пр-кт Ленинградский	протяженность: 213 м	—	—	10.1 Сооружения водозаборные	485680.58
119	29:22:050407:620	Сооружение	163030, Архангельская область, г Архангельск, пр-кт Ленинградский	протяженность: 213 м	—	—	10.1 Сооружения водозаборные	485680.58
120	29:22:050407:621	Сооружение	163030, Архангельская область, г Архангельск, пр-кт Ленинградский	протяженность: 20 м	—	—	1.1 Сооружения электроэнергетики	3459.01

\_\_\_\_\_

полное наименование должности

М.П.

\_\_\_\_\_

подпись

\_\_\_\_\_

инициалы, фамилия

КАДАСТРОВЫЙ ПЛАН ТЕРРИТОРИИ

Лист № 25	раздела 1	Всего листов раздела 1: 39	Всего разделов: 12	Всего листов: 1603
« 01 » марта 2024 г. № КУВИ-001/2024-60741621				
Номер кадастрового квартала: 29:22:050407				

Номер п/п	Кадастровый номер объекта недвижимости	Вид объекта недвижимости	Адрес	Площадь или основная характеристика	Категория земель	Виды разрешенного использования	Назначение (проектируемое назначение)	Кадастровая стоимость (руб)
1	2	3	4	5	6	7	8	9
121	29:22:050407:623	Сооружение	163000, Архангельская область, г Архангельск	протяженность: 1022 м	_____	_____	10 Сооружение коммунального хозяйства	497111.43
122	29:22:050407:624	Сооружение	163000, Архангельская область, г Архангельск	протяженность: 1051 м	_____	_____	10 Сооружение коммунального хозяйства	511217.33
123	29:22:050407:627	Здание	163009, Архангельская область, г Архангельск, пр-кт Ленинградский, д 34	площадь: 132.5 кв.м	_____	_____	Жилое	1982435.21
124	29:22:050407:628	Сооружение	Архангельская область, г Архангельск, ул Чапаева	протяженность: 92 м	_____	_____	7.4 Сооружения дорожного транспорта	332719.38
125	29:22:050407:629	Земельный участок	Архангельская область, г Архангельск, пр-кт Ленинградский	2661 +/-18	Земли населенных пунктов	для размещения парков, скверов	_____	675015.87

\_\_\_\_\_

полное наименование должности

М.П.

\_\_\_\_\_

подпись

\_\_\_\_\_

инициалы, фамилия



**КАДАСТРОВЫЙ ПЛАН ТЕРРИТОРИИ**

Лист № 26	раздела 1	Всего листов раздела 1: 39	Всего разделов: 12	Всего листов: 1603
« 01 » марта, 2024 г. № КУВИ-001/2024-60741621				
Номер кадастрового квартала: 29:22:050407				

Номер п/п	Кадастровый номер объекта недвижимости	Вид объекта недвижимости	Адрес	Площадь или основная характеристика	Категория земель	Виды разрешенного использования	Назначение (проектируемое назначение)	Кадастровая стоимость (руб)
1	2	3	4	5	6	7	8	9
126	29:22:050407:630	Сооружение	Архангельская область, г Архангельск, пр-кт Ленинградский, д 34	протяженность: 242 м	_____	_____	10.1 Сооружения водозаборные	597789.94
127	29:22:050407:1274	Земельный участок	Архангельская область, г Архангельск, ул Чапаева	1130 +/-21	Земли населенных пунктов	Для муниципальных нужд: инженерной подготовки территории, предназначенной для организации зоны рекреационного назначения	_____	215088.62
128	29:22:050407:1275	Земельный участок	Архангельская область, г Архангельск, ул Чапаева	435 +/-7	Земли населенных пунктов	Для муниципальных нужд: инженерной подготовки территории, предназначенной для организации зоны рекреационного назначения	_____	82799.6
129	29:22:050407:1278	Земельный участок	Архангельская область, г Архангельск, ул Чапаева	1294 +/-13	Земли населенных пунктов	Для эксплуатации ул. Чапаева (для размещения линейного объекта)	_____	328248.98
130	29:22:050407:1279	Сооружение	Архангельская область, г Архангельск	протяженность: 199 м	_____	_____	10) Сооружения коммунального хозяйства	532165.44

\_\_\_\_\_

полное наименование должности

\_\_\_\_\_

М.П.

\_\_\_\_\_

подпись

\_\_\_\_\_

инициалы, фамилия

КАДАСТРОВЫЙ ПЛАН ТЕРРИТОРИИ

Лист № 27	раздела 1	Всего листов раздела 1: 39	Всего разделов: 12	Всего листов: 1603
« 01 » марта 2024 г. № КУВИ-001/2024-60741621				
Номер кадастрового квартала: 29:22:050407				

Номер п/п	Кадастровый номер объекта недвижимости	Вид объекта недвижимости	Адрес	Площадь или основная характеристика	Категория земель	Виды разрешенного использования	Назначение (проектируемое назначение)	Кадастровая стоимость (руб)
1	2	3	4	5	6	7	8	9
131	29:22:050407:1280	Здание	163002, Архангельская область, г Архангельск, пр-кт Ленинградский, д 6, корп 1	площадь: 1469.2 кв.м	_____	_____	Нежилое	42350964.26
132	29:22:050407:1281	Сооружение	Архангельская область, г Архангельск	протяженность: 40 м	_____	_____	10) Сооружения коммунального хозяйства	244556.41
133	29:22:050407:1282	Сооружение	Архангельская область, г Архангельск	протяженность: 77 м	_____	_____	10) Сооружения коммунального хозяйства	234099.56
134	29:22:050407:1283	Сооружение	Архангельская область, г Архангельск	протяженность: 91 м	_____	_____	10) Сооружения коммунального хозяйства	243352.03
135	29:22:050407:1285	Земельный участок	Архангельская область, г Архангельск, ул Парижской коммуны, д 8, строение 1	24 +/-2	Земли населенных пунктов	Для эксплуатации гаража	_____	18185.03

\_\_\_\_\_

полное наименование должности

М.П.

\_\_\_\_\_

подпись

\_\_\_\_\_

инициалы, фамилия

КАДАСТРОВЫЙ ПЛАН ТЕРРИТОРИИ

Лист № 28	раздела 1	Всего листов раздела 1: 39	Всего разделов: 12	Всего листов: 1603
-----------	-----------	----------------------------	--------------------	--------------------

« 01 » марта 2024 г. № КУВИ-001/2024-60741621

Номер кадастрового квартала: 29:22:050407

Номер п/п	Кадастровый номер объекта недвижимости	Вид объекта недвижимости	Адрес	Площадь или основная характеристика	Категория земель	Виды разрешенного использования	Назначение (проектируемое назначение)	Кадастровая стоимость (руб)
1	2	3	4	5	6	7	8	9
136	29:22:050407:1286	Земельный участок	163002, Архангельская область, г Архангельск, ул Парижской коммуны, д 8	24 +/-2	Земли населенных пунктов	для эксплуатации гаража	_____	18185.03
137	29:22:050407:1291	Земельный участок	163002, Архангельская область, г Архангельск, ул Парижской коммуны, д 8, стр 1	26 +/-2	Земли населенных пунктов	для эксплуатации гаража	_____	19700.45
138	29:22:050407:1292	Земельный участок	163002, Архангельская область, г Архангельск, ул Чапаева, д 3, корп 1	25 +/-2	Земли населенных пунктов	для эксплуатации гаража	_____	20082.47
139	29:22:050407:1293	Земельный участок	Архангельская область, г Архангельск, пр-кт Ленинградский	24478 +/-55	Земли населенных пунктов	Многоэтажная жилая застройка (высотная застройка). Среднеэтажная жилая застройка	_____	35787886.63
140	29:22:050407:1294	Земельный участок	Архангельская область, г Архангельск, пр-кт Ленинградский	2242 +/-32	Земли населенных пунктов	Благоустройство территории	_____	568728.14

\_\_\_\_\_ полное наименование должности

М.П.

\_\_\_\_\_ подпись

\_\_\_\_\_ инициалы, фамилия

КАДАСТРОВЫЙ ПЛАН ТЕРРИТОРИИ

Лист № 29	раздела 1	Всего листов раздела 1: 39	Всего разделов: 12	Всего листов: 1603
« 01 » марта 2024 г. № КУВИ-001/2024-60741621				
Номер кадастрового квартала: 29:22:050407				

Номер п/п	Кадастровый номер объекта недвижимости	Вид объекта недвижимости	Адрес	Площадь или основная характеристика	Категория земель	Виды разрешенного использования	Назначение (проектируемое назначение)	Кадастровая стоимость (руб)
1	2	3	4	5	6	7	8	9
141	29:22:050407:1295	Сооружение	Архангельская область, г Архангельск, пр-кт Ленинградский	протяженность: 26 м	_____	_____	7.7. сооружения трубопроводного транспорта	171229.24
142	29:22:050407:1300	Земельный участок	Архангельская область, г Архангельск, ул Чапаева	66786 +/-90	Земли населенных пунктов	Общественное использование объектов капитального строительства; хранение автотранспорта	_____	25202714.08
143	29:22:050407:1302	Земельный участок	Архангельская область	6170 +/-27	Земли населенных пунктов	Благоустройство территории	_____	1565143.9
144	29:22:050407:1303	Земельный участок	163002, Архангельская область, г Архангельск, ул Чапаева, д 3, к 2	22 +/-2	Земли населенных пунктов	Размещение гаражей для собственных нужд	_____	17672.57
145	29:22:050407:1304	Земельный участок	163002, Архангельская область, г Архангельск, ул Чапаева, д 3, к 2	30 +/-2	Земли населенных пунктов	Размещение гаражей для собственных нужд	_____	24098.96

\_\_\_\_\_ полное наименование должности

М.П.

\_\_\_\_\_ подпись

\_\_\_\_\_ инициалы, фамилия

КАДАСТРОВЫЙ ПЛАН ТЕРРИТОРИИ

Лист № 30	раздела 1	Всего листов раздела 1: 39	Всего разделов: 12	Всего листов: 1603
« 01 » марта, 2024 г. № КУВИ-001/2024-60741621				
Номер кадастрового квартала: 29:22:050407				

Номер п/п	Кадастровый номер объекта недвижимости	Вид объекта недвижимости	Адрес	Площадь или основная характеристика	Категория земель	Виды разрешенного использования	Назначение (проектируемое назначение)	Кадастровая стоимость (руб)
1	2	3	4	5	6	7	8	9
146	29:22:050407:1305	Земельный участок	163002, Архангельская область, г Архангельск, ул Чапаева, д 3, к 2	22 +/-2	Земли населенных пунктов	для эксплуатации гаража (гаражный бокс 30)	_____	17672.57
147	29:22:050407:1306	Земельный участок	163002, Архангельская область, г Архангельск, ул Чапаева, д 3, корп 1	25 +/-2	Земли населенных пунктов	Размещение гаражей для собственных нужд	_____	20082.47
148	29:22:050407:1307	Земельный участок	163002, Архангельская область, г Архангельск, ул Чапаева, д 3, корп 1	25 +/-2	Земли населенных пунктов	Размещение гаражей для собственных нужд	_____	20082.47
149	29:22:050407:1308	Земельный участок	163002, Архангельская область, г Архангельск, ул Чапаева	23 +/-2	Земли населенных пунктов	Для эксплуатации гаража	_____	18475.87
150	29:22:050407:1309	Земельный участок	163002, Архангельская область, г Архангельск, ул Чапаева	22 +/-2	Земли населенных пунктов	для эксплуатации гаража	_____	17672.57

\_\_\_\_\_

полное наименование должности

М.П.

\_\_\_\_\_

подпись

\_\_\_\_\_

инициалы, фамилия

КАДАСТРОВЫЙ ПЛАН ТЕРРИТОРИИ

Лист № 31	раздела 1	Всего листов раздела 1: 39	Всего разделов: 12	Всего листов: 1603
« 01 » марта 2024 г. № КУВИ-001/2024-60741621				
Номер кадастрового квартала: 29:22:050407				

Номер п/п	Кадастровый номер объекта недвижимости	Вид объекта недвижимости	Адрес	Площадь или основная характеристика	Категория земель	Виды разрешенного использования	Назначение (проектируемое назначение)	Кадастровая стоимость (руб)
1	2	3	4	5	6	7	8	9
151	29:22:050407:1310	Земельный участок	Архангельская область, г Архангельск, ул Чапаева, д 3, корп 2	22 +/-2	Земли населенных пунктов	для эксплуатации гаража	_____	17672.57
152	29:22:050407:1311	Земельный участок	Архангельская область, г Архангельск, ул Чапаева, д 3, корп 2	22 +/-2	Земли населенных пунктов	для эксплуатации гаража	_____	17672.57
153	29:22:050407:1312	Земельный участок	163002, Архангельская область, г Архангельск, ул Чапаева, д 3	27 +/-2	Земли населенных пунктов	для эксплуатации гаража	_____	21689.06
154	29:22:050407:1313	Земельный участок	163002, Архангельская область, г Архангельск, ул Чапаева, д 3	23 +/-2	Земли населенных пунктов	для эксплуатации гаража	_____	18475.87
155	29:22:050407:1314	Земельный участок	163002, Архангельская область, г Архангельск, ул Чапаева, д 3	27 +/-2	Земли населенных пунктов	для эксплуатации гаража	_____	21689.06

\_\_\_\_\_

полное наименование должности

М.П.

\_\_\_\_\_

подпись

\_\_\_\_\_

инициалы, фамилия

КАДАСТРОВЫЙ ПЛАН ТЕРРИТОРИИ

Лист № 32	раздела 1	Всего листов раздела 1: 39	Всего разделов: 12	Всего листов: 1603
-----------	-----------	----------------------------	--------------------	--------------------

« 01 » марта, 2024 г. № КУВИ-001/2024-60741621

Номер кадастрового квартала: 29:22:050407

Номер п/п	Кадастровый номер объекта недвижимости	Вид объекта недвижимости	Адрес	Площадь или основная характеристика	Категория земель	Виды разрешенного использования	Назначение (проектируемое назначение)	Кадастровая стоимость (руб)
1	2	3	4	5	6	7	8	9
156	29:22:050407:1315	Земельный участок	163002, Архангельская область, г Архангельск, ул Чапаева, д 3, корп 1	25 +/-2	Земли населенных пунктов	для эксплуатации гаража	_____	20082.47
157	29:22:050407:1316	Земельный участок	163002, Архангельская область, г Архангельск, ул Чапаева, д 3, корп 2	22 +/-2	Земли населенных пунктов	для эксплуатации гаража	_____	17672.57
158	29:22:050407:1317	Земельный участок	163002, Архангельская область, г Архангельск, ул Чапаева, д 3, корп 3	24 +/-2	Земли населенных пунктов	для эксплуатации гаража	_____	19279.17
159	29:22:050407:1318	Земельный участок	Архангельская область, г Архангельск, ул Чапаева, д 3, корп 2	23 +/-2	Земли населенных пунктов	для эксплуатации гаража	_____	18475.87
160	29:22:050407:1319	Земельный участок	Архангельская область, г Архангельск	22 +/-2	Земли населенных пунктов	для эксплуатации гаража	_____	17672.57

\_\_\_\_\_ полное наименование должности

М.П.

\_\_\_\_\_ подпись

\_\_\_\_\_ инициалы, фамилия

КАДАСТРОВЫЙ ПЛАН ТЕРРИТОРИИ

Лист № 33	раздела 1	Всего листов раздела 1: 39	Всего разделов: 12	Всего листов: 1603
« 01 » марта, 2024 г. № КУВИ-001/2024-60741621				
Номер кадастрового квартала: 29:22:050407				

Номер п/п	Кадастровый номер объекта недвижимости	Вид объекта недвижимости	Адрес	Площадь или основная характеристика	Категория земель	Виды разрешенного использования	Назначение (проектируемое назначение)	Кадастровая стоимость (руб)
1	2	3	4	5	6	7	8	9
161	29:22:050407:1320	Земельный участок	163002, Архангельская область, г Архангельск, ул Чапаева, д 3, корп 3	24 +/-2	Земли населенных пунктов	для эксплуатации гаража	_____	19279.17
162	29:22:050407:1321	Земельный участок	163002, Архангельская область, г Архангельск, ул Чапаева, д 3, корп 2	23 +/-2	Земли населенных пунктов	Размещение гаражей для собственных нужд	_____	18475.87
163	29:22:050407:1322	Земельный участок	163002, Архангельская область, г Архангельск, ул Чапаева, д 3, корп 2	23 +/-2	Земли населенных пунктов	Размещение гаражей для собственных нужд	_____	18475.87
164	29:22:050407:1323	Земельный участок	163002, Архангельская область, г Архангельск, ул Чапаева, д 3	27 +/-2	Земли населенных пунктов	для эксплуатации гаража	_____	21689.06
165	29:22:050407:1324	Земельный участок	163002, Архангельская область, г Архангельск, ул Чапаева, д 3	27 +/-2	Земли населенных пунктов	для эксплуатации гаража	_____	21689.06

\_\_\_\_\_

полное наименование должности

М.П.

\_\_\_\_\_

подпись

\_\_\_\_\_

инициалы, фамилия



КАДАСТРОВЫЙ ПЛАН ТЕРРИТОРИИ

Лист № 34	раздела 1	Всего листов раздела 1: 39	Всего разделов: 12	Всего листов: 1603
« 01 » марта 2024 г. № КУВИ-001/2024-60741621				
Номер кадастрового квартала: 29:22:050407				

Номер п/п	Кадастровый номер объекта недвижимости	Вид объекта недвижимости	Адрес	Площадь или основная характеристика	Категория земель	Виды разрешенного использования	Назначение (проектируемое назначение)	Кадастровая стоимость (руб)
1	2	3	4	5	6	7	8	9
166	29:22:050407:1325	Земельный участок	Архангельская область, г Архангельск, ул Чапаева, д 3, корп 3	24 +/-2	Земли населенных пунктов	для эксплуатации гаража	_____	19279.17
167	29:22:050407:1326	Земельный участок	Архангельская область, г Архангельск, ул Чапаева, д 3, корп 2	23 +/-2	Земли населенных пунктов	для эксплуатации гаража	_____	18475.87
168	29:22:050407:1327	Земельный участок	Архангельская область, г Архангельск, пр-кт Ленинградский	3694 +/-21	Земли населенных пунктов	Общественное использование объектов капитального строительства	_____	2154823.09
169	29:22:050407:1328	Земельный участок	Архангельская область, г Архангельск, пр-кт Ленинградский	1412 +/-13	Земли населенных пунктов	Общественное использование объектов капитального строительства	_____	804121.57
170	29:22:050407:1329	Земельный участок	Архангельская область, г Архангельск, ул Чапаева, д 3, корп 2	23 +/-2	Земли населенных пунктов	для эксплуатации гаража	_____	18475.87

\_\_\_\_\_

полное наименование должности

М.П.

\_\_\_\_\_

подпись

\_\_\_\_\_

инициалы, фамилия

КАДАСТРОВЫЙ ПЛАН ТЕРРИТОРИИ

Лист № 35	раздела 1	Всего листов раздела 1: 39	Всего разделов: 12	Всего листов: 1603
-----------	-----------	----------------------------	--------------------	--------------------

« 01 » марта, 2024 г. № КУВИ-001/2024-60741621

Номер кадастрового квартала: 29:22:050407

Номер п/п	Кадастровый номер объекта недвижимости	Вид объекта недвижимости	Адрес	Площадь или основная характеристика	Категория земель	Виды разрешенного использования	Назначение (проектируемое назначение)	Кадастровая стоимость (руб)
1	2	3	4	5	6	7	8	9
171	29:22:050407:1330	Земельный участок	163002, Архангельская область, г Архангельск, ул Чапаева, д 3, корп 2	30 +/-2	Земли населенных пунктов	для эксплуатации гаража	_____	24098.96
172	29:22:050407:1331	Земельный участок	163002, Архангельская область, г Архангельск, ул Чапаева, д 3, корп 3	24 +/-2	Земли населенных пунктов	для эксплуатации гаража	_____	19279.17
173	29:22:050407:1332	Земельный участок	Архангельская область, г Архангельск, ул Чапаева, д 3	27 +/-2	Земли населенных пунктов	для эксплуатации гаража	_____	21689.06
174	29:22:050407:1333	Земельный участок	Архангельская область, г Архангельск, ул Чапаева, д 3	27 +/-2	Земли населенных пунктов	для эксплуатации гаража	_____	21689.06
175	29:22:050407:1334	Земельный участок	Архангельская область, г Архангельск, ул Чапаева, д 3	28 +/-2	Земли населенных пунктов	для эксплуатации гаража	_____	22492.36

\_\_\_\_\_

полное наименование должности

М.П.

\_\_\_\_\_

подпись

\_\_\_\_\_

инициалы, фамилия

КАДАСТРОВЫЙ ПЛАН ТЕРРИТОРИИ

Лист № 36	раздела 1	Всего листов раздела 1: 39	Всего разделов: 12	Всего листов: 1603
« 01 » марта, 2024 г. № КУВИ-001/2024-60741621				
Номер кадастрового квартала: 29:22:050407				

Номер п/п	Кадастровый номер объекта недвижимости	Вид объекта недвижимости	Адрес	Площадь или основная характеристика	Категория земель	Виды разрешенного использования	Назначение (проектируемое назначение)	Кадастровая стоимость (руб)
1	2	3	4	5	6	7	8	9
176	29:22:050407:1335	Земельный участок	Архангельская область, г Архангельск, ул Чапаева, д 3, корп 3	24 +/-2	Земли населенных пунктов	Размещение гаражей для собственных нужд	_____	19279.17
177	29:22:050407:1336	Земельный участок	163002, Архангельская область, г Архангельск, ул Чапаева, д 3, корп 1	25 +/-2	Земли населенных пунктов	для эксплуатации гаража	_____	20082.47
178	29:22:050407:1337	Земельный участок	163002, Архангельская область, г Архангельск, ул Чапаева, д 3, корп 2	22 +/-2	Земли населенных пунктов	для эксплуатации гаража	_____	17672.57
179	29:22:050407:1338	Земельный участок	163002, Архангельская область, г Архангельск, ул Чапаева, д 3, корп 2	22 +/-2	Земли населенных пунктов	для эксплуатации гаража (гаражный бокс 24)	_____	17672.57
180	29:22:050407:1339	Земельный участок	163002, Архангельская область, г Архангельск, ул Чапаева, д 3, корп 3	25 +/-2	Земли населенных пунктов	для эксплуатации гаража	_____	20082.47

\_\_\_\_\_

полное наименование должности

М.П.

\_\_\_\_\_

подпись

\_\_\_\_\_

инициалы, фамилия

КАДАСТРОВЫЙ ПЛАН ТЕРРИТОРИИ

Лист № 37	раздела 1	Всего листов раздела 1: 39	Всего разделов: 12	Всего листов: 1603
-----------	-----------	----------------------------	--------------------	--------------------

« 01 » марта 2024 г. № КУВИ-001/2024-60741621

Номер кадастрового квартала: 29:22:050407

Номер п/п	Кадастровый номер объекта недвижимости	Вид объекта недвижимости	Адрес	Площадь или основная характеристика	Категория земель	Виды разрешенного использования	Назначение (проектируемое назначение)	Кадастровая стоимость (руб)
1	2	3	4	5	6	7	8	9
181	29:22:050407:1340	Земельный участок	Архангельская область, г Архангельск, ул Чапаева	27 +/-2	Земли населенных пунктов	для эксплуатации гаража	_____	21689.06
182	29:22:050407:1341	Земельный участок	163002, Архангельская область, г Архангельск, ул Чапаева, д 3, корп 2	23 +/-2	Земли населенных пунктов	для эксплуатации гаража	_____	18475.87
183	29:22:050407:1342	Земельный участок	163002, Архангельская область, г Архангельск, ул Чапаева, д 3	29 +/-2	Земли населенных пунктов	для эксплуатации гаража	_____	23295.66
184	29:22:050407:1343	Земельный участок	Архангельская область, г Архангельск, ул Чапаева, д 3, корп 3	24 +/-2	Земли населенных пунктов	для эксплуатации гаража	_____	19279.17
185	29:22:050407:1344	Земельный участок	Архангельская область, г Архангельск, ул Чапаева, д 3, корп 1	25 +/-2	Земли населенных пунктов	для эксплуатации гаража	_____	20082.47

\_\_\_\_\_ полное наименование должности

М.П.

\_\_\_\_\_ подпись

\_\_\_\_\_ инициалы, фамилия

КАДАСТРОВЫЙ ПЛАН ТЕРРИТОРИИ

Лист № 38	раздела 1	Всего листов раздела 1: 39	Всего разделов: 12	Всего листов: 1603
« 01 » марта, 2024 г. № КУВИ-001/2024-60741621				
Номер кадастрового квартала: 29:22:050407				

Номер п/п	Кадастровый номер объекта недвижимости	Вид объекта недвижимости	Адрес	Площадь или основная характеристика	Категория земель	Виды разрешенного использования	Назначение (проектируемое назначение)	Кадастровая стоимость (руб)
1	2	3	4	5	6	7	8	9
186	29:22:050407:1348	Здание	163002, Архангельская область, г Архангельск, ул Чапаева, д 3, корп 2, ГСК «Буревестник», гаражный бокс 13	площадь: 19.8 кв.м	_____	_____	_____	_____
187	29:22:050407:1349	Здание	163002, Архангельская область, г Архангельск, ул Чапаева, д 3, корп 2, ГСК «Буревестник», гаражный бокс 34	площадь: 21.2 кв.м	_____	_____	_____	_____
188	29:22:050407:1350	Здание	163002, Архангельская область, г Архангельск, ул Чапаева, д 3, корп 3	площадь: 40.1 кв.м	_____	_____	Нежилое	_____
189	29:22:000000:7864	Сооружение	Архангельская область, г Архангельск, пр-кт Ленинградский, д 18	протяженность: 1244 м	_____	_____	Иное сооружение (Участок тепловых сетей по ул. Касаткиной и территории ЦОСВ)	2195602.78
190	29:22:000000:7987	Сооружение	163030, Архангельская область, г Архангельск, пр-кт Ленинградский	протяженность: 337 м	_____	_____	10.3. сооружения канализации	766542

\_\_\_\_\_

полное наименование должности

\_\_\_\_\_

М.П.

\_\_\_\_\_

подпись

\_\_\_\_\_

инициалы, фамилия

КАДАСТРОВЫЙ ПЛАН ТЕРРИТОРИИ

Лист № 39	раздела 1	Всего листов раздела 1: 39	Всего разделов: 12	Всего листов: 1603
-----------	-----------	----------------------------	--------------------	--------------------

« 01 » марта 2024 г. № КУВИ-001/2024-60741621

Номер кадастрового квартала: 29:22:050407

Номер п/п	Кадастровый номер объекта недвижимости	Вид объекта недвижимости	Адрес	Площадь или основная характеристика	Категория земель	Виды разрешенного использования	Назначение (проектируемое назначение)	Кадастровая стоимость (руб)
1	2	3	4	5	6	7	8	9
191	29:22:000000:7988	Сооружение	163030, Архангельская область, г Архангельск, пр-кт Ленинградский	протяженность: 598 м	_____	_____	10.3. сооружения канализации	1360213.99
192	29:22:000000:7989	Сооружение	163030, Архангельская область, г Архангельск, пр-кт Ленинградский	протяженность: 106 м	_____	_____	Иное сооружение (Тепловые сети)	524631.72
193	29:22:000000:8086	Сооружение	163000, Архангельская область, г Архангельск	протяженность: 512 м	_____	_____	10) сооружения коммунального хозяйства	249042.12
194	29:22:000000:8362	Сооружение	163000, Архангельская область, г Архангельск	протяженность: 5261 м	_____	_____	10) сооружения коммунального хозяйства	2559005.11
195	29:22:000000:8393	Сооружение	163000, Архангельская область, г Архангельск	протяженность: 1678 м	_____	_____	10) сооружения коммунального хозяйства	816196.65

\_\_\_\_\_ полное наименование должности

М.П.

\_\_\_\_\_ подпись

\_\_\_\_\_ инициалы, фамилия

КАДАСТРОВЫЙ ПЛАН ТЕРРИТОРИИ

На основании запроса от 13.02.2024, поступившего на рассмотрение 14.02.2024, сообщаем, что согласно записям Единого государственного реестра недвижимости:

Лист № 1	раздела 1	Всего листов раздела 1: 75	Всего разделов: 11	Всего листов: 1726
« 13 » февраля 2024 г. № КУВИ-001/2024-45622508				
Номер кадастрового квартала: 29:22:060401			Площадь кадастрового квартала: 139.25 Га	

Общие сведения об объектах недвижимости в кадастровом квартале

Номер п/п	Кадастровый номер объекта недвижимости	Вид объекта недвижимости	Адрес	Площадь или основная характеристика	Категория земель	Виды разрешенного использования	Назначение (проектируемое назначение)	Кадастровая стоимость (руб)
1	2	3	4	5	6	7	8	9
1	29:22:060401:3	Земельный участок	Архангельская область, г Архангельск, ул Прокопия Галушина, д 30, корп 3	1250 +/-12	Земли населенных пунктов	эксплуатация здания магазина	_____	2767143.49
2	29:22:060401:5	Земельный участок	Архангельская область, г Архангельск, ул Прокопия Галушина, д 30, корп 1	2398 +/-17	Земли населенных пунктов	для эксплуатации 9-этажного жилого дома и встроенных помещений магазина	_____	4906922.51
3	29:22:060401:7	Земельный участок	Архангельская область, г Архангельск, ул Карпогорская, д 7	1668 +/-14	Земли населенных пунктов	2-х этажный гараж на 86 боксов легковых автомобилей	_____	835778.23
4	29:22:060401:9	Земельный участок	Архангельская область, г Архангельск, ул Прокопия Галушина, д 28, корп 1	17534 +/-46	Земли населенных пунктов	эксплуатация здания учреждения	_____	7732399.53
5	29:22:060401:11	Земельный участок	Архангельская область, г Архангельск	9170 +/-34	Земли населенных пунктов	Строительство 10-этажного жилого дома со встроенным помещением общественного назначения	_____	15386619.33

\_\_\_\_\_

полное наименование должности

М.П.

\_\_\_\_\_

подпись

\_\_\_\_\_

инициалы, фамилия

КАДАСТРОВЫЙ ПЛАН ТЕРРИТОРИИ

Лист № 2	раздела 1	Всего листов раздела 1: 75	Всего разделов: 11	Всего листов: 1726
----------	-----------	----------------------------	--------------------	--------------------

« 13 » февраля 2024 г. № КУВИ-001/2024-45622508

Номер кадастрового квартала: 29:22:060401

Номер п/п	Кадастровый номер объекта недвижимости	Вид объекта недвижимости	Адрес	Площадь или основная характеристика	Категория земель	Виды разрешенного использования	Назначение (проектируемое назначение)	Кадастровая стоимость (руб)
1	2	3	4	5	6	7	8	9
6	29:22:060401:12	Земельный участок	Архангельская область, г Архангельск, ул Прокопия Галушина, д 26	2217 +/-16	Земли населенных пунктов	эксплуатация жилого дома	_____	4536550.13
7	29:22:060401:15 (входит в единое землепользование 29:22:000000:19)	Земельный участок	Архангельская область, г Архангельск	46616	Земли населенных пунктов	_____	_____	7433387.36
8	29:22:060401:16	Земельный участок	Архангельская область, г Архангельск, ул Карпогорская, д 33	1029 +/-11	Земли населенных пунктов	строительство и эксплуатация овощехранилища	_____	1605.24
9	29:22:060401:17	Земельный участок	Архангельская область, г Архангельск, ул Карпогорская, д 33	2220 +/-16	Земли населенных пунктов	Для размещения овощехранилища и двухэтажного гаража индивидуального транспорта	_____	984037.57
10	29:22:060401:18	Земельный участок	Архангельская область, г Архангельск, ул Октябрат	2155 +/-16	Земли населенных пунктов	для эксплуатации индивидуальных гаражей в количестве 57 боксов	_____	1037395.61

\_\_\_\_\_ полное наименование должности

М.П.

\_\_\_\_\_ подпись

\_\_\_\_\_ инициалы, фамилия



**КАДАСТРОВЫЙ ПЛАН ТЕРРИТОРИИ**

Лист № 3	раздела 1	Всего листов раздела 1: 75	Всего разделов: 11	Всего листов: 1726
« 13 » февраля 2024 г. № КУВИ-001/2024-45622508				
Номер кадастрового квартала: 29:22:060401				

Номер п/п	Кадастровый номер объекта недвижимости	Вид объекта недвижимости	Адрес	Площадь или основная характеристика	Категория земель	Виды разрешенного использования	Назначение (проектируемое назначение)	Кадастровая стоимость (руб)
1	2	3	4	5	6	7	8	9
11	29:22:060401:20	Земельный участок	Архангельская область, г Архангельск	3078 +/-19	Земли населенных пунктов	для строительства и дальнейшей эксплуатации 2-х этажного гаража для индивидуальных машин на 48 боксов	_____	1266551.58
12	29:22:060401:23	Земельный участок	Архангельская область, г Архангельск, ул Карпогорская	46692 +/-76	Земли населенных пунктов	эксплуатация индивидуальных гаражей в количестве 881 бокс	_____	11449110.4
13	29:22:060401:24	Земельный участок	Архангельская область, г Архангельск, ул Карпогорская	3015 +/-19	Земли населенных пунктов	строительство и эксплуатация индивидуальных гаражей на 50 мест	_____	1213361.46
14	29:22:060401:25	Земельный участок	Архангельская область, г Архангельск, ул Карпогорская, д 43	3300 +/-20.1	Земли населенных пунктов	Для эксплуатации двухэтажного здания гаражей индивидуального транспорта на 83 бокса	_____	1280669.92
15	29:22:060401:26	Земельный участок	Местоположение установлено относительно ориентира, расположенного в границах участка. Почтовый адрес ориентира: Архангельская область, г Архангельск, ул Карпогорская, д 43, строен 1	514 +/-7.9	Земли населенных пунктов	для пристройки овощехранилища	_____	801.84

\_\_\_\_\_

полное наименование должности

М.П.

\_\_\_\_\_

подпись

\_\_\_\_\_

инициалы, фамилия

КАДАСТРОВЫЙ ПЛАН ТЕРРИТОРИИ

Лист № 4	раздела 1	Всего листов раздела 1: 75	Всего разделов: 11	Всего листов: 1726
----------	-----------	----------------------------	--------------------	--------------------

« 13 » февраля 2024 г. № КУВИ-001/2024-45622508

Номер кадастрового квартала: 29:22:060401

Номер п/п	Кадастровый номер объекта недвижимости	Вид объекта недвижимости	Адрес	Площадь или основная характеристика	Категория земель	Виды разрешенного использования	Назначение (проектируемое назначение)	Кадастровая стоимость (руб)
1	2	3	4	5	6	7	8	9
16	29:22:060401:27	Земельный участок	Архангельская область, г Архангельск, ул Прокопия Галушина, д 30, корп 1, строен 2	169 +/-5	Земли населенных пунктов	для эксплуатации внутриквартальной насосной станции водопровода № 64	_____	43615.89
17	29:22:060401:35	Земельный участок	Архангельская область, г Архангельск	19706 +/-49	Земли населенных пунктов	Для эксплуатации железнодорожных путей	_____	4773778.5
18	29:22:060401:36	Земельный участок	Архангельская область, г Архангельск, ул Прокопия Галушина, д 30, корп 1, строен 1	92 +/-3	Земли населенных пунктов	Для эксплуатации трансформаторной подстанции (ТП-389)	_____	23743.56
19	29:22:060401:38	Земельный участок	Местоположение установлено относительно ориентира, расположенного в границах участка. Почтовый адрес ориентира: Архангельская область, г Архангельск, ул Луговая	9113 +/-11	Земли населенных пунктов	для организации конно-спортивного клуба без права капитального строительства	_____	3943215.04
20	29:22:060401:41	Земельный участок	Архангельская область, г Архангельск	4268 +/-23	Земли населенных пунктов	для строительства многоэтажного жилого дома	_____	8471419.07

полное наименование должности

М.П.

подпись

инициалы, фамилия

КАДАСТРОВЫЙ ПЛАН ТЕРРИТОРИИ

Лист № 5	раздела 1	Всего листов раздела 1: 75	Всего разделов: 11	Всего листов: 1726
« 13 » февраля 2024 г. № КУВИ-001/2024-45622508				
Номер кадастрового квартала: 29:22:060401				

Номер п/п	Кадастровый номер объекта недвижимости	Вид объекта недвижимости	Адрес	Площадь или основная характеристика	Категория земель	Виды разрешенного использования	Назначение (проектируемое назначение)	Кадастровая стоимость (руб)
1	2	3	4	5	6	7	8	9
21	29:22:060401:45	Земельный участок	Архангельская область, г Архангельск	5963 +/-27	Земли населенных пунктов	место размещения многоэтажного жилого дома	_____	10981643.48
22	29:22:060401:47	Земельный участок	Местоположение установлено относительно ориентира, расположенного в границах участка. Почтовый адрес ориентира: Архангельская область, г Архангельск, ул Карпогорская	3595 +/-21	Земли населенных пунктов	место размещения здания крытой автостоянки	_____	1423492.08
23	29:22:060401:48	Земельный участок	Местоположение установлено относительно ориентира, расположенного в границах участка. Почтовый адрес ориентира: Архангельская область, г Архангельск, ул Карпогорская	1814 +/-15	Земли населенных пунктов	место размещения здания центра автосервиса	_____	2551303.51
24	29:22:060401:56	Земельный участок	Архангельская область, г Архангельск, ул Карпогорская, д 37	9891 +/-35	Земли населенных пунктов	для муниципальных нужд: инженерной подготовки территории, предназначенной для организации зоны инженерной и транспортной инфраструктуры	_____	1499853.38
25	29:22:060401:61	Земельный участок	Местоположение установлено относительно ориентира, расположенного в границах участка. Почтовый адрес ориентира: Архангельская область, г Архангельск, ул Карпогорская	2636 +/-18	Земли населенных пунктов	Для строительства здания автомойки с комплексом дорожного сервиса	_____	3398456.29

\_\_\_\_\_

полное наименование должности

М.П.

\_\_\_\_\_

подпись

\_\_\_\_\_

инициалы, фамилия

КАДАСТРОВЫЙ ПЛАН ТЕРРИТОРИИ

Лист № 6	раздела 1	Всего листов раздела 1: 75	Всего разделов: 11	Всего листов: 1726
----------	-----------	----------------------------	--------------------	--------------------

« 13 » февраля 2024 г. № КУВИ-001/2024-45622508

Номер кадастрового квартала: 29:22:060401

Номер п/п	Кадастровый номер объекта недвижимости	Вид объекта недвижимости	Адрес	Площадь или основная характеристика	Категория земель	Виды разрешенного использования	Назначение (проектируемое назначение)	Кадастровая стоимость (руб)
1	2	3	4	5	6	7	8	9
26	29:22:060401:65	Земельный участок	Архангельская область, г Архангельск, ш Окружное, з/у 34	35924 +/-66	Земли населенных пунктов	складские площадки	_____	11948985.34
27	29:22:060401:67	Земельный участок	Архангельская область, г Архангельск, ул Карпогорская	45881 +/-75	Земли населенных пунктов	Транспорт, улично-дорожная сеть	_____	11638633.27
28	29:22:060401:77	Земельный участок	Архангельская область, г Архангельск, ул Карпогорская	2565 +/-18	Земли населенных пунктов	Для строительства здания центра автосервиса с открытой платной автостоянкой легковых автомобилей	_____	3306919.72
29	29:22:060401:79	Земельный участок	Архангельская область, г Архангельск, ул Карпогорская	4131 +/-22	Земли населенных пунктов	Для строительства здания многоэтажного гаража-паркинга	_____	1590292.09
30	29:22:060401:80	Земельный участок	Архангельская область, г Архангельск	64 +/-3	Земли населенных пунктов	для установки и эксплуатации рекламных конструкций	_____	203963.3

\_\_\_\_\_

полное наименование должности

М.П.

\_\_\_\_\_

подпись

\_\_\_\_\_

инициалы, фамилия

КАДАСТРОВЫЙ ПЛАН ТЕРРИТОРИИ

Лист № 7	раздела 1	Всего листов раздела 1: 75	Всего разделов: 11	Всего листов: 1726
« 13 » февраля 2024 г. № КУВИ-001/2024-45622508				
Номер кадастрового квартала: 29:22:060401				

Номер п/п	Кадастровый номер объекта недвижимости	Вид объекта недвижимости	Адрес	Площадь или основная характеристика	Категория земель	Виды разрешенного использования	Назначение (проектируемое назначение)	Кадастровая стоимость (руб)
1	2	3	4	5	6	7	8	9
31	29:22:060401:82	Земельный участок	Местоположение установлено относительно ориентира, расположенного в границах участка. Почтовый адрес ориентира: Архангельская область, г Архангельск, ул Прокопия Галушина, д 28, корп 1, строен 1	224 +/-7	Земли населенных пунктов	Для эксплуатации одноэтажного здания гаражей индивидуального автотранспорта	_____	139952.47
32	29:22:060401:85	Земельный участок	Архангельская область, г Архангельск, ул Ленина, д 29	2372 +/-17	Земли населенных пунктов	Для размещения объектов торговли, общественного питания, бытового обслуживания	_____	3394027.32
33	29:22:060401:86	Земельный участок	Архангельская область, г Архангельск, ул Ленина, д 27, корп 1	2302 +/-17	Земли населенных пунктов	Для эксплуатации объектов недвижимости и сооружений производственного комплекса, завершения строительства и эксплуатации спортивного зала	_____	1059527
34	29:22:060401:89	Земельный участок	Архангельская область, г Архангельск, пр-кт Московский	5558 +/-34	Земли населенных пунктов	Для муниципальных нужд: инженерной подготовки территории, предназначенной для жилищного строительства	_____	10463244.92
35	29:22:060401:90	Земельный участок	Архангельская область, г Архангельск, ул Прокопия Галушина	114 +/-4	Земли населенных пунктов	Для установки и эксплуатации торгового павильона без права капитального строительства и создания объектов недвижимости	_____	297794.78

\_\_\_\_\_

полное наименование должности

М.П.

\_\_\_\_\_

подпись

\_\_\_\_\_

инициалы, фамилия

**КАДАСТРОВЫЙ ПЛАН ТЕРРИТОРИИ**

Лист № 8	раздела 1	Всего листов раздела 1: 75	Всего разделов: 11	Всего листов: 1726
« 13 » февраля 2024 г. № КУВИ-001/2024-45622508				
Номер кадастрового квартала: 29:22:060401				

Номер п/п	Кадастровый номер объекта недвижимости	Вид объекта недвижимости	Адрес	Площадь или основная характеристика	Категория земель	Виды разрешенного использования	Назначение (проектируемое назначение)	Кадастровая стоимость (руб)
1	2	3	4	5	6	7	8	9
36	29:22:060401:91	Земельный участок	Архангельская область, г Архангельск, ул Карпогорская, д 37	4043 +/-22	Земли населенных пунктов	для эксплуатации здания дренажно-насосной станции №6	_____	1043426.32
37	29:22:060401:92	Земельный участок	Местоположение установлено относительно ориентира, расположенного в границах участка. Почтовый адрес ориентира: Архангельская область, г Архангельск, ул Прокопия Галушина, д 26, корп 1, строен 1	1094 +/-12	Земли населенных пунктов	Для эксплуатации двухэтажного здания гаражей индивидуального автотранспорта	_____	608330.89
38	29:22:060401:93	Земельный участок	Архангельская область, г Архангельск, ул Прокопия Галушина, д 30	4527 +/-24	Земли населенных пунктов	Для эксплуатации многоквартирного жилого дома	_____	8892866.01
39	29:22:060401:94	Земельный участок	Местоположение установлено относительно ориентира, расположенного в границах участка. Почтовый адрес ориентира: Архангельская область, г Архангельск, ул Прокопия Галушина, д 28, корп 3	3826 +/-22	Земли населенных пунктов	Для эксплуатации многоквартирного жилого дома	_____	7828976.46
40	29:22:060401:95	Земельный участок	Местоположение установлено относительно ориентира, расположенного в границах участка. Почтовый адрес ориентира: Архангельская область, г Архангельск, ул Прокопия Галушина, д 28, корп 2	2558 +/-18	Земли населенных пунктов	Для эксплуатации многоквартирного жилого дома	_____	5234323.52

\_\_\_\_\_

полное наименование должности

\_\_\_\_\_

М.П.

\_\_\_\_\_

подпись

\_\_\_\_\_

инициалы, фамилия

КАДАСТРОВЫЙ ПЛАН ТЕРРИТОРИИ

Лист № 9	раздела 1	Всего листов раздела 1: 75	Всего разделов: 11	Всего листов: 1726
----------	-----------	----------------------------	--------------------	--------------------

« 13 » февраля 2024 г. № КУВИ-001/2024-45622508

Номер кадастрового квартала: 29:22:060401

Номер п/п	Кадастровый номер объекта недвижимости	Вид объекта недвижимости	Адрес	Площадь или основная характеристика	Категория земель	Виды разрешенного использования	Назначение (проектируемое назначение)	Кадастровая стоимость (руб)
1	2	3	4	5	6	7	8	9
41	29:22:060401:96	Земельный участок	Архангельская область, г Архангельск, ул Прокопия Галушина, д 28, корп 4	3035 +/-19	Земли населенных пунктов	Для эксплуатации многоквартирного жилого дома	_____	6210387.75
42	29:22:060401:97	Земельный участок	Местоположение установлено относительно ориентира, расположенного в границах участка. Почтовый адрес ориентира: Архангельская область, г Архангельск, ул Прокопия Галушина, д 28	2154 +/-16	Земли населенных пунктов	Для эксплуатации многоквартирного жилого дома	_____	4407635.99
43	29:22:060401:98	Земельный участок	Местоположение установлено относительно ориентира, расположенного в границах участка. Почтовый адрес ориентира: Архангельская область, г Архангельск, ул Прокопия Галушина, д 26, корп 1	4141 +/-23	Земли населенных пунктов	Для эксплуатации многоквартирного жилого дома	_____	8304076.24
44	29:22:060401:99	Земельный участок	Местоположение установлено относительно ориентира, расположенного в границах участка. Почтовый адрес ориентира: Архангельская область, г Архангельск, ул Прокопия Галушина, д 24, корп 1	2602 +/-18	Земли населенных пунктов	для эксплуатации многоквартирного жилого дома со встроенными нежилыми помещениями	_____	5324358.79
45	29:22:060401:100	Земельный участок	Архангельская область, г Архангельск, ул Ленина	1095 +/-12	Земли населенных пунктов	коммунальное обслуживание	_____	575800.6

полное наименование должности

М.П.

подпись

инициалы, фамилия

КАДАСТРОВЫЙ ПЛАН ТЕРРИТОРИИ

Лист № 10	раздела 1	Всего листов раздела 1: 75	Всего разделов: 11	Всего листов: 1726
« 13 » февраля 2024 г. № КУВИ-001/2024-45622508				
Номер кадастрового квартала: 29:22:060401				

Номер п/п	Кадастровый номер объекта недвижимости	Вид объекта недвижимости	Адрес	Площадь или основная характеристика	Категория земель	Виды разрешенного использования	Назначение (проектируемое назначение)	Кадастровая стоимость (руб)
1	2	3	4	5	6	7	8	9
46	29:22:060401:101	Земельный участок	Архангельская область, г Архангельск, ул Ленина, д 29	139891 +/-131	Земли населенных пунктов	Хранение автотранспорта; Служебные гаражи; Объекты дорожного сервиса; Производственная деятельность; Склады; Складские площадки; Транспорт; Благоустройство территории; Коммунальное обслуживание	_____	60153.13
47	29:22:060401:102	Земельный участок	Архангельская область, г Архангельск, ул Карпогорская	10653 +/-36	Земли населенных пунктов	Место размещения подстанции ПС 110/10 кВ "Майская горка"	_____	2749349.63
48	29:22:060401:103	Земельный участок	Архангельская область, г Архангельск, ул Карпогорская	64024 +/-131	Земли населенных пунктов	Многоэтажная жилая застройка (высотная застройка)	_____	68124945.66
49	29:22:060401:104	Земельный участок	Архангельская область, г Архангельск	4934 +/-25	Земли населенных пунктов	Для устройства и эксплуатации открытой автостоянки для автотранспорта без права капитального строительства и создания объектов недвижимости	_____	1888917.8
50	29:22:060401:105	Земельный участок	Архангельская область, г Архангельск	2438 +/-17	Земли населенных пунктов	Для устройства и эксплуатации открытой автостоянки для автотранспорта без права капитального строительства и создания объектов недвижимости	_____	1069778.01

\_\_\_\_\_

полное наименование должности

М.П.

\_\_\_\_\_

подпись

\_\_\_\_\_

инициалы, фамилия



КАДАСТРОВЫЙ ПЛАН ТЕРРИТОРИИ

Лист № 11	раздела 1	Всего листов раздела 1: 75	Всего разделов: 11	Всего листов: 1726
« 13 » февраля 2024 г. № КУВИ-001/2024-45622508				
Номер кадастрового квартала: 29:22:060401				

Номер п/п	Кадастровый номер объекта недвижимости	Вид объекта недвижимости	Адрес	Площадь или основная характеристика	Категория земель	Виды разрешенного использования	Назначение (проектируемое назначение)	Кадастровая стоимость (руб)
1	2	3	4	5	6	7	8	9
51	29:22:060401:107	Земельный участок	Архангельская область, г Архангельск, ул Карпогорская	150 +/-4	Земли населенных пунктов	место размещения здания распределительного пункта	—	38712.33
52	29:22:060401:108	Здание	Архангельская область, г Архангельск, ул Прокопия Галушина, д 28, корп 1, строен 1	площадь: 95.5 кв.м	—	—	Нежилое	837006.04
53	29:22:060401:109	Здание	Архангельская область, г Архангельск, ул Прокопия Галушина, д 30, корп 3	площадь: 644.2 кв.м	—	—	Нежилое	8697441.34
54	29:22:060401:110	Здание	Архангельская область, г Архангельск, ул Прокопия Галушина, д 28, корп 2	площадь: 4296 кв.м	—	—	Многоквартирный дом	152745517.57
55	29:22:060401:111	Здание	Архангельская область, г Архангельск, ул Прокопия Галушина, д 30, корп 1, строен 2	площадь: 96.7 кв.м	—	—	Нежилое	1242451.68

\_\_\_\_\_

полное наименование должности

М.П.

\_\_\_\_\_

подпись

\_\_\_\_\_

инициалы, фамилия

КАДАСТРОВЫЙ ПЛАН ТЕРРИТОРИИ

Лист № 12	раздела 1	Всего листов раздела 1: 75	Всего разделов: 11	Всего листов: 1726
« 13 » февраля 2024 г. № КУВИ-001/2024-45622508				
Номер кадастрового квартала: 29:22:060401				

Номер п/п	Кадастровый номер объекта недвижимости	Вид объекта недвижимости	Адрес	Площадь или основная характеристика	Категория земель	Виды разрешенного использования	Назначение (проектируемое назначение)	Кадастровая стоимость (руб)
1	2	3	4	5	6	7	8	9
56	29:22:060401:112	Здание	Архангельская область, г Архангельск, ул Прокопия Галушина, д 26, корп 1, строен 1	площадь: 857.6 кв.м	_____	_____	Нежилое	7258645.37
57	29:22:060401:113	Здание	Архангельская область, г Архангельск, ул Прокопия Галушина, д 26	площадь: 7781.3 кв.м	_____	_____	Многоквартирный дом	275142030.53
58	29:22:060401:114	Здание	Архангельская область, г Архангельск, пр-кт Московский, д 59	площадь: 5.7 кв.м	_____	_____	Нежилое	50455.06
59	29:22:060401:115	Здание	Архангельская область, г Архангельск, пр-кт Московский, д 59	площадь: 352.7 кв.м	_____	_____	Нежилое	1986026.26
60	29:22:060401:116	Здание	Архангельская область, г Архангельск, пр-кт Московский, д 59	площадь: 497.7 кв.м	_____	_____	Нежилое	2316816.11

\_\_\_\_\_

полное наименование должности

М.П.

\_\_\_\_\_

подпись

\_\_\_\_\_

инициалы, фамилия

КАДАСТРОВЫЙ ПЛАН ТЕРРИТОРИИ

Лист № 13	раздела 1	Всего листов раздела 1: 75	Всего разделов: 11	Всего листов: 1726
« 13 » февраля 2024 г. № КУВИ-001/2024-45622508				
Номер кадастрового квартала: 29:22:060401				

Номер п/п	Кадастровый номер объекта недвижимости	Вид объекта недвижимости	Адрес	Площадь или основная характеристика	Категория земель	Виды разрешенного использования	Назначение (проектируемое назначение)	Кадастровая стоимость (руб)
1	2	3	4	5	6	7	8	9
61	29:22:060401:117	Здание	163015, Архангельская область, г Архангельск, пр-кт Московский, д 59	площадь: 332.6 кв.м	_____	_____	Нежилое	801716.08
62	29:22:060401:118	Здание	Архангельская область, г Архангельск, пр-кт Московский, д 59	площадь: 64.5 кв.м	_____	_____	Нежилое	359717.67
63	29:22:060401:119	Здание	Архангельская область, г Архангельск, пр-кт Московский, д 59	площадь: 61.6 кв.м	_____	_____	Нежилое	798137.56
64	29:22:060401:120	Здание	Архангельская область, г Архангельск, ул Карпогорская, д 7	площадь: 2735.8 кв.м	_____	_____	Нежилое	11951353.25
65	29:22:060401:121	Здание	Архангельская область, г Архангельск, ул Прокопия Галушина, д 30	площадь: 18.8 кв.м	_____	_____	Нежилое	140266.46

\_\_\_\_\_

полное наименование должности

М.П.

\_\_\_\_\_

подпись

\_\_\_\_\_

инициалы, фамилия

КАДАСТРОВЫЙ ПЛАН ТЕРРИТОРИИ

Лист № 14	раздела 1	Всего листов раздела 1: 75	Всего разделов: 11	Всего листов: 1726
« 13 » февраля 2024 г. № КУВИ-001/2024-45622508				
Номер кадастрового квартала: 29:22:060401				

Номер п/п	Кадастровый номер объекта недвижимости	Вид объекта недвижимости	Адрес	Площадь или основная характеристика	Категория земель	Виды разрешенного использования	Назначение (проектируемое назначение)	Кадастровая стоимость (руб)
1	2	3	4	5	6	7	8	9
66	29:22:060401:122	Здание	Архангельская область, г Архангельск, ул Энтузиастов, д 46	площадь: 573.2 кв.м	_____	_____	Многоквартирный дом	2605264.46
67	29:22:060401:124	Здание	Архангельская область, г Архангельск, ул Прокопия Галушина, д 26, корп 1	площадь: 8347.9 кв.м	_____	_____	Многоквартирный дом	260221530.59
68	29:22:060401:125	Здание	Архангельская область, г Архангельск, ул Прокопия Галушина, д 28	площадь: 5542.3 кв.м	_____	_____	Многоквартирный дом	187286598.4
69	29:22:060401:126	Здание	163065, Архангельская область, г Архангельск, ул Прокопия Галушина, д 28, к 1	площадь: 5317.1 кв.м	_____	_____	Нежилое	56078291.34
70	29:22:060401:127	Здание	163065, Архангельская область, г Архангельск, ул Прокопия Галушина, д 28, корп 3	площадь: 7326.5 кв.м	_____	_____	Многоквартирный дом	236814380.08

\_\_\_\_\_

полное наименование должности

М.П.

\_\_\_\_\_

подпись

\_\_\_\_\_

инициалы, фамилия

КАДАСТРОВЫЙ ПЛАН ТЕРРИТОРИИ

Лист № 15	раздела 1	Всего листов раздела 1: 75	Всего разделов: 11	Всего листов: 1726
« 13 » февраля 2024 г. № КУВИ-001/2024-45622508				
Номер кадастрового квартала: 29:22:060401				

Номер п/п	Кадастровый номер объекта недвижимости	Вид объекта недвижимости	Адрес	Площадь или основная характеристика	Категория земель	Виды разрешенного использования	Назначение (проектируемое назначение)	Кадастровая стоимость (руб)
1	2	3	4	5	6	7	8	9
71	29:22:060401:128	Здание	163065, Архангельская область, г Архангельск, ул Прокопия Галушина, д 28, к 4	площадь: 5622.3 кв.м	—	—	Многоквартирный дом	181729541.95
72	29:22:060401:129	Здание	Архангельская область, г Архангельск, ул Прокопия Галушина, д 30	площадь: 7420 кв.м	—	—	Многоквартирный дом	207660628.39
73	29:22:060401:130	Здание	Архангельская область, г Архангельск, ул Прокопия Галушина, д 30, корп 1	площадь: 10892.3 кв.м	—	—	Многоквартирный дом	322465665.94
74	29:22:060401:131	Здание	Архангельская область, г Архангельск, ул Прокопия Галушина, д 30, корп 2	площадь: 4309.3 кв.м	—	—	Многоквартирный дом	150896911.95
75	29:22:060401:132	Здание	Архангельская область, г Архангельск, ул Карпогорская, д 33	площадь: 747.8 кв.м	—	—	Нежилое	10389373.08

\_\_\_\_\_

полное наименование должности

М.П.

\_\_\_\_\_

подпись

\_\_\_\_\_

инициалы, фамилия

КАДАСТРОВЫЙ ПЛАН ТЕРРИТОРИИ

Лист № 16	раздела 1	Всего листов раздела 1: 75	Всего разделов: 11	Всего листов: 1726
« 13 » февраля 2024 г. № КУВИ-001/2024-45622508				
Номер кадастрового квартала: 29:22:060401				

Номер п/п	Кадастровый номер объекта недвижимости	Вид объекта недвижимости	Адрес	Площадь или основная характеристика	Категория земель	Виды разрешенного использования	Назначение (проектируемое назначение)	Кадастровая стоимость (руб)
1	2	3	4	5	6	7	8	9
76	29:22:060401:135	Здание	Архангельская область, г Архангельск, ул Карпогорская, д 5	площадь: 1103.6 кв.м	_____	_____	Нежилое	4916805.17
77	29:22:060401:136	Здание	Архангельская область, г Архангельск, ул Карпогорская, д 31	площадь: 653.6 кв.м	_____	_____	Нежилое	9216160.61
78	29:22:060401:137	Здание	Архангельская область, г Архангельск, ул Карпогорская, д 43	площадь: 2595 кв.м	_____	_____	Нежилое	11843839.19
79	29:22:060401:138	Здание	Архангельская область, г Архангельск, ул Карпогорская, д 43, строен 1	площадь: 272.3 кв.м	_____	_____	Нежилое	3201812.06
80	29:22:060401:139	Сооружение	Архангельская область, г Архангельск, ул Ленина, д 29	протяженность: 1750 м	_____	_____	Электрические сети	421851.78

\_\_\_\_\_

полное наименование должности

М.П.

\_\_\_\_\_

подпись

\_\_\_\_\_

инициалы, фамилия

КАДАСТРОВЫЙ ПЛАН ТЕРРИТОРИИ

Лист № 17	раздела 1	Всего листов раздела 1: 75	Всего разделов: 11	Всего листов: 1726
« 13 » февраля 2024 г. № КУВИ-001/2024-45622508				
Номер кадастрового квартала: 29:22:060401				

Номер п/п	Кадастровый номер объекта недвижимости	Вид объекта недвижимости	Адрес	Площадь или основная характеристика	Категория земель	Виды разрешенного использования	Назначение (проектируемое назначение)	Кадастровая стоимость (руб)
1	2	3	4	5	6	7	8	9
81	29:22:060401:142	Сооружение	Архангельская область, г Архангельск, ул Ленина, д 29, корп 1	площадь: 506 кв.м	_____	_____	промышленное	2146656.88
82	29:22:060401:143	Сооружение	Архангельская область, г Архангельск, ул Ленина, д 29, корп 1	площадь: 32.8 кв.м	_____	_____	промышленное	244347.58
83	29:22:060401:144	Сооружение	Архангельская область, г Архангельск, ул Ленина, д 29	протяженность: 1750 м	_____	_____	Электрические сети	421851.78
84	29:22:060401:146	Здание	Архангельская область, г Архангельск, ул Ленина, д 29	площадь: 319.5 кв.м	_____	_____	Нежилое	2900184.41
85	29:22:060401:147	Здание	Архангельская область, г Архангельск, ул Ленина, д 29	площадь: 79.5 кв.м	_____	_____	Нежилое	797203.02

\_\_\_\_\_

полное наименование должности

М.П.

\_\_\_\_\_

подпись

\_\_\_\_\_

инициалы, фамилия

КАДАСТРОВЫЙ ПЛАН ТЕРРИТОРИИ

Лист № 18	раздела 1	Всего листов раздела 1: 75	Всего разделов: 11	Всего листов: 1726
« 13 » февраля 2024 г. № КУВИ-001/2024-45622508				
Номер кадастрового квартала: 29:22:060401				

Номер п/п	Кадастровый номер объекта недвижимости	Вид объекта недвижимости	Адрес	Площадь или основная характеристика	Категория земель	Виды разрешенного использования	Назначение (проектируемое назначение)	Кадастровая стоимость (руб)
1	2	3	4	5	6	7	8	9
86	29:22:060401:148	Здание	Архангельская область, г Архангельск, ул Ленина, д 29	площадь: 694.2 кв.м	_____	_____	Нежилое	7618026.23
87	29:22:060401:149	Здание	Архангельская область, г Архангельск, ул Ленина, д 29	площадь: 945.4 кв.м	_____	_____	Нежилое	3919493.5
88	29:22:060401:151	Здание	Архангельская область, г Архангельск, ул Ленина, д 29	площадь: 85.6 кв.м	_____	_____	Нежилое	517676.41
89	29:22:060401:154	Сооружение	Архангельская область, г Архангельск, ул Ленина, д 29	протяженность: 550 м	_____	_____	Электрические сети	132581.99
90	29:22:060401:155	Здание	Архангельская область, г Архангельск, ул Ленина, д 29	площадь: 26497.6 кв.м	_____	_____	Нежилое	151073715.45

\_\_\_\_\_

полное наименование должности

М.П.

\_\_\_\_\_

подпись

\_\_\_\_\_

инициалы, фамилия



КАДАСТРОВЫЙ ПЛАН ТЕРРИТОРИИ

Лист № 19	раздела 1	Всего листов раздела 1: 75	Всего разделов: 11	Всего листов: 1726
« 13 » февраля 2024 г. № КУВИ-001/2024-45622508				
Номер кадастрового квартала: 29:22:060401				

Номер п/п	Кадастровый номер объекта недвижимости	Вид объекта недвижимости	Адрес	Площадь или основная характеристика	Категория земель	Виды разрешенного использования	Назначение (проектируемое назначение)	Кадастровая стоимость (руб)
1	2	3	4	5	6	7	8	9
91	29:22:060401:156	Здание	Архангельская область, г Архангельск, ул Ленина, д 29	площадь: 14.9 кв.м	_____	_____	Нежилое	26648.27
92	29:22:060401:157	Здание	Архангельская область, г Архангельск, ул Ленина, д 29	площадь: 39.9 кв.м	_____	_____	Нежилое	115873.99
93	29:22:060401:158	Сооружение	Архангельская область, г Архангельск, ул Ленина, д 29, корп 1	протяженность: 132 м	_____	_____	промышленное	71498.47
94	29:22:060401:159	Сооружение	Архангельская область, г Архангельск, ул Ленина, д 29, корп 1	протяженность: 37 м	_____	_____	промышленное	15509.14
95	29:22:060401:161	Здание	Архангельская область, г Архангельск, ул Ленина, д 29	площадь: 18013.5 кв.м	_____	_____	Нежилое	52689394.61

\_\_\_\_\_

полное наименование должности

М.П.

\_\_\_\_\_

подпись

\_\_\_\_\_

инициалы, фамилия

КАДАСТРОВЫЙ ПЛАН ТЕРРИТОРИИ

Лист № 20	раздела 1	Всего листов раздела 1: 75	Всего разделов: 11	Всего листов: 1726
« 13 » февраля 2024 г. № КУВИ-001/2024-45622508				
Номер кадастрового квартала: 29:22:060401				

Номер п/п	Кадастровый номер объекта недвижимости	Вид объекта недвижимости	Адрес	Площадь или основная характеристика	Категория земель	Виды разрешенного использования	Назначение (проектируемое назначение)	Кадастровая стоимость (руб)
1	2	3	4	5	6	7	8	9
96	29:22:060401:162	Здание	Архангельская область, г Архангельск, ул Ленина, д 29	площадь: 798.4 кв.м	_____	_____	Нежилое	4301230.35
97	29:22:060401:163	Здание	Архангельская область, г Архангельск, ул Ленина, д 29	площадь: 2661 кв.м	_____	_____	Нежилое	10345388.84
98	29:22:060401:164	Сооружение	Архангельская область, г Архангельск, ул Ленина, д 29, корп 1	объем: 27 куб.м	_____	_____	промышленное	82181.79
99	29:22:060401:165	Здание	Архангельская область, г Архангельск, ул Ленина, д 29	площадь: 714.7 кв.м	_____	_____	Нежилое	3402423.22
100	29:22:060401:166	Здание	Архангельская область, г Архангельск, ул Ленина, д 29	площадь: 3066.2 кв.м	_____	_____	Нежилое	17921972.93

\_\_\_\_\_

полное наименование должности

М.П.

\_\_\_\_\_

подпись

\_\_\_\_\_

инициалы, фамилия

КАДАСТРОВЫЙ ПЛАН ТЕРРИТОРИИ

Лист № 21	раздела 1	Всего листов раздела 1: 75	Всего разделов: 11	Всего листов: 1726
« 13 » февраля 2024 г. № КУВИ-001/2024-45622508				
Номер кадастрового квартала: 29:22:060401				

Номер п/п	Кадастровый номер объекта недвижимости	Вид объекта недвижимости	Адрес	Площадь или основная характеристика	Категория земель	Виды разрешенного использования	Назначение (проектируемое назначение)	Кадастровая стоимость (руб)
1	2	3	4	5	6	7	8	9
101	29:22:060401:168	Здание	163015, Архангельская область, г Архангельск, ул Ленина, д 29, к 1	площадь: 1321.4 кв.м	_____	_____	Нежилое	7512276.44
102	29:22:060401:169	Сооружение	Архангельская область, г Архангельск, ул Ленина, д 29	протяженность: 3088 м	_____	_____	Хозяйственное	11284114.23
103	29:22:060401:170	Здание	Архангельская область, г Архангельск, ул Ленина, д 29	площадь: 190.8 кв.м	_____	_____	Нежилое	930069.16
104	29:22:060401:171	Здание	Архангельская область, г Архангельск, ул Ленина, д 29	площадь: 65.1 кв.м	_____	_____	Нежилое	508448.38
105	29:22:060401:172	Здание	Архангельская область, г Архангельск, ул Ленина, д 29	площадь: 320.6 кв.м	_____	_____	Нежилое	1468439.96

\_\_\_\_\_

полное наименование должности

М.П.

\_\_\_\_\_

подпись

\_\_\_\_\_

инициалы, фамилия

КАДАСТРОВЫЙ ПЛАН ТЕРРИТОРИИ

Лист № 22	раздела 1	Всего листов раздела 1: 75	Всего разделов: 11	Всего листов: 1726
« 13 » февраля 2024 г. № КУВИ-001/2024-45622508				
Номер кадастрового квартала: 29:22:060401				

Номер п/п	Кадастровый номер объекта недвижимости	Вид объекта недвижимости	Адрес	Площадь или основная характеристика	Категория земель	Виды разрешенного использования	Назначение (проектируемое назначение)	Кадастровая стоимость (руб)
1	2	3	4	5	6	7	8	9
106	29:22:060401:173	Здание	Архангельская область, г Архангельск, ул Энтузиастов, д 40	площадь: 90.9 кв.м	_____	_____	Многоквартирный дом	413151.67
107	29:22:060401:174	Здание	163009, Архангельская область, г Архангельск, ул Энтузиастов, д 42	площадь: 359.3 кв.м	_____	_____	Многоквартирный дом	1633062.67
108	29:22:060401:178	Здание	Архангельская область, г Архангельск, ул Энтузиастов, д 55	площадь: 37.5 кв.м	_____	_____	Жилое	189424.68
109	29:22:060401:179	Здание	Архангельская область, г Архангельск, ул Прокопия Галушина, д 24	площадь: 12248.3 кв.м	_____	_____	Многоквартирный дом	336697837.33
110	29:22:060401:180	Здание	Архангельская область, г Архангельск, ул Прокопия Галушина, д 24, корп 1	площадь: 5326.5 кв.м	_____	_____	Многоквартирный дом	246596549.08

\_\_\_\_\_

полное наименование должности

М.П.

\_\_\_\_\_

подпись

\_\_\_\_\_

инициалы, фамилия

КАДАСТРОВЫЙ ПЛАН ТЕРРИТОРИИ

Лист № 23	раздела 1	Всего листов раздела 1: 75	Всего разделов: 11	Всего листов: 1726
« 13 » февраля 2024 г. № КУВИ-001/2024-45622508				
Номер кадастрового квартала: 29:22:060401				

Номер п/п	Кадастровый номер объекта недвижимости	Вид объекта недвижимости	Адрес	Площадь или основная характеристика	Категория земель	Виды разрешенного использования	Назначение (проектируемое назначение)	Кадастровая стоимость (руб)
1	2	3	4	5	6	7	8	9
111	29:22:060401:181	Здание	Архангельская область, г Архангельск, ул Прокопия Галушина, д 32	площадь: 16689.8 кв.м	_____	_____	Многоквартирный дом	698984569.82
112	29:22:060401:182	Здание	Архангельская область, г Архангельск, ул Прокопия Галушина, д 32, строен 1	площадь: 55.1 кв.м	_____	_____	Нежилое	1267221.29
113	29:22:060401:183	Здание	Архангельская область, г Архангельск, ул Прокопия Галушина, д 32, корп 1	площадь: 2936.3 кв.м	_____	_____	Многоквартирный дом	64930321.74
114	29:22:060401:184	Здание	163015, Архангельская область, г Архангельск, ул Луговая, д 12	площадь: 55.5 кв.м	_____	_____	Жилое	271587.63
115	29:22:060401:185	Здание	Архангельская область, г Архангельск, ул Энтузиастов, д 44	площадь: 367.7 кв.м	_____	_____	Многоквартирный дом	2626236.96

\_\_\_\_\_

полное наименование должности

М.П.

\_\_\_\_\_

подпись

\_\_\_\_\_

инициалы, фамилия

КАДАСТРОВЫЙ ПЛАН ТЕРРИТОРИИ

Лист № 24	раздела 1	Всего листов раздела 1: 75	Всего разделов: 11	Всего листов: 1726
-----------	-----------	----------------------------	--------------------	--------------------

« 13 » февраля 2024 г. № КУВИ-001/2024-45622508

Номер кадастрового квартала: 29:22:060401

Номер п/п	Кадастровый номер объекта недвижимости	Вид объекта недвижимости	Адрес	Площадь или основная характеристика	Категория земель	Виды разрешенного использования	Назначение (проектируемое назначение)	Кадастровая стоимость (руб)
1	2	3	4	5	6	7	8	9
116	29:22:060401:186	Здание	Архангельская область, г Архангельск, ул Энтузиастов, д 44, корп 1	площадь: 716 кв.м	_____	_____	Многоквартирный дом	5076208.33
117	29:22:060401:187	Здание	Архангельская область, г Архангельск, ул Энтузиастов, д 44, корп 2	площадь: 338.4 кв.м	_____	_____	Многоквартирный дом	1538069.6
118	29:22:060401:188	Здание	Архангельская область, г Архангельск, ул Карпогорская, д 27	площадь: 755.5 кв.м	_____	_____	Нежилое	6706406.5
119	29:22:060401:189	Здание	Архангельская область, г Архангельск, пр-кт Московский, д 55	площадь: 17936.1 кв.м	_____	_____	Многоквартирный дом	498719038.79
120	29:22:060410:444	Земельный участок	Архангельская область, г Архангельск, ул Энтузиастов	660 +/-9	Земли населенных пунктов	Под строительство индивидуального жилого дома	_____	1153492.03

\_\_\_\_\_

полное наименование должности

М.П.

\_\_\_\_\_

подпись

\_\_\_\_\_

инициалы, фамилия

КАДАСТРОВЫЙ ПЛАН ТЕРРИТОРИИ

Лист № 25	раздела 1	Всего листов раздела 1: 75	Всего разделов: 11	Всего листов: 1726
« 13 » февраля 2024 г. № КУВИ-001/2024-45622508				
Номер кадастрового квартала: 29:22:060401				

Номер п/п	Кадастровый номер объекта недвижимости	Вид объекта недвижимости	Адрес	Площадь или основная характеристика	Категория земель	Виды разрешенного использования	Назначение (проектируемое назначение)	Кадастровая стоимость (руб)
1	2	3	4	5	6	7	8	9
121	29:22:000000:449	Сооружение	Архангельская область, г Архангельск	протяженность: 253 м	_____	_____	Промышленное	736580.61
122	29:22:000000:450	Сооружение	Архангельская область, г Архангельск, ул Прокопия Галушина, д 24, корп 1	протяженность: 64 м	_____	_____	Промышленное	78689.05
123	29:22:000000:451	Сооружение	Архангельская область, г Архангельск, ул Прокопия Галушина, д 24, корп 1	протяженность: 9 м	_____	_____	Промышленное	3836.59
124	29:22:000000:1773	Сооружение	Архангельская область, г Архангельск, ул Прокопия Галушина, д 24, корп 1	протяженность: 365 м	_____	_____	Промышленное	33224.71
125	29:22:000000:1774	Сооружение	Архангельская область, г Архангельск, ул Прокопия Галушина, д 24, корп 1	глубина: 1.7 м	_____	_____	Промышленное	77474.88

\_\_\_\_\_

полное наименование должности

М.П.

\_\_\_\_\_

подпись

\_\_\_\_\_

инициалы, фамилия

**КАДАСТРОВЫЙ ПЛАН ТЕРРИТОРИИ**

<b>Лист № 26</b>	<b>раздела 1</b>	<b>Всего листов раздела 1: 75</b>	<b>Всего разделов: 11</b>	<b>Всего листов: 1726</b>
« 13 » февраля 2024 г. № КУВИ-001/2024-45622508				
Номер кадастрового квартала: 29:22:060401				

Номер п/п	Кадастровый номер объекта недвижимости	Вид объекта недвижимости	Адрес	Площадь или основная характеристика	Категория земель	Виды разрешенного использования	Назначение (проектируемое назначение)	Кадастровая стоимость (руб)
1	2	3	4	5	6	7	8	9
126	29:22:000000:1785	Сооружение	Архангельская область, г Архангельск, ул Прокопия Галушина, д 28	протяженность: 44 м	_____	_____	сооружение	77657.98
127	29:22:060401:2547	Земельный участок	Архангельская область, г Архангельск, ул Карпогорская	1267 +/-12	Земли населенных пунктов	Объекты дорожного сервиса	_____	1856223.32
128	29:22:060401:2553	Объект незавершенного строительства	163002, Архангельская область, г Архангельск, ул Карпогорская	площадь застройки: 1475.7 кв.м	_____	_____	объект незавершенного строительства	873889.42
129	29:22:060401:2557	Земельный участок	163002, Архангельская область, г Архангельск, ул Карпогорская, д 27	844 +/-10	Земли населенных пунктов	Для эксплуатации двухэтажного здания гаражей индивидуального транспорта на 24 бокса	_____	450852.42
130	29:22:060401:2710	Земельный участок	Архангельская область, г Архангельск	3013 +/-47	Земли населенных пунктов	Для строительства многоэтажных домов	_____	6165370.12

\_\_\_\_\_

полное наименование должности

М.П.

\_\_\_\_\_

подпись

\_\_\_\_\_

инициалы, фамилия



КАДАСТРОВЫЙ ПЛАН ТЕРРИТОРИИ

Лист № 27	раздела 1	Всего листов раздела 1: 75	Всего разделов: 11	Всего листов: 1726
-----------	-----------	----------------------------	--------------------	--------------------

« 13 » февраля 2024 г. № КУВИ-001/2024-45622508

Номер кадастрового квартала: 29:22:060401

Номер п/п	Кадастровый номер объекта недвижимости	Вид объекта недвижимости	Адрес	Площадь или основная характеристика	Категория земель	Виды разрешенного использования	Назначение (проектируемое назначение)	Кадастровая стоимость (руб)
1	2	3	4	5	6	7	8	9
131	29:22:060401:2711	Земельный участок	Архангельская область, г Архангельск	13109 +/-48	Земли населенных пунктов	Для строительства многоквартирных домов	_____	20118280
132	29:22:060401:2712	Земельный участок	Архангельская область, г Архангельск	22565 +/-53	Земли населенных пунктов	Для размещения образовательных учреждений	_____	9505474.32
133	29:22:060401:2713	Земельный участок	Архангельская область, г Архангельск	19210 +/-49	Земли населенных пунктов	Для строительства здания детского сада	_____	8329261.06
134	29:22:060401:2715	Земельный участок	163002, Архангельская область, г Архангельск, пр-кт Московский, д 59	6193 +/-28	Земли населенных пунктов	Для эксплуатации комплекса зданий производственной базы	_____	2844632.21
135	29:22:060401:2716	Земельный участок	163002, Архангельская область, г Архангельск, пр-кт Московский, д 59	10353 +/-36	Земли населенных пунктов	Для эксплуатации комплекса зданий производственной базы	_____	4318163.64

\_\_\_\_\_

полное наименование должности

М.П.

\_\_\_\_\_

подпись

\_\_\_\_\_

инициалы, фамилия

КАДАСТРОВЫЙ ПЛАН ТЕРРИТОРИИ

Лист № 28	раздела 1	Всего листов раздела 1: 75	Всего разделов: 11	Всего листов: 1726
-----------	-----------	----------------------------	--------------------	--------------------

« 13 » февраля 2024 г. № КУВИ-001/2024-45622508

Номер кадастрового квартала: 29:22:060401

Номер п/п	Кадастровый номер объекта недвижимости	Вид объекта недвижимости	Адрес	Площадь или основная характеристика	Категория земель	Виды разрешенного использования	Назначение (проектируемое назначение)	Кадастровая стоимость (руб)
1	2	3	4	5	6	7	8	9
136	29:22:060401:2719	Земельный участок	Архангельская область, г Архангельск, пр-кт Московский	2350 +/-17	Земли населенных пунктов	Для муниципальных нужд: инженерной подготовки территории, предназначенной для жилищного строительства	_____	4808702.21
137	29:22:060401:2720	Земельный участок	Архангельская область, г Архангельск, пр-кт Московский	1617 +/-14	Земли населенных пунктов	Магазины	_____	3417435.71
138	29:22:060401:2721	Земельный участок	Архангельская область, г Архангельск, пр-кт Московский	3645 +/-21	Земли населенных пунктов	Для эксплуатации пр. Московского (от ул. Энтузиастов до ул. Ленина)	_____	924627.15
139	29:22:060401:2723	Земельный участок	Архангельская область, г Архангельск, пр-кт Московский	80 +/-3	Земли населенных пунктов	Для строительства трансформаторной подстанции (коммунальное обслуживание)	_____	20646.58
140	29:22:060401:2724	Земельный участок	163000, Архангельская область, г Архангельск, пр-кт Московский	1562 +/-14	Земли населенных пунктов	Магазины	_____	3325292.72

\_\_\_\_\_

полное наименование должности

М.П.

\_\_\_\_\_

подпись

\_\_\_\_\_

инициалы, фамилия

КАДАСТРОВЫЙ ПЛАН ТЕРРИТОРИИ

Лист № 29	раздела 1	Всего листов раздела 1: 75	Всего разделов: 11	Всего листов: 1726
« 13 » февраля 2024 г. № КУВИ-001/2024-45622508				
Номер кадастрового квартала: 29:22:060401				

Номер п/п	Кадастровый номер объекта недвижимости	Вид объекта недвижимости	Адрес	Площадь или основная характеристика	Категория земель	Виды разрешенного использования	Назначение (проектируемое назначение)	Кадастровая стоимость (руб)
1	2	3	4	5	6	7	8	9
141	29:22:060401:2725	Здание	Архангельская область, г Архангельск, пр-кт Московский, д 57	площадь: 6157.5 кв.м	_____	_____	Многоквартирный дом	277434092.87
142	29:22:060401:2813	Сооружение	Архангельская область, г Архангельск, пр-кт Московский, д 57	протяженность: 274 м	_____	_____	1.1 сооружения электроэнергетики	1356123.51
143	29:22:060401:2814	Сооружение	Архангельская область, г Архангельск, пр-кт Московский	протяженность: 75 м	_____	_____	10.1. сооружения водозаборные	171014.29
144	29:22:060401:2815	Сооружение	Архангельская область, г Архангельск, пр-кт Московский	протяженность: 138 м	_____	_____	10.3. сооружения канализации	313895.54
145	29:22:060401:2816	Сооружение	Архангельская область, г Архангельск, пр-кт Московский	протяженность: 454 м	_____	_____	10.3. сооружения канализации	1032670.82

\_\_\_\_\_

полное наименование должности

М.П.

\_\_\_\_\_

подпись

\_\_\_\_\_

инициалы, фамилия

КАДАСТРОВЫЙ ПЛАН ТЕРРИТОРИИ

Лист № 30	раздела 1	Всего листов раздела 1: 75	Всего разделов: 11	Всего листов: 1726
-----------	-----------	----------------------------	--------------------	--------------------

« 13 » февраля 2024 г. № КУВИ-001/2024-45622508

Номер кадастрового квартала: 29:22:060401

Номер п/п	Кадастровый номер объекта недвижимости	Вид объекта недвижимости	Адрес	Площадь или основная характеристика	Категория земель	Виды разрешенного использования	Назначение (проектируемое назначение)	Кадастровая стоимость (руб)
1	2	3	4	5	6	7	8	9
146	29:22:060401:2817	Сооружение	Архангельская область, г Архангельск, ул Энтузиастов, д 46	протяженность: 57 м	_____	_____	Линии электропередач	1335.51
147	29:22:060401:2820	Земельный участок	163002, Архангельская область, г Архангельск, ул Карпогорская	5765 +/-27	Земли населенных пунктов	Транспорт	_____	1462407.55
148	29:22:060401:2821	Сооружение	163000, Архангельская область, г Архангельск	протяженность: 2600 м	_____	_____	10 Сооружение коммунального хозяйства	1264667.04
149	29:22:060401:2822	Земельный участок	163002, Архангельская область, г Архангельск, ул Карпогорская	1914 +/-15	Земли населенных пунктов	Транспорт	_____	485524.38
150	29:22:060401:2823	Земельный участок	163002, Архангельская область, г Архангельск, ул Карпогорская	14925 +/-43	Земли населенных пунктов	Транспорт	_____	3786024.75

\_\_\_\_\_

полное наименование должности

М.П.

\_\_\_\_\_

подпись

\_\_\_\_\_

инициалы, фамилия

КАДАСТРОВЫЙ ПЛАН ТЕРРИТОРИИ

Лист № 31	раздела 1	Всего листов раздела 1: 75	Всего разделов: 11	Всего листов: 1726
« 13 » февраля 2024 г. № КУВИ-001/2024-45622508				
Номер кадастрового квартала: 29:22:060401				

Номер п/п	Кадастровый номер объекта недвижимости	Вид объекта недвижимости	Адрес	Площадь или основная характеристика	Категория земель	Виды разрешенного использования	Назначение (проектируемое назначение)	Кадастровая стоимость (руб)
1	2	3	4	5	6	7	8	9
151	29:22:060401:2824	Земельный участок	Архангельская область, г Архангельск, пр-кт Московский	3495 +/-124	Земли населенных пунктов	Для размещения многоэтажных жилых домов	_____	7151665.63
152	29:22:060401:2825	Земельный участок	Архангельская область, г Архангельск, пр-кт Московский	13907 +/-41	Земли населенных пунктов	Транспорт	_____	3527788.69
153	29:22:060401:2826	Земельный участок	Архангельская область, г Архангельск, пр-кт Московский	2852 +/-19	Земли населенных пунктов	Для муниципальных нужд: инженерной подготовки территории, предназначенной для жилищного строительства	_____	5835922.86
154	29:22:060401:2827	Сооружение	163000, Архангельская область, г Архангельск	протяженность: 1565 м	_____	_____	10 Сооружение коммунального хозяйства	711321.61
155	29:22:060401:2829	Здание	163015, Архангельская область, г Архангельск, ул Ленина, д 27, корп 1	площадь: 1481.8 кв.м	_____	_____	Нежилое	26730554.49

\_\_\_\_\_

полное наименование должности

М.П.

\_\_\_\_\_

подпись

\_\_\_\_\_

инициалы, фамилия

КАДАСТРОВЫЙ ПЛАН ТЕРРИТОРИИ

Лист № 32	раздела 1	Всего листов раздела 1: 75	Всего разделов: 11	Всего листов: 1726
-----------	-----------	----------------------------	--------------------	--------------------

« 13 » февраля 2024 г. № КУВИ-001/2024-45622508

Номер кадастрового квартала: 29:22:060401

Номер п/п	Кадастровый номер объекта недвижимости	Вид объекта недвижимости	Адрес	Площадь или основная характеристика	Категория земель	Виды разрешенного использования	Назначение (проектируемое назначение)	Кадастровая стоимость (руб)
1	2	3	4	5	6	7	8	9
156	29:22:060401:2830	Земельный участок	163015, Архангельская область, г Архангельск, гск Московский	3893 +/-22	Земли населенных пунктов	для размещения объекта розничной торговли	_____	8572349.36
157	29:22:060401:2832	Земельный участок	Архангельская область, г Архангельск, пр-кт Московский	9738 +/-35	Земли населенных пунктов	для размещения многоэтажных жилых домов	_____	16140419.21
158	29:22:060401:2833	Земельный участок	Архангельская область, г Архангельск, пр-кт Московский	4835 +/-32	Земли населенных пунктов	для размещения многоэтажных жилых домов	_____	9398966.57
159	29:22:060401:2834	Земельный участок	Архангельская область, г Архангельск, пр-кт Московский	5520 +/-26	Земли населенных пунктов	для размещения многоэтажных жилых домов	_____	10391707.8
160	29:22:060401:2835	Земельный участок	Архангельская область, г Архангельск, пр-кт Московский	3440 +/-21	Земли населенных пунктов	для размещения многоэтажных жилых домов	_____	7039121.54

\_\_\_\_\_

полное наименование должности

М.П.

\_\_\_\_\_

подпись

\_\_\_\_\_

инициалы, фамилия

**КАДАСТРОВЫЙ ПЛАН ТЕРРИТОРИИ**

<b>Лист № 33</b>	<b>раздела 1</b>	<b>Всего листов раздела 1: 75</b>	<b>Всего разделов: 11</b>	<b>Всего листов: 1726</b>
« 13 » февраля 2024 г. № КУВИ-001/2024-45622508				
Номер кадастрового квартала: 29:22:060401				

Номер п/п	Кадастровый номер объекта недвижимости	Вид объекта недвижимости	Адрес	Площадь или основная характеристика	Категория земель	Виды разрешенного использования	Назначение (проектируемое назначение)	Кадастровая стоимость (руб)
1	2	3	4	5	6	7	8	9
161	29:22:060401:2836	Сооружение	Архангельская область, г Архангельск, ул Прокопия Галушина	протяженность: 396 м	_____	_____	7.4 Сооружения дорожного транспорта	1432139.94
162	29:22:060401:2839	Земельный участок	163002, Архангельская область, г Архангельск, ул Карпогорская	25000 +/-55	Земли населенных пунктов	Для размещения образовательных учреждений	_____	10325526.84
163	29:22:060401:2840	Земельный участок	163002, Архангельская область, г Архангельск, ул Карпогорская	18775 +/-48	Земли населенных пунктов	Для размещения многоэтажных жилых домов	_____	26508738.3
164	29:22:060401:2844	Здание	Архангельская область, г Архангельск, ул Карпогорская, д 32	площадь: 14160.1 кв.м	_____	_____	Многоквартирный дом	671633790.81
165	29:22:060401:3035	Сооружение	Архангельская область, г Архангельск, ул Карпогорская	протяженность: 208 м	_____	_____	10 Сооружение коммунального хозяйства	553326.23

\_\_\_\_\_

полное наименование должности

М.П.

\_\_\_\_\_

подпись

\_\_\_\_\_

инициалы, фамилия

КАДАСТРОВЫЙ ПЛАН ТЕРРИТОРИИ

Лист № 34	раздела 1	Всего листов раздела 1: 75	Всего разделов: 11	Всего листов: 1726
« 13 » февраля 2024 г. № КУВИ-001/2024-45622508				
Номер кадастрового квартала: 29:22:060401				

Номер п/п	Кадастровый номер объекта недвижимости	Вид объекта недвижимости	Адрес	Площадь или основная характеристика	Категория земель	Виды разрешенного использования	Назначение (проектируемое назначение)	Кадастровая стоимость (руб)
1	2	3	4	5	6	7	8	9
166	29:22:060401:3036	Сооружение	Архангельская область, г Архангельск, ул Карпогорская	протяженность: 221 м	_____	_____	10.3. Сооружения канализации	543446.25
167	29:22:060401:3037	Сооружение	Архангельская область, г Архангельск, ул Карпогорская	протяженность: 36 м	_____	_____	10.3. Сооружения канализации	88525.18
168	29:22:060401:3038	Сооружение	Архангельская область, г Архангельск, ул Карпогорская	протяженность: 502 м	_____	_____	10.3. Сооружения канализации	1234434.47
169	29:22:060401:3039	Сооружение	Архангельская область, г Архангельск, ул Карпогорская	протяженность: 51 м	_____	_____	10.3. Сооружения канализации	125410.67
170	29:22:060401:3040	Сооружение	Архангельская область, г Архангельск, ул Карпогорская	протяженность: 128 м	_____	_____	7.8 Сооружения связи	85744.83

\_\_\_\_\_

полное наименование должности

М.П.

\_\_\_\_\_

подпись

\_\_\_\_\_

инициалы, фамилия



КАДАСТРОВЫЙ ПЛАН ТЕРРИТОРИИ

Лист № 35	раздела 1	Всего листов раздела 1: 75	Всего разделов: 11	Всего листов: 1726
-----------	-----------	----------------------------	--------------------	--------------------

« 13 » февраля 2024 г. № КУВИ-001/2024-45622508

Номер кадастрового квартала: 29:22:060401

Номер п/п	Кадастровый номер объекта недвижимости	Вид объекта недвижимости	Адрес	Площадь или основная характеристика	Категория земель	Виды разрешенного использования	Назначение (проектируемое назначение)	Кадастровая стоимость (руб)
1	2	3	4	5	6	7	8	9
171	29:22:060401:3042	Здание	Архангельская область, г Архангельск, пр-кт Московский, д 55, корп 2	площадь: 8756.2 кв.м	—	—	Многоквартирный дом	382943509.11
172	29:22:060401:3231	Сооружение	Архангельская область, г Архангельск, пр-кт Московский	протяженность: 100 м	—	—	10.3 Сооружения канализации	245903.28
173	29:22:060401:3232	Сооружение	Архангельская область, г Архангельск, пр-кт Московский	протяженность: 36 м	—	—	10.1 Сооружения водозаборные	88525.18
174	29:22:060401:3233	Сооружение	Архангельская область, г Архангельск, ул Карпогорская	протяженность: 396 м	—	—	1.1. сооружения электроэнергетики	73895.39
175	29:22:060401:3234	Здание	Архангельская область, г Архангельск, пр-кт Московский, д 55, корп 3	площадь: 4630.6 кв.м	—	—	Многоквартирный дом	229549053.79

\_\_\_\_\_

полное наименование должности

М.П.

\_\_\_\_\_

подпись

\_\_\_\_\_

инициалы, фамилия

КАДАСТРОВЫЙ ПЛАН ТЕРРИТОРИИ

Лист № 36	раздела 1	Всего листов раздела 1: 75	Всего разделов: 11	Всего листов: 1726
« 13 » февраля 2024 г. № КУВИ-001/2024-45622508				
Номер кадастрового квартала: 29:22:060401				

Номер п/п	Кадастровый номер объекта недвижимости	Вид объекта недвижимости	Адрес	Площадь или основная характеристика	Категория земель	Виды разрешенного использования	Назначение (проектируемое назначение)	Кадастровая стоимость (руб)
1	2	3	4	5	6	7	8	9
176	29:22:060401:3319	Сооружение	Архангельская область, г Архангельск, пр-кт Московский	протяженность: 40 м	_____	_____	10.3 Сооружения канализации	98361.31
177	29:22:060401:3320	Сооружение	Архангельская область, г Архангельск, пр-кт Московский	протяженность: 212 м	_____	_____	10.3. Сооружения канализации	521314.95
178	29:22:060401:3321	Сооружение	Архангельская область, г Архангельск, пр-кт Московский	протяженность: 271 м	_____	_____	10.1 Сооружения водозаборные	720920.23
179	29:22:060401:3449	Здание	163002, Архангельская область, г Архангельск, ул Карпогорская, д 31, строен 1	площадь: 1471.6 кв.м	_____	_____	Нежилое	14430133.16
180	29:22:060401:3451	Земельный участок	163015, Архангельская область, г Архангельск, ул Ленина	10623 +/-36	Земли населенных пунктов	для обслуживания автотранспорта	_____	3528614.33

\_\_\_\_\_

полное наименование должности

М.П.

\_\_\_\_\_

подпись

\_\_\_\_\_

инициалы, фамилия

КАДАСТРОВЫЙ ПЛАН ТЕРРИТОРИИ

Лист № 37	раздела 1	Всего листов раздела 1: 75	Всего разделов: 11	Всего листов: 1726
« 13 » февраля 2024 г. № КУВИ-001/2024-45622508				
Номер кадастрового квартала: 29:22:060401				

Номер п/п	Кадастровый номер объекта недвижимости	Вид объекта недвижимости	Адрес	Площадь или основная характеристика	Категория земель	Виды разрешенного использования	Назначение (проектируемое назначение)	Кадастровая стоимость (руб)
1	2	3	4	5	6	7	8	9
181	29:22:060401:3453	Сооружение	Архангельская область, г Архангельск	протяженность: 27 м	_____	_____	10) Сооружения коммунального хозяйства	76956.43
182	29:22:060401:3454	Сооружение	Архангельская область, г Архангельск, пр Московский	протяженность: 128 м	_____	_____	10) Сооружения коммунального хозяйства	326559.56
183	29:22:060401:3455	Сооружение	Архангельская область	протяженность: 11 м	_____	_____	10) Сооружения коммунального хозяйства	28063.71
184	29:22:060401:3456	Сооружение	Архангельская область, г Архангельск	протяженность: 26 м	_____	_____	10) Сооружения коммунального хозяйства	5029.22
185	29:22:060401:3457	Сооружение	Архангельская область	протяженность: 21 м	_____	_____	10) Сооружения коммунального хозяйства	122278.2

\_\_\_\_\_

полное наименование должности

М.П.

\_\_\_\_\_

подпись

\_\_\_\_\_

инициалы, фамилия

КАДАСТРОВЫЙ ПЛАН ТЕРРИТОРИИ

Лист № 38	раздела 1	Всего листов раздела 1: 75	Всего разделов: 11	Всего листов: 1726
« 13 » февраля 2024 г. № КУВИ-001/2024-45622508				
Номер кадастрового квартала: 29:22:060401				

Номер п/п	Кадастровый номер объекта недвижимости	Вид объекта недвижимости	Адрес	Площадь или основная характеристика	Категория земель	Виды разрешенного использования	Назначение (проектируемое назначение)	Кадастровая стоимость (руб)
1	2	3	4	5	6	7	8	9
186	29:22:060401:3460	Здание	Архангельская область	площадь: 937.3 кв.м	_____	_____	Нежилое	26907013.2
187	29:22:060401:3466	Земельный участок	Архангельская область, г Архангельск, пр-кт Московский	3620 +/-21	Земли населенных пунктов	для размещения многоэтажных жилых домов	_____	7407447.67
188	29:22:060401:3468	Здание	163009, Архангельская область, г Архангельск, пр-кт Московский, д 55, корп 4, муниципальное образование "Город Архангельск"	площадь: 6378.2 кв.м	_____	_____	Многоквартирный дом	296749037.86
189	29:22:060401:3591	Сооружение	Архангельская область, г Архангельск, пр-кт Московский	протяженность: 31 м	_____	_____	10.3. Сооружения канализации	79088.64
190	29:22:060401:3592	Сооружение	Архангельская область, г Архангельск, пр-кт Московский	протяженность: 49 м	_____	_____	10.3. Сооружения канализации	125011.08

\_\_\_\_\_

полное наименование должности

М.П.

\_\_\_\_\_

подпись

\_\_\_\_\_

инициалы, фамилия

КАДАСТРОВЫЙ ПЛАН ТЕРРИТОРИИ

Лист № 39	раздела 1	Всего листов раздела 1: 75	Всего разделов: 11	Всего листов: 1726
« 13 » февраля 2024 г. № КУВИ-001/2024-45622508				
Номер кадастрового квартала: 29:22:060401				

Номер п/п	Кадастровый номер объекта недвижимости	Вид объекта недвижимости	Адрес	Площадь или основная характеристика	Категория земель	Виды разрешенного использования	Назначение (проектируемое назначение)	Кадастровая стоимость (руб)
1	2	3	4	5	6	7	8	9
191	29:22:060401:3595	Сооружение	Архангельская область, г Архангельск, пр-кт Московский	протяженность: 37 м	_____	_____	7.7. Сооружения трубопроводного транспорта	105458.81
192	29:22:060401:3596	Здание	163002, Архангельская область, г Архангельск, ул Карпогорская, д 32, стр 1	площадь: 53.2 кв.м	_____	_____	Нежилое	1398313.15
193	29:22:060401:3617	Земельный участок	163002, Архангельская область, г Архангельск, ул Карпогорская	1271 +/-12	Земли населенных пунктов	специальная деятельность	_____	328064.33
194	29:22:060401:3619	Сооружение	Архангельская область, г Архангельск	протяженность: 243 м	_____	_____	1.1. сооружения электроэнергетики	30520.33
195	29:22:060401:3621	Здание	163002, Архангельская область, г Архангельск, ул Карпогорская, д 37	площадь: 1418.2 кв.м	_____	_____	Нежилое	14044573.78

\_\_\_\_\_

полное наименование должности

М.П.

\_\_\_\_\_

подпись

\_\_\_\_\_

инициалы, фамилия

КАДАСТРОВЫЙ ПЛАН ТЕРРИТОРИИ

Лист № 40	раздела 1	Всего листов раздела 1: 75	Всего разделов: 11	Всего листов: 1726
-----------	-----------	----------------------------	--------------------	--------------------

« 13 » февраля 2024 г. № КУВИ-001/2024-45622508

Номер кадастрового квартала: 29:22:060401

Номер п/п	Кадастровый номер объекта недвижимости	Вид объекта недвижимости	Адрес	Площадь или основная характеристика	Категория земель	Виды разрешенного использования	Назначение (проектируемое назначение)	Кадастровая стоимость (руб)
1	2	3	4	5	6	7	8	9
196	29:22:060401:3622	Здание	163065, Архангельская область, г Архангельск, пр-кт Московский, д 55, корп 3	площадь: 35.3 кв.м	—	—	Нежилое	739685.17
197	29:22:060401:3623	Здание	Архангельская область, г Архангельск, пр-кт Московский, д 55, корп 2, строен 1	площадь: 35.3 кв.м	—	—	Нежилое	739685.17
198	29:22:060401:3625	Здание	163065, Архангельская область, г Архангельск, пр-кт Московский, д 55, корп 5	площадь: 9027.4 кв.м	—	—	Многоквартирный дом	407404298.46
199	29:22:060401:3808	Сооружение	163065, Архангельская область, г Архангельск, пр-кт Московский, д 55, корп 5	протяженность: 73 м	—	—	10.3. Сооружения канализации	201948.07
200	29:22:060401:3809	Сооружение	163065, Архангельская область, г Архангельск, пр-кт Московский, д 55, корп 5	протяженность: 30 м	—	—	10.3. Сооружения канализации	82992.36

\_\_\_\_\_

полное наименование должности

М.П.

\_\_\_\_\_

подпись

\_\_\_\_\_

инициалы, фамилия

КАДАСТРОВЫЙ ПЛАН ТЕРРИТОРИИ

Лист № 41	раздела 1	Всего листов раздела 1: 75	Всего разделов: 11	Всего листов: 1726
-----------	-----------	----------------------------	--------------------	--------------------

« 13 » февраля 2024 г. № КУВИ-001/2024-45622508

Номер кадастрового квартала: 29:22:060401

Номер п/п	Кадастровый номер объекта недвижимости	Вид объекта недвижимости	Адрес	Площадь или основная характеристика	Категория земель	Виды разрешенного использования	Назначение (проектируемое назначение)	Кадастровая стоимость (руб)
1	2	3	4	5	6	7	8	9
201	29:22:060401:3810	Здание	Архангельская область, г Архангельск, ул Карпогорская, д 28	площадь: 8047.7 кв.м	_____	_____	Многоквартирный дом	363190683.11
202	29:22:060401:3923	Сооружение	Архангельская область, г Архангельск, ул Карпогорская	протяженность: 64 м	_____	_____	10.3. Сооружения канализации	177050.36
203	29:22:060401:3924	Сооружение	Архангельская область, г Архангельск, ул Карпогорская	протяженность: 45 м	_____	_____	10) Сооружения коммунального хозяйства	9318.85
204	29:22:060401:3925	Сооружение	Архангельская область, г Архангельск, ул Карпогорская	протяженность: 163 м	_____	_____	10.3. Сооружения канализации	450925.14
205	29:22:060401:3926	Сооружение	Архангельская область, г Архангельск, ул Карпогорская	протяженность: 8 м	_____	_____	10) Сооружения коммунального хозяйства	25842.16

\_\_\_\_\_ полное наименование должности

М.П.

\_\_\_\_\_ подпись

\_\_\_\_\_ инициалы, фамилия

КАДАСТРОВЫЙ ПЛАН ТЕРРИТОРИИ

Лист № 42	раздела 1	Всего листов раздела 1: 75	Всего разделов: 11	Всего листов: 1726
« 13 » февраля 2024 г. № КУВИ-001/2024-45622508				
Номер кадастрового квартала: 29:22:060401				

Номер п/п	Кадастровый номер объекта недвижимости	Вид объекта недвижимости	Адрес	Площадь или основная характеристика	Категория земель	Виды разрешенного использования	Назначение (проектируемое назначение)	Кадастровая стоимость (руб)
1	2	3	4	5	6	7	8	9
206	29:22:060401:3927	Земельный участок	Архангельская область, г Архангельск, ул Карпогорская	15149 +/-43	Земли населенных пунктов	для строительства многоэтажных домов	_____	22629077.36
207	29:22:060401:3928	Здание	163065, Архангельская область, г Архангельск, пр-кт Московский, д 55, корп 6	площадь: 5068.7 кв.м	_____	_____	Многоквартирный дом	261958834.24
208	29:22:060401:4031	Здание	163065, Архангельская область, г Архангельск, пр-кт Московский, д 55, корп 1	площадь: 3297.5 кв.м	_____	_____	Многоквартирный дом	109937195.27
209	29:22:060401:4083	Сооружение	Архангельская область, г Архангельск, пр-кт Московский	протяженность: 333 м	_____	_____	10) Сооружения коммунального хозяйства	68959.48
210	29:22:060401:4084	Сооружение	Архангельская область, г Архангельск, пр-кт Московский	протяженность: 223 м	_____	_____	10) Сооружения коммунального хозяйства	47702.49

\_\_\_\_\_

полное наименование должности

М.П.

\_\_\_\_\_

подпись

\_\_\_\_\_

инициалы, фамилия



КАДАСТРОВЫЙ ПЛАН ТЕРРИТОРИИ

Лист № 43	раздела 1	Всего листов раздела 1: 75	Всего разделов: 11	Всего листов: 1726
« 13 » февраля 2024 г. № КУВИ-001/2024-45622508				
Номер кадастрового квартала: 29:22:060401				

Номер п/п	Кадастровый номер объекта недвижимости	Вид объекта недвижимости	Адрес	Площадь или основная характеристика	Категория земель	Виды разрешенного использования	Назначение (проектируемое назначение)	Кадастровая стоимость (руб)
1	2	3	4	5	6	7	8	9
211	29:22:060401:4085	Сооружение	Архангельская область, г Архангельск, пр-кт Московский	протяженность: 20 м	_____	_____	10) Сооружения коммунального хозяйства	68405.72
212	29:22:060401:4086	Сооружение	Архангельская область, г Архангельск, пр-кт Московский	протяженность: 99 м	_____	_____	10.3. Сооружения канализации	283003.94
213	29:22:060401:4087	Сооружение	Архангельская область, г Архангельск, пр-кт Московский	протяженность: 288 м	_____	_____	10.3. Сооружения канализации	823284.18
214	29:22:060401:4088	Сооружение	Архангельская область, г Архангельск, пр-кт Московский	протяженность: 80 м	_____	_____	10) Сооружения коммунального хозяйства	273622.86
215	29:22:060401:4089	Сооружение	Архангельская область, г Архангельск, пр-кт Московский	протяженность: 70 м	_____	_____	10.3. Сооружения канализации	200103.79

\_\_\_\_\_

полное наименование должности

М.П.

\_\_\_\_\_

подпись

\_\_\_\_\_

инициалы, фамилия

КАДАСТРОВЫЙ ПЛАН ТЕРРИТОРИИ

Лист № 44	раздела 1	Всего листов раздела 1: 75	Всего разделов: 11	Всего листов: 1726
« 13 » февраля 2024 г. № КУВИ-001/2024-45622508				
Номер кадастрового квартала: 29:22:060401				

Номер п/п	Кадастровый номер объекта недвижимости	Вид объекта недвижимости	Адрес	Площадь или основная характеристика	Категория земель	Виды разрешенного использования	Назначение (проектируемое назначение)	Кадастровая стоимость (руб)
1	2	3	4	5	6	7	8	9
216	29:22:060401:4093	Земельный участок	Архангельская область, г Архангельск, ул Карпогорская, з/у 34	14782 +/-49	Земли населенных пунктов	Многоэтажная жилая застройка (высотная застройка)	_____	22080864.84
217	29:22:060401:4094	Здание	163002, Архангельская область, г Архангельск, ул Карпогорская, д 30	площадь: 5230.8 кв.м	_____	_____	Нежилое	92027634.41
218	29:22:060401:4095	Сооружение	163002, Архангельская область, г Архангельск	протяженность: 187 м	_____	_____	10) сооружения коммунального хозяйства	639593.44
219	29:22:060401:4096	Сооружение	163002, Архангельская область, г Архангельск	протяженность: 142 м	_____	_____	10.3. сооружения канализации	405924.84
220	29:22:060401:4097	Сооружение	163002, Архангельская область, г Архангельск	протяженность: 155 м	_____	_____	10.3. сооружения канализации	443086.97

\_\_\_\_\_

полное наименование должности

М.П.

\_\_\_\_\_

подпись

\_\_\_\_\_

инициалы, фамилия

КАДАСТРОВЫЙ ПЛАН ТЕРРИТОРИИ

Лист № 45	раздела 1	Всего листов раздела 1: 75	Всего разделов: 11	Всего листов: 1726
« 13 » февраля 2024 г. № КУВИ-001/2024-45622508				
Номер кадастрового квартала: 29:22:060401				

Номер п/п	Кадастровый номер объекта недвижимости	Вид объекта недвижимости	Адрес	Площадь или основная характеристика	Категория земель	Виды разрешенного использования	Назначение (проектируемое назначение)	Кадастровая стоимость (руб)
1	2	3	4	5	6	7	8	9
221	29:22:060401:4098	Сооружение	163002, Архангельская область, г Архангельск	протяженность: 446 м	_____	_____	1.1. сооружения электроэнергетики	95404.98
222	29:22:060401:4099	Сооружение	163002, Архангельская область, г Архангельск	протяженность: 96 м	_____	_____	1.1. сооружения электроэнергетики	20535.6
223	29:22:060401:4100	Сооружение	163002, Архангельская область, г Архангельск	протяженность: 46 м	_____	_____	10) сооружения коммунального хозяйства	308024.62
224	29:22:060401:4101	Земельный участок	163065, Архангельская область, г Архангельск, ул Прокопия Галушина, д 32, корп 1	5161 +/-25	Земли населенных пунктов	среднеэтажная жилая застройка	_____	5251087.02
225	29:22:060401:4102	Земельный участок	163065, Архангельская область, г Архангельск, ул Прокопия Галушина, д 30	7670 +/-31	Земли населенных пунктов	многоэтажная жилая застройка (высотная застройка)	_____	13340567.7

\_\_\_\_\_

полное наименование должности

М.П.

\_\_\_\_\_

подпись

\_\_\_\_\_

инициалы, фамилия

КАДАСТРОВЫЙ ПЛАН ТЕРРИТОРИИ

Лист № 46	раздела 1	Всего листов раздела 1: 75	Всего разделов: 11	Всего листов: 1726
-----------	-----------	----------------------------	--------------------	--------------------

« 13 » февраля 2024 г. № КУВИ-001/2024-45622508

Номер кадастрового квартала: 29:22:060401

Номер п/п	Кадастровый номер объекта недвижимости	Вид объекта недвижимости	Адрес	Площадь или основная характеристика	Категория земель	Виды разрешенного использования	Назначение (проектируемое назначение)	Кадастровая стоимость (руб)
1	2	3	4	5	6	7	8	9
226	29:22:060401:4103	Земельный участок	163065, Архангельская область, г Архангельск, ул Прокопия Галушина, д 30, корп 2	2998 +/-19	Земли населенных пунктов	многоэтажная жилая застройка (высотная застройка)	_____	6134676.27
227	29:22:060401:4104	Земельный участок	163065, Архангельская область, г Архангельск, пр-кт Московский, д 55	6513 +/-28	Земли населенных пунктов	многоэтажная жилая застройка (высотная застройка)	_____	11727994.99
228	29:22:060401:4106	Земельный участок	Архангельская область, г Архангельск, ул Карпогорская	18 +/-1	Земли населенных пунктов	для эксплуатации гаража (гаражный бокс №133)	_____	9899.11
229	29:22:060401:4107	Земельный участок	Архангельская область, г Архангельск, ул Карпогорская	18 +/-1	Земли населенных пунктов	Для эксплуатации гаража (гаражный бокс №132)	_____	9789.12
230	29:22:060401:4108	Земельный участок	Архангельская область, г Архангельск, ул Карпогорская	18 +/-2	Земли населенных пунктов	для эксплуатации гаража	_____	9789.12

\_\_\_\_\_

полное наименование должности

М.П.

\_\_\_\_\_

подпись

\_\_\_\_\_

инициалы, фамилия

КАДАСТРОВЫЙ ПЛАН ТЕРРИТОРИИ

Лист № 47	раздела 1	Всего листов раздела 1: 75	Всего разделов: 11	Всего листов: 1726
« 13 » февраля 2024 г. № КУВИ-001/2024-45622508				
Номер кадастрового квартала: 29:22:060401				

Номер п/п	Кадастровый номер объекта недвижимости	Вид объекта недвижимости	Адрес	Площадь или основная характеристика	Категория земель	Виды разрешенного использования	Назначение (проектируемое назначение)	Кадастровая стоимость (руб)
1	2	3	4	5	6	7	8	9
231	29:22:060401:4110	Земельный участок	Архангельская область, г Архангельск, ул Карпогорская	18 +/-1	Земли населенных пунктов	для эксплуатации гаража	_____	9789.12
232	29:22:060401:4111	Здание	Архангельская область, г Архангельск, Архангельская область, г. Архангельск, территориальный округ Майская горка, по улице Карпогорской	площадь: 17.4 кв.м	_____	_____	Нежилое	142243.16
233	29:22:060401:4112	Здание	Архангельская область, г Архангельск, ул Карпогорская	площадь: 17.4 кв.м	_____	_____	Нежилое	142243.16
234	29:22:060401:4113	Земельный участок	Архангельская область, г Архангельск, ул Карпогорская	19 +/-1	Земли населенных пунктов	Для эксплуатации гаража (гаражный бокс №1Б)	_____	10332.96
235	29:22:060401:4114	Здание	Архангельская область, г Архангельск	площадь: 16.6 кв.м	_____	_____	Нежилое	135703.24

\_\_\_\_\_

полное наименование должности

М.П.

\_\_\_\_\_

подпись

\_\_\_\_\_

инициалы, фамилия

КАДАСТРОВЫЙ ПЛАН ТЕРРИТОРИИ

Лист № 48	раздела 1	Всего листов раздела 1: 75	Всего разделов: 11	Всего листов: 1726
« 13 » февраля 2024 г. № КУВИ-001/2024-45622508				
Номер кадастрового квартала: 29:22:060401				

Номер п/п	Кадастровый номер объекта недвижимости	Вид объекта недвижимости	Адрес	Площадь или основная характеристика	Категория земель	Виды разрешенного использования	Назначение (проектируемое назначение)	Кадастровая стоимость (руб)
1	2	3	4	5	6	7	8	9
236	29:22:060401:4115	Здание	Архангельская область, г Архангельск, гск Север	площадь: 19 кв.м	_____	_____	Нежилое	162028.6
237	29:22:060401:4116	Здание	Архангельская область, г Архангельск, ул Ленина, д 29	площадь: 2249.9 кв.м	_____	_____	Нежилое	22194061.63
238	29:22:060401:4117	Земельный участок	Архангельская область, г Архангельск, ул Карпогорская	49 +/-2	Земли населенных пунктов	для эксплуатации гаража	_____	26648.16
239	29:22:060401:4118	Земельный участок	Архангельская область, г Архангельск, ул Карпогорская	19 +/-2	Земли населенных пунктов	Для эксплуатации гаража	_____	10332.96
240	29:22:060401:4119	Здание	Архангельская область, г Архангельск, ул Карпогорская	площадь: 16.8 кв.м	_____	_____	Нежилое	107453

\_\_\_\_\_

полное наименование должности

М.П.

\_\_\_\_\_

подпись

\_\_\_\_\_

инициалы, фамилия

**КАДАСТРОВЫЙ ПЛАН ТЕРРИТОРИИ**

Лист № 49	раздела 1	Всего листов раздела 1: 75	Всего разделов: 11	Всего листов: 1726
-----------	-----------	----------------------------	--------------------	--------------------

« 13 » февраля 2024 г. № КУВИ-001/2024-45622508

Номер кадастрового квартала: 29:22:060401

Номер п/п	Кадастровый номер объекта недвижимости	Вид объекта недвижимости	Адрес	Площадь или основная характеристика	Категория земель	Виды разрешенного использования	Назначение (проектируемое назначение)	Кадастровая стоимость (руб)
1	2	3	4	5	6	7	8	9
241	29:22:060401:4120	Земельный участок	Архангельская область, г Архангельск, ул Карпогорская	17 +/-1	Земли населенных пунктов	для эксплуатации гаража	_____	9245.28
242	29:22:060401:4121	Земельный участок	Архангельская область, г Архангельск, ул Карпогорская	20 +/-2	Земли населенных пунктов	Эксплуатация индивидуальных гаражей в количестве 881 бокс	_____	10754.59
243	29:22:060401:4122	Сооружение	Архангельская область, г Архангельск, ул Карпогорская, пр. Московский - ул. Карпогорская	протяженность: 112 м	_____	_____	10) Сооружения коммунального хозяйства	340508.45
244	29:22:060401:4123	Земельный участок	Архангельская область, г Архангельск, ул Прокопия Галушина	995 +/-11	Земли населенных пунктов	Для размещения линейного объекта - ул. Прокопия Галушина (общее пользование территории)	_____	252401.65
245	29:22:060401:4124	Земельный участок	Архангельская область, г Архангельск, ул Карпогорская	24 +/-2	Земли населенных пунктов	для эксплуатации гаража	_____	13198.81

\_\_\_\_\_ полное наименование должности

М.П.

\_\_\_\_\_ подпись

\_\_\_\_\_ инициалы, фамилия

## КАДАСТРОВЫЙ ПЛАН ТЕРРИТОРИИ

Лист № 50	раздела 1	Всего листов раздела 1: 75	Всего разделов: 11	Всего листов: 1726
« 13 » февраля 2024 г. № КУВИ-001/2024-45622508				
Номер кадастрового квартала: 29:22:060401				

Номер п/п	Кадастровый номер объекта недвижимости	Вид объекта недвижимости	Адрес	Площадь или основная характеристика	Категория земель	Виды разрешенного использования	Назначение (проектируемое назначение)	Кадастровая стоимость (руб)
1	2	3	4	5	6	7	8	9
246	29:22:060401:4125	Здание	Архангельская область, г Архангельск, ул Карпогорская	площадь: 15.3 кв.м	_____	_____	Нежилое	126339.27
247	29:22:060401:4127	Здание	Архангельская область, г Архангельск, ул Карпогорская, бокс 52, гск "Север", линия "Б"	площадь: 17.7 кв.м	_____	_____	Нежилое	142503.27
248	29:22:060401:4128	Земельный участок	Архангельская область, г Архангельск, ул Карпогорская	18 +/-1	Земли населенных пунктов	Для эксплуатации гаража (гаражный бокс № 37)	_____	9789.12
249	29:22:060401:4129	Здание	Архангельская область, г Архангельск, ул Карпогорская, бокс 3,4, Архангельская область, г. Архангельск, улица Карпогорская, ГСК "Север", линия Центральная, гаражный бокс № 3,4.	площадь: 90.3 кв.м	_____	_____	Нежилое	727008.2
250	29:22:060401:4131	Здание	Архангельская область, г Архангельск, ул Карпогорская	площадь: 19.4 кв.м	_____	_____	Нежилое	156190.02

\_\_\_\_\_

полное наименование должности

М.П.

\_\_\_\_\_

подпись

\_\_\_\_\_

инициалы, фамилия



КАДАСТРОВЫЙ ПЛАН ТЕРРИТОРИИ

Лист № 51	раздела 1	Всего листов раздела 1: 75	Всего разделов: 11	Всего листов: 1726
-----------	-----------	----------------------------	--------------------	--------------------

« 13 » февраля 2024 г. № КУВИ-001/2024-45622508

Номер кадастрового квартала: 29:22:060401

Номер п/п	Кадастровый номер объекта недвижимости	Вид объекта недвижимости	Адрес	Площадь или основная характеристика	Категория земель	Виды разрешенного использования	Назначение (проектируемое назначение)	Кадастровая стоимость (руб)
1	2	3	4	5	6	7	8	9
251	29:22:060401:4133	Сооружение	Архангельская область, г Архангельск, ул Карпогорская	протяженность: 103 м, площадь: 80 кв.м	_____	_____	10) Сооружения коммунального хозяйства	50245.54
252	29:22:060401:4135	Земельный участок	Архангельская область, г Архангельск, ул Карпогорская	19 +/-2	Земли населенных пунктов	для эксплуатации гаража (гаражный бокс №29 на линии "Южная")	_____	10332.96
253	29:22:060401:4136	Здание	Архангельская область, г Архангельск, ул Карпогорская	площадь: 16.5 кв.м	_____	_____	Нежилое	94851.98
254	29:22:060401:4137	Сооружение	Архангельская область, г Архангельск, ул Карпогорская	протяженность: 242 м	_____	_____	10.3. Сооружения канализации	721541.7
255	29:22:060401:4138	Сооружение	Архангельская область, г Архангельск, ул Карпогорская	протяженность: 472 м	_____	_____	10. Сооружения коммунального хозяйства	104189.05

\_\_\_\_\_ полное наименование должности

М.П.

\_\_\_\_\_ подпись

\_\_\_\_\_ инициалы, фамилия

КАДАСТРОВЫЙ ПЛАН ТЕРРИТОРИИ

Лист № 52	раздела 1	Всего листов раздела 1: 75	Всего разделов: 11	Всего листов: 1726
-----------	-----------	----------------------------	--------------------	--------------------

« 13 » февраля 2024 г. № КУВИ-001/2024-45622508

Номер кадастрового квартала: 29:22:060401

Номер п/п	Кадастровый номер объекта недвижимости	Вид объекта недвижимости	Адрес	Площадь или основная характеристика	Категория земель	Виды разрешенного использования	Назначение (проектируемое назначение)	Кадастровая стоимость (руб)
1	2	3	4	5	6	7	8	9
256	29:22:060401:4139	Сооружение	Архангельская область, г Архангельск, ул Карпогорская	протяженность: 128 м	_____	_____	10) Сооружения коммунального хозяйства	462118.61
257	29:22:060401:4140	Сооружение	Архангельская область, г Архангельск, ул Карпогорская	протяженность: 306 м	_____	_____	10.3. Сооружения канализации	912362.64
258	29:22:060401:4141	Здание	163065, Архангельская область, г Архангельск, ул Карпогорская, д 28, корп 2	площадь: 4958.7 кв.м	_____	_____	Многоквартирный дом	185661377.29
259	29:22:060401:4224	Сооружение	Архангельская область, г Архангельск, ул Карпогорская	протяженность: 534 м	_____	_____	10) Сооружения коммунального хозяйства	117874.9
260	29:22:060401:4225	Здание	163065, Архангельская область, г Архангельск, ул Карпогорская, д 28, корп 1	площадь: 15327.2 кв.м	_____	_____	Многоквартирный дом	573874011.74

\_\_\_\_\_

полное наименование должности

М.П.

\_\_\_\_\_

подпись

\_\_\_\_\_

инициалы, фамилия

**КАДАСТРОВЫЙ ПЛАН ТЕРРИТОРИИ**

<b>Лист № 53</b>	<b>раздела 1</b>	<b>Всего листов раздела 1: 75</b>	<b>Всего разделов: 11</b>	<b>Всего листов: 1726</b>
« 13 » февраля 2024 г. № КУВИ-001/2024-45622508				
Номер кадастрового квартала: 29:22:060401				

Номер п/п	Кадастровый номер объекта недвижимости	Вид объекта недвижимости	Адрес	Площадь или основная характеристика	Категория земель	Виды разрешенного использования	Назначение (проектируемое назначение)	Кадастровая стоимость (руб)
1	2	3	4	5	6	7	8	9
261	29:22:060401:4550	Земельный участок	Архангельская область, г Архангельск, ул Карпогорская	30 +/-2	Земли населенных пунктов	Для эксплуатации гаража	_____	16498.52
262	29:22:060401:4551	Земельный участок	Архангельская область, г Архангельск, ул Карпогорская	36 +/-2	Земли населенных пунктов	Для эксплуатации гаража	_____	19578.24
263	29:22:060401:4552	Здание	Архангельская область, г Архангельск, ул Карпогорская	площадь: 16.1 кв.м	_____	_____	Нежилое	128325.4
264	29:22:060401:4553	Земельный участок	Архангельская область, г Архангельск, ул Карпогорская	19 +/-2	Земли населенных пунктов	эксплуатация индивидуальных гаражей в количестве 881 бокс	_____	10216.86
265	29:22:060401:4554	Здание	Архангельская область, г Архангельск, ул Карпогорская	площадь: 473.6 кв.м	_____	_____	Нежилое	2604537.18

\_\_\_\_\_

полное наименование должности

М.П.

\_\_\_\_\_

подпись

\_\_\_\_\_

инициалы, фамилия

КАДАСТРОВЫЙ ПЛАН ТЕРРИТОРИИ

Лист № 54	раздела 1	Всего листов раздела 1: 75	Всего разделов: 11	Всего листов: 1726
« 13 » февраля 2024 г. № КУВИ-001/2024-45622508				
Номер кадастрового квартала: 29:22:060401				

Номер п/п	Кадастровый номер объекта недвижимости	Вид объекта недвижимости	Адрес	Площадь или основная характеристика	Категория земель	Виды разрешенного использования	Назначение (проектируемое назначение)	Кадастровая стоимость (руб)
1	2	3	4	5	6	7	8	9
266	29:22:060401:4555	Здание	Архангельская область, г Архангельск, ул Карпогорская, территориальный округ Майская горка	площадь: 29.5 кв.м	_____	_____	Нежилое	251577.08
267	29:22:060401:4556	Сооружение	Архангельская область, г Архангельск, ул Карпогорская	протяженность: 78 м	_____	_____	7.7. Сооружения трубопроводного транспорта	503087.47
268	29:22:060401:4557	Земельный участок	Архангельская область, г Архангельск, ул Карпогорская	19 +/-2	Земли населенных пунктов	для эксплуатации гаража	_____	10216.86
269	29:22:060401:4559	Сооружение	Архангельская область, г Архангельск, ул Карпогорская	протяженность: 260 м	_____	_____	7.7. Сооружения трубопроводного транспорта	1861186.6
270	29:22:060401:4560	Сооружение	163002, Архангельская область, г Архангельск, ул Карпогорская	протяженность: 589 м	_____	_____	10.3. Сооружения канализации	1415190.3

\_\_\_\_\_

полное наименование должности

М.П.

\_\_\_\_\_

подпись

\_\_\_\_\_

инициалы, фамилия

КАДАСТРОВЫЙ ПЛАН ТЕРРИТОРИИ

Лист № 55	раздела 1	Всего листов раздела 1: 75	Всего разделов: 11	Всего листов: 1726
-----------	-----------	----------------------------	--------------------	--------------------

« 13 » февраля 2024 г. № КУВИ-001/2024-45622508

Номер кадастрового квартала: 29:22:060401

Номер п/п	Кадастровый номер объекта недвижимости	Вид объекта недвижимости	Адрес	Площадь или основная характеристика	Категория земель	Виды разрешенного использования	Назначение (проектируемое назначение)	Кадастровая стоимость (руб)
1	2	3	4	5	6	7	8	9
271	29:22:060401:4561	Сооружение	163002, Архангельская область, г Архангельск, ул Карпогорская	протяженность: 875 м	_____	_____	1.1. Сооружения электроэнергетики	159486.25
272	29:22:060401:4562	Сооружение	163002, Архангельская область, г Архангельск, ул Карпогорская	протяженность: 124 м	_____	_____	10.1. Сооружения водозаборные	368354.4
273	29:22:060401:4563	Земельный участок	Архангельская область, г Архангельск, ул Карпогорская	8087 +/-31	Земли населенных пунктов	Транспорт	_____	1584405.04
274	29:22:060401:4564	Земельный участок	Архангельская область, г Архангельск, ул Карпогорская	40000 +/-70	Земли населенных пунктов	спорт	_____	9838815.88
275	29:22:060401:4565	Земельный участок	Архангельская область, г Архангельск, ул Карпогорская	25000 +/-55	Земли населенных пунктов	Многоэтажная жилая застройка (высотная застройка)	_____	33251664.25

\_\_\_\_\_ полное наименование должности

М.П.

\_\_\_\_\_ подпись

\_\_\_\_\_ инициалы, фамилия

**КАДАСТРОВЫЙ ПЛАН ТЕРРИТОРИИ**

<b>Лист № 56</b>	<b>раздела 1</b>	<b>Всего листов раздела 1: 75</b>	<b>Всего разделов: 11</b>	<b>Всего листов: 1726</b>
« 13 » февраля 2024 г. № КУВИ-001/2024-45622508				
Номер кадастрового квартала: 29:22:060401				

Номер п/п	Кадастровый номер объекта недвижимости	Вид объекта недвижимости	Адрес	Площадь или основная характеристика	Категория земель	Виды разрешенного использования	Назначение (проектируемое назначение)	Кадастровая стоимость (руб)
1	2	3	4	5	6	7	8	9
276	29:22:060401:4566	Земельный участок	Архангельская область, г Архангельск, ул Карпогорская	3036 +/-19	Земли населенных пунктов	Многоэтажная жилая застройка (высотная застройка)	_____	6212434.01
277	29:22:060401:4567	Земельный участок	Архангельская область, г Архангельск, ул Карпогорская	19 +/-2	Земли населенных пунктов	Для эксплуатации гаража	_____	11349.17
278	29:22:060401:4568	Сооружение	Архангельская область, г Архангельск, ул Карпогорская	протяженность: 1619 м	_____	_____	10.3. Сооружения канализации	3889971.3
279	29:22:060401:4569	Сооружение	Архангельская область, г Архангельск, ул Карпогорская	протяженность: 231 м	_____	_____	7.8. Сооружения связи	213748.92
280	29:22:060401:4570	Земельный участок	Архангельская область, г Архангельск, ул Карпогорская	20 +/-2	Земли населенных пунктов	Для размещения и эксплуатации объектов автомобильного транспорта и объектов дорожного хозяйства, для эксплуатации гаража	_____	11946.49

\_\_\_\_\_

полное наименование должности

М.П.

\_\_\_\_\_

подпись

\_\_\_\_\_

инициалы, фамилия

КАДАСТРОВЫЙ ПЛАН ТЕРРИТОРИИ

Лист № 57	раздела 1	Всего листов раздела 1: 75	Всего разделов: 11	Всего листов: 1726
-----------	-----------	----------------------------	--------------------	--------------------

« 13 » февраля 2024 г. № КУВИ-001/2024-45622508

Номер кадастрового квартала: 29:22:060401

Номер п/п	Кадастровый номер объекта недвижимости	Вид объекта недвижимости	Адрес	Площадь или основная характеристика	Категория земель	Виды разрешенного использования	Назначение (проектируемое назначение)	Кадастровая стоимость (руб)
1	2	3	4	5	6	7	8	9
281	29:22:060401:4571	Здание	Архангельская область, г. Архангельск, территориальный округ Майская горка, по ул. Карпогорской	площадь: 17 кв.м	_____	_____	Нежилое	146369.49
282	29:22:060401:4572	Здание	Архангельская область, г. Архангельск	площадь: 16.5 кв.м	_____	_____	Нежилое	140310.56
283	29:22:060401:4573	Здание	Архангельская область, г. Архангельск	площадь: 16.7 кв.м	_____	_____	Нежилое	142011.29
284	29:22:060401:4574	Здание	Архангельская область, г. Архангельск, ул. Карпогорская	площадь: 16.9 кв.м	_____	_____	Нежилое	143712.02
285	29:22:060401:4576	Земельный участок	Архангельская область, г. Архангельск, ул. Карпогорская	17 +/-1	Земли населенных пунктов	Для эксплуатации гаража	_____	9245.28

\_\_\_\_\_

полное наименование должности

М.П.

\_\_\_\_\_

подпись

\_\_\_\_\_

инициалы, фамилия

КАДАСТРОВЫЙ ПЛАН ТЕРРИТОРИИ

Лист № 58	раздела 1	Всего листов раздела 1: 75	Всего разделов: 11	Всего листов: 1726
-----------	-----------	----------------------------	--------------------	--------------------

« 13 » февраля 2024 г. № КУВИ-001/2024-45622508

Номер кадастрового квартала: 29:22:060401

Номер п/п	Кадастровый номер объекта недвижимости	Вид объекта недвижимости	Адрес	Площадь или основная характеристика	Категория земель	Виды разрешенного использования	Назначение (проектируемое назначение)	Кадастровая стоимость (руб)
1	2	3	4	5	6	7	8	9
286	29:22:060401:4577	Земельный участок	Архангельская область, г Архангельск	37983 +/-68	Земли населенных пунктов	Для размещения многоэтажных жилых домов	_____	45856541.43
287	29:22:060401:4578	Земельный участок	Архангельская область, г Архангельск, ул Карпогорская	1092 +/-12	Земли населенных пунктов	Объекты дорожного сервиса	_____	1599838.89
288	29:22:060401:4579	Сооружение	Архангельская область, г Архангельск, ул Карпогорская	протяженность: 192 м	_____	_____	7.7. сооружения трубопроводного транспорта	1374414.72
289	29:22:060401:4580	Земельный участок	Архангельская область, г Архангельск, ул Карпогорская	19 +/-2	Земли населенных пунктов	Для эксплуатации гаража	_____	10332.96
290	29:22:060401:4581	Земельный участок	Архангельская область, г Архангельск	20275 +/-50	Земли населенных пунктов	Для размещения многоэтажных жилых домов	_____	28211735.08

\_\_\_\_\_ полное наименование должности

М.П.

\_\_\_\_\_ подпись

\_\_\_\_\_ инициалы, фамилия



КАДАСТРОВЫЙ ПЛАН ТЕРРИТОРИИ

Лист № 59	раздела 1	Всего листов раздела 1: 75	Всего разделов: 11	Всего листов: 1726
« 13 » февраля 2024 г. № КУВИ-001/2024-45622508				
Номер кадастрового квартала: 29:22:060401				

Номер п/п	Кадастровый номер объекта недвижимости	Вид объекта недвижимости	Адрес	Площадь или основная характеристика	Категория земель	Виды разрешенного использования	Назначение (проектируемое назначение)	Кадастровая стоимость (руб)
1	2	3	4	5	6	7	8	9
291	29:22:060401:4584	Здание	Архангельская область, г Архангельск, ул Карпогорская, гаражный бокс 5, линия Б	площадь: 16.8 кв.м	_____	_____	Нежилое	144304.78
292	29:22:060401:4585	Земельный участок	Архангельская область, г Архангельск, ул Карпогорская	18 +/-1	Земли населенных пунктов	Для эксплуатации гаража	_____	9789.12
293	29:22:060401:4586	Земельный участок	Архангельская область, г Архангельск, ул Карпогорская	23 +/-2	Земли населенных пунктов	Для эксплуатации гаража	_____	12648.86
294	29:22:060401:4587	Земельный участок	Архангельская область, г Архангельск, ул Карпогорская	16 +/-1	Земли населенных пунктов	Для эксплуатации гаража	_____	8603.67
295	29:22:060401:4588	Земельный участок	Архангельская область, г Архангельск, ул Карпогорская	19 +/-2	Земли населенных пунктов	Для эксплуатации гаража	_____	10100.76

\_\_\_\_\_

полное наименование должности

М.П.

\_\_\_\_\_

подпись

\_\_\_\_\_

инициалы, фамилия

КАДАСТРОВЫЙ ПЛАН ТЕРРИТОРИИ

Лист № 60	раздела 1	Всего листов раздела 1: 75	Всего разделов: 11	Всего листов: 1726
« 13 » февраля 2024 г. № КУВИ-001/2024-45622508				
Номер кадастрового квартала: 29:22:060401				

Номер п/п	Кадастровый номер объекта недвижимости	Вид объекта недвижимости	Адрес	Площадь или основная характеристика	Категория земель	Виды разрешенного использования	Назначение (проектируемое назначение)	Кадастровая стоимость (руб)
1	2	3	4	5	6	7	8	9
296	29:22:060401:4589	Здание	Архангельская область, г Архангельск, ул Карпогорская, гаражный бокс 22, гаражно-строительный кооп. Север	площадь: 16.8 кв.м	—	—	Нежилое	142861.66
297	29:22:060401:4590	Здание	Архангельская область, г Архангельск, ул Карпогорская, д 36	площадь: 33331.8 кв.м	—	—	Нежилое	393685556.3
298	29:22:060401:4591	Сооружение	Архангельская область, г Архангельск, ул Карпогорская	протяженность: 949 м	—	—	Прочее	1328789.8
299	29:22:060401:4592	Земельный участок	Архангельская область, г Архангельск, ул Карпогорская	22 +/-2	Земли населенных пунктов	Для эксплуатации гаража	—	11830.05
300	29:22:060401:4593	Здание	Архангельская область, г Архангельск, ул Карпогорская, гаражный бокс 42, гаражно-строительный кооп. Север	площадь: 17.4 кв.м	—	—	Нежилое	83355.4

\_\_\_\_\_

полное наименование должности

М.П.

\_\_\_\_\_

подпись

\_\_\_\_\_

инициалы, фамилия

КАДАСТРОВЫЙ ПЛАН ТЕРРИТОРИИ

Лист № 61	раздела 1	Всего листов раздела 1: 75	Всего разделов: 11	Всего листов: 1726
« 13 » февраля 2024 г. № КУВИ-001/2024-45622508				
Номер кадастрового квартала: 29:22:060401				

Номер п/п	Кадастровый номер объекта недвижимости	Вид объекта недвижимости	Адрес	Площадь или основная характеристика	Категория земель	Виды разрешенного использования	Назначение (проектируемое назначение)	Кадастровая стоимость (руб)
1	2	3	4	5	6	7	8	9
301	29:22:060401:4594	Сооружение	Архангельская область, г Архангельск, по ул. Карпогорской.	протяженность: 108 м	_____	_____	10) Сооружения коммунального хозяйства	259491.6
302	29:22:060401:4595	Земельный участок	Архангельская область, г Архангельск	5716 +/-26	Земли населенных пунктов	Для строительства многоквартирных домов	_____	10643724.72
303	29:22:060401:4596	Земельный участок	Архангельская область, г Архангельск, ул Карпогорская	18 +/-1	Земли населенных пунктов	для эксплуатации гаража	_____	9789.12
304	29:22:060401:4597	Земельный участок	Архангельская область, г Архангельск, ул Карпогорская	19 +/-2	Земли населенных пунктов	для эксплуатации гаража	_____	10449.06
305	29:22:060401:4598	Земельный участок	Российская Федерация, Архангельская область, г. Архангельск, территориальный округ Майская горка, ул. Карпогорская, ГСК "Север", линия "Е", гаражный бокс №22	27 +/-2	Земли населенных пунктов	для эксплуатации гаража	_____	14683.68

\_\_\_\_\_

полное наименование должности

М.П.

\_\_\_\_\_

подпись

\_\_\_\_\_

инициалы, фамилия

КАДАСТРОВЫЙ ПЛАН ТЕРРИТОРИИ

Лист № 62	раздела 1	Всего листов раздела 1: 75	Всего разделов: 11	Всего листов: 1726
« 13 » февраля 2024 г. № КУВИ-001/2024-45622508				
Номер кадастрового квартала: 29:22:060401				

Номер п/п	Кадастровый номер объекта недвижимости	Вид объекта недвижимости	Адрес	Площадь или основная характеристика	Категория земель	Виды разрешенного использования	Назначение (проектируемое назначение)	Кадастровая стоимость (руб)
1	2	3	4	5	6	7	8	9
306	29:22:060401:4599	Здание	Архангельская область, г Архангельск, ул Карпогорская, ГСК "Север", линия Е, гаражный бокс №13	площадь: 18.5 кв.м	_____	_____	Нежилое	88624.44
307	29:22:060401:4600	Здание	Архангельская область, г Архангельск, ул Карпогорская	площадь: 17.4 кв.м	_____	_____	Нежилое	147963.86
308	29:22:060401:4601	Земельный участок	Архангельская область, г Архангельск, ул Карпогорская	23 +/-2	Земли населенных пунктов	для эксплуатации гаража	_____	12648.86
309	29:22:060401:4602	Земельный участок	Архангельская область, г Архангельск, ул Карпогорская	36 +/-2	Земли населенных пунктов	для эксплуатации гаража	_____	19798.22
310	29:22:060401:4603	Земельный участок	Архангельская область, г Архангельск, ул Карпогорская	22 +/-2	Земли населенных пунктов	для эксплуатации гаража	_____	11830.05

\_\_\_\_\_

полное наименование должности

М.П.

\_\_\_\_\_

подпись

\_\_\_\_\_

инициалы, фамилия

КАДАСТРОВЫЙ ПЛАН ТЕРРИТОРИИ

Лист № 63	раздела 1	Всего листов раздела 1: 75	Всего разделов: 11	Всего листов: 1726
« 13 » февраля 2024 г. № КУВИ-001/2024-45622508				
Номер кадастрового квартала: 29:22:060401				

Номер п/п	Кадастровый номер объекта недвижимости	Вид объекта недвижимости	Адрес	Площадь или основная характеристика	Категория земель	Виды разрешенного использования	Назначение (проектируемое назначение)	Кадастровая стоимость (руб)
1	2	3	4	5	6	7	8	9
311	29:22:060401:4604	Земельный участок	Архангельская область, г Архангельск, ул Карпогорская	18 +/-1	Земли населенных пунктов	для эксплуатации гаража	_____	9899.11
312	29:22:060401:4605	Земельный участок	Архангельская область, г Архангельск, ул Карпогорская	18 +/-1	Земли населенных пунктов	для эксплуатации гаража	_____	9899.11
313	29:22:060401:4606	Земельный участок	Архангельская область, г Архангельск, ул Карпогорская	18 +/-1	Земли населенных пунктов	для эксплуатации гаража	_____	9899.11
314	29:22:060401:4607	Здание	Российская Федерация, Архангельская обл., г. Архангельск, ул. Карпогорская, ГСК "Север", линия 1, гаражный бокс №46	площадь: 17.4 кв.м	_____	_____	Нежилое	83355.4
315	29:22:060401:4608	Здание	Российская Федерация, Архангельская обл., г. Архангельск, ул. Карпогорская, ГСК "Север", линия "Е", гаражный бокс №22	площадь: 22.4 кв.м	_____	_____	Нежилое	107317.95

\_\_\_\_\_

полное наименование должности

М.П.

\_\_\_\_\_

подпись

\_\_\_\_\_

инициалы, фамилия

КАДАСТРОВЫЙ ПЛАН ТЕРРИТОРИИ

Лист № 64	раздела 1	Всего листов раздела 1: 75	Всего разделов: 11	Всего листов: 1726
« 13 » февраля 2024 г. № КУВИ-001/2024-45622508				
Номер кадастрового квартала: 29:22:060401				

Номер п/п	Кадастровый номер объекта недвижимости	Вид объекта недвижимости	Адрес	Площадь или основная характеристика	Категория земель	Виды разрешенного использования	Назначение (проектируемое назначение)	Кадастровая стоимость (руб)
1	2	3	4	5	6	7	8	9
316	29:22:060401:4609	Здание	Российская Федерация, Архангельская обл., г. Архангельск, ул. Карпогорская, ГСК "Север", линия "Г", гаражный бокс №103	площадь: 18 кв.м	—	—	Нежилое	86241.78
317	29:22:060401:4610	Земельный участок	Архангельская область, г Архангельск, ул Ленина	24 +/-2	Земли населенных пунктов	для эксплуатации гаража (гаражный бокс № 24)	—	13511.89
318	29:22:060401:4611	Земельный участок	Архангельская область, г Архангельск, ул Ленина	24 +/-2	Земли населенных пунктов	Для эксплуатации гаража	—	13511.89
319	29:22:060401:4612	Земельный участок	Архангельская область, г Архангельск, пр-кт Московский	5218 +/-25	Земли населенных пунктов	Многоэтажная жилая застройка (высотная застройка)	—	9929949.61
320	29:22:060401:4614	Земельный участок	Архангельская область, г Архангельск, ул Карпогорская	23 +/-2	Земли населенных пунктов	для эксплуатации гаража	—	12508.32

\_\_\_\_\_

полное наименование должности

М.П.

\_\_\_\_\_

подпись

\_\_\_\_\_

инициалы, фамилия

КАДАСТРОВЫЙ ПЛАН ТЕРРИТОРИИ

Лист № 65	раздела 1	Всего листов раздела 1: 75	Всего разделов: 11	Всего листов: 1726
-----------	-----------	----------------------------	--------------------	--------------------

« 13 » февраля 2024 г. № КУВИ-001/2024-45622508

Номер кадастрового квартала: 29:22:060401

Номер п/п	Кадастровый номер объекта недвижимости	Вид объекта недвижимости	Адрес	Площадь или основная характеристика	Категория земель	Виды разрешенного использования	Назначение (проектируемое назначение)	Кадастровая стоимость (руб)
1	2	3	4	5	6	7	8	9
321	29:22:060401:4615	Земельный участок	Архангельская область, г Архангельск, ул Карпогорская	31 +/-2	Земли населенных пунктов	для эксплуатации гаража	_____	17048.47
322	29:22:060401:4616	Земельный участок	Архангельская область, г Архангельск, ул Ленина	27 +/-2	Земли населенных пунктов	для эксплуатации гаража	_____	15200.88
323	29:22:060401:4618	Земельный участок	Архангельская область, г Архангельск, ул Карпогорская	19 +/-2	Земли населенных пунктов	для эксплуатации гаража	_____	10332.96
324	29:22:060401:4619	Земельный участок	Архангельская область, г Архангельск, ул Карпогорская	18 +/-1	Земли населенных пунктов	для эксплуатации гаража	_____	9789.12
325	29:22:060401:4620	Сооружение	Архангельская область, г Архангельск, ул Карпогорская	протяженность: 262 м	_____	_____	10. Сооружения коммунального хозяйства	778297.2

\_\_\_\_\_

полное наименование должности

М.П.

\_\_\_\_\_

подпись

\_\_\_\_\_

инициалы, фамилия

КАДАСТРОВЫЙ ПЛАН ТЕРРИТОРИИ

Лист № 66	раздела 1	Всего листов раздела 1: 75	Всего разделов: 11	Всего листов: 1726
-----------	-----------	----------------------------	--------------------	--------------------

« 13 » февраля 2024 г. № КУВИ-001/2024-45622508

Номер кадастрового квартала: 29:22:060401

Номер п/п	Кадастровый номер объекта недвижимости	Вид объекта недвижимости	Адрес	Площадь или основная характеристика	Категория земель	Виды разрешенного использования	Назначение (проектируемое назначение)	Кадастровая стоимость (руб)
1	2	3	4	5	6	7	8	9
326	29:22:060401:4621	Земельный участок	Архангельская область, г Архангельск, ул Энтузиастов, д 44, корп 2	636 +/-9	Земли населенных пунктов	Улично-дорожная сеть	_____	161334.12
327	29:22:060401:4622	Земельный участок	Архангельская область, г Архангельск, ул Карпогорская	35 +/-2	Земли населенных пунктов	для эксплуатации гаража	_____	18820.53
328	29:22:060401:4623	Земельный участок	Архангельская область, г Архангельск, ул Энтузиастов, д 46	2344 +/-17	Земли населенных пунктов	Малоэтажная многоквартирная жилая застройка	_____	3348094.14
329	29:22:060401:4624	Земельный участок	Архангельская область, г Архангельск, ул Карпогорская	44 +/-2	Земли населенных пунктов	для эксплуатации гаража	_____	23928.96
330	29:22:060401:4625	Земельный участок	Архангельская область, г Архангельск, ул Карпогорская	56 +/-3	Земли населенных пунктов	для эксплуатации гаража	_____	29770.66

\_\_\_\_\_ полное наименование должности

М.П.

\_\_\_\_\_ подпись

\_\_\_\_\_ инициалы, фамилия



КАДАСТРОВЫЙ ПЛАН ТЕРРИТОРИИ

Лист № 67	раздела 1	Всего листов раздела 1: 75	Всего разделов: 11	Всего листов: 1726
« 13 » февраля 2024 г. № КУВИ-001/2024-45622508				
Номер кадастрового квартала: 29:22:060401				

Номер п/п	Кадастровый номер объекта недвижимости	Вид объекта недвижимости	Адрес	Площадь или основная характеристика	Категория земель	Виды разрешенного использования	Назначение (проектируемое назначение)	Кадастровая стоимость (руб)
1	2	3	4	5	6	7	8	9
331	29:22:060401:4626	Земельный участок	Архангельская область, г Архангельск, ул Карпогорская	24 +/-2	Земли населенных пунктов	для эксплуатации гаража	_____	13052.16
332	29:22:060401:4627	Земельный участок	Архангельская область, г Архангельск, ул Карпогорская	11944 +/-38	Земли населенных пунктов	Благоустройство территории (улично-дорожная сеть)	_____	3029834.48
333	29:22:060401:4628	Земельный участок	Архангельская область, г Архангельск, ул Карпогорская	25 +/-2	Земли населенных пунктов	для эксплуатации гаража	_____	13596
334	29:22:060401:4629	Здание	163015, Архангельская область, г Архангельск, ул Ленина	площадь: 22.2 кв.м	_____	_____	Нежилое	193072.07
335	29:22:060401:4630	Земельный участок	Архангельская область, г Архангельск, ул Ленина	27 +/-2	Земли населенных пунктов	для эксплуатации гаража	_____	15200.88

\_\_\_\_\_

полное наименование должности

М.П.

\_\_\_\_\_

подпись

\_\_\_\_\_

инициалы, фамилия

КАДАСТРОВЫЙ ПЛАН ТЕРРИТОРИИ

Лист № 68	раздела 1	Всего листов раздела 1: 75	Всего разделов: 11	Всего листов: 1726
-----------	-----------	----------------------------	--------------------	--------------------

« 13 » февраля 2024 г. № КУВИ-001/2024-45622508

Номер кадастрового квартала: 29:22:060401

Номер п/п	Кадастровый номер объекта недвижимости	Вид объекта недвижимости	Адрес	Площадь или основная характеристика	Категория земель	Виды разрешенного использования	Назначение (проектируемое назначение)	Кадастровая стоимость (руб)
1	2	3	4	5	6	7	8	9
336	29:22:060401:4631	Земельный участок	Архангельская область, г Архангельск, ул Карпогорская	19 +/-2	Земли населенных пунктов	для эксплуатации гаража (гаражный бокс № 7 на линии "Южная")	_____	10332.96
337	29:22:060401:4632	Здание	Архангельская область, го Архангельск, г Архангельск, ул Карпогорская, гаражный бокс 134, ГСК "Север", линия "Г"	площадь: 17.3 кв.м	_____	_____	Нежилое	84022.12
338	29:22:060401:4633	Здание	Архангельская область, г Архангельск, ул Карпогорская, ГСК "Север", линия "Г", гаражный бокс №136	площадь: 17.8 кв.м	_____	_____	Нежилое	86457.45
339	29:22:060401:4634	Земельный участок	Архангельская область, г Архангельск, ул Карпогорская	24 +/-2	Земли населенных пунктов	для эксплуатации гаража (гаражный бокс № 1"А" на линии "А")	_____	13052.16
340	29:22:060401:4635	Здание	Архангельская область, г Архангельск, ул Карпогорская, ГСК "Север", линия "Г", гаражный бокс №135	площадь: 17.4 кв.м	_____	_____	Нежилое	84513.02

\_\_\_\_\_ полное наименование должности

М.П.

\_\_\_\_\_ подпись

\_\_\_\_\_ инициалы, фамилия

КАДАСТРОВЫЙ ПЛАН ТЕРРИТОРИИ

Лист № 69	раздела 1	Всего листов раздела 1: 75	Всего разделов: 11	Всего листов: 1726
-----------	-----------	----------------------------	--------------------	--------------------

« 13 » февраля 2024 г. № КУВИ-001/2024-45622508

Номер кадастрового квартала: 29:22:060401

Номер п/п	Кадастровый номер объекта недвижимости	Вид объекта недвижимости	Адрес	Площадь или основная характеристика	Категория земель	Виды разрешенного использования	Назначение (проектируемое назначение)	Кадастровая стоимость (руб)
1	2	3	4	5	6	7	8	9
341	29:22:060401:4636	Земельный участок	Архангельская область, г Архангельск, ул Ленина	26 +/-2	Земли населенных пунктов	для эксплуатации гаража	_____	14637.89
342	29:22:060401:4637	Земельный участок	Архангельская область, г Архангельск, ул Карпогорская	35 +/-2	Земли населенных пунктов	для эксплуатации гаража	_____	19034.4
343	29:22:060401:4638	Здание	Архангельская область, г Архангельск, ул Ленина	площадь: 22.1 кв.м	_____	_____	Нежилое	192202.37
344	29:22:060401:4639	Земельный участок	163065, Архангельская область, г Архангельск, ул Прокопия Галушина, д 20	6224 +/-28	Земли населенных пунктов	Многоэтажная жилая застройка (высотная застройка),	_____	11334950.08
345	29:22:060401:4640	Здание	Архангельская область, г Архангельск, ул Карпогорская, ГСК "Север", гаражный бокс №114 на линии "Г"	площадь: 17.2 кв.м	_____	_____	Нежилое	83550.72

\_\_\_\_\_ полное наименование должности

М.П.

\_\_\_\_\_ подпись

\_\_\_\_\_ инициалы, фамилия

КАДАСТРОВЫЙ ПЛАН ТЕРРИТОРИИ

Лист № 70	раздела 1	Всего листов раздела 1: 75	Всего разделов: 11	Всего листов: 1726
« 13 » февраля 2024 г. № КУВИ-001/2024-45622508				
Номер кадастрового квартала: 29:22:060401				

Номер п/п	Кадастровый номер объекта недвижимости	Вид объекта недвижимости	Адрес	Площадь или основная характеристика	Категория земель	Виды разрешенного использования	Назначение (проектируемое назначение)	Кадастровая стоимость (руб)
1	2	3	4	5	6	7	8	9
346	29:22:060401:4641	Здание	Архангельская область, г Архангельск, ул Ленина	площадь: 22.1 кв.м	_____	_____	Нежилое	192202.37
347	29:22:060401:4643	Земельный участок	Архангельская область, г Архангельск, ул Карпогорская	39 +/-2	Земли населенных пунктов	для эксплуатации гаража	_____	23295.66
348	29:22:060401:4644	Здание	Архангельская область, г Архангельск, ул Карпогорская	площадь: 16.8 кв.м	_____	_____	Нежилое	81606.34
349	29:22:060401:4645	Сооружение	Архангельская область, г Архангельск	протяженность: 39 м	_____	_____	7.7. сооружения трубопроводного транспорта	268010.73
350	29:22:060401:4646	Здание	Архангельская область, г Архангельск, ул Карпогорская	площадь: 17.4 кв.м	_____	_____	Нежилое	147963.86

\_\_\_\_\_

полное наименование должности

М.П.

\_\_\_\_\_

подпись

\_\_\_\_\_

инициалы, фамилия

КАДАСТРОВЫЙ ПЛАН ТЕРРИТОРИИ

Лист № 71	раздела 1	Всего листов раздела 1: 75	Всего разделов: 11	Всего листов: 1726
« 13 » февраля 2024 г. № КУВИ-001/2024-45622508				
Номер кадастрового квартала: 29:22:060401				

Номер п/п	Кадастровый номер объекта недвижимости	Вид объекта недвижимости	Адрес	Площадь или основная характеристика	Категория земель	Виды разрешенного использования	Назначение (проектируемое назначение)	Кадастровая стоимость (руб)
1	2	3	4	5	6	7	8	9
351	29:22:060401:4647	Земельный участок	Архангельская область, г Архангельск, ул Карпогорская	21 +/-2	Земли населенных пунктов	для эксплуатации гаража	_____	11420.64
352	29:22:060401:4648	Сооружение	Архангельская область, г Архангельск, ул Прокопия Галушина	протяженность: 404 м	_____	_____	1.1. Сооружения электроэнергетики	7793.16
353	29:22:060401:4649	Сооружение	Архангельская область, г Архангельск, ул Прокопия Галушина	протяженность: 1206 м	_____	_____	1.1. Сооружения электроэнергетики	31006.26
354	29:22:060401:4650	Земельный участок	Архангельская область, г Архангельск, ул Карпогорская	31 +/-2	Земли населенных пунктов	для эксплуатации гаража	_____	16859.04
355	29:22:060401:4651	Земельный участок	Архангельская область, г Архангельск, ул Карпогорская	21 +/-2	Земли населенных пунктов	для эксплуатации гаража	_____	11292.32

\_\_\_\_\_

полное наименование должности

М.П.

\_\_\_\_\_

подпись

\_\_\_\_\_

инициалы, фамилия

КАДАСТРОВЫЙ ПЛАН ТЕРРИТОРИИ

Лист № 72	раздела 1	Всего листов раздела 1: 75	Всего разделов: 11	Всего листов: 1726
-----------	-----------	----------------------------	--------------------	--------------------

« 13 » февраля 2024 г. № КУВИ-001/2024-45622508

Номер кадастрового квартала: 29:22:060401

Номер п/п	Кадастровый номер объекта недвижимости	Вид объекта недвижимости	Адрес	Площадь или основная характеристика	Категория земель	Виды разрешенного использования	Назначение (проектируемое назначение)	Кадастровая стоимость (руб)
1	2	3	4	5	6	7	8	9
356	29:22:060401:4652	Земельный участок	Архангельская область, г Архангельск, ул Карпогорская	21 +/-2	Земли населенных пунктов	для эксплуатации гаража	_____	11292.32
357	29:22:060401:4653	Здание	Архангельская область, г Архангельск, территориальный округ Майская горка, по улице Карпогорской	площадь: 36.8 кв.м	_____	_____	Нежилое	301199.9
358	29:22:060401:4654	Сооружение	Архангельская область, г Архангельск, ул Карпогорская	протяженность: 575 м	_____	_____	10.3. Сооружения канализации	1381552.5
359	29:22:060401:4655	Сооружение	Архангельская область, г Архангельск, ул Карпогорская	протяженность: 441 м	_____	_____	10. Сооружения коммунального хозяйства	80381.07
360	29:22:060401:4656	Сооружение	Архангельская область, г Архангельск, ул Карпогорская	протяженность: 140 м	_____	_____	10.3. Сооружения канализации	336378

\_\_\_\_\_ полное наименование должности

М.П.

\_\_\_\_\_ подпись

\_\_\_\_\_ инициалы, фамилия

КАДАСТРОВЫЙ ПЛАН ТЕРРИТОРИИ

Лист № 73	раздела 1	Всего листов раздела 1: 75	Всего разделов: 11	Всего листов: 1726
« 13 » февраля 2024 г. № КУВИ-001/2024-45622508				
Номер кадастрового квартала: 29:22:060401				

Номер п/п	Кадастровый номер объекта недвижимости	Вид объекта недвижимости	Адрес	Площадь или основная характеристика	Категория земель	Виды разрешенного использования	Назначение (проектируемое назначение)	Кадастровая стоимость (руб)
1	2	3	4	5	6	7	8	9
361	29:22:060401:4657	Земельный участок	Архангельская область, г Архангельск, ул Карпогорская	21 +/-2	Земли населенных пунктов	для эксплуатации гаража	_____	11420.64
362	29:22:060401:4658	Здание	Архангельская область, г Архангельск, ул Карпогорская, д 34	площадь: 21632.7 кв.м	_____	_____	Многоквартирный дом	755005025.97
363	29:22:060401:4973	Земельный участок	163002, Архангельская область, г Архангельск, ул Карпогорская	30 +/-2	Земли населенных пунктов	для эксплуатации гаража	_____	16131.88
364	29:22:060401:4974	Земельный участок	163002, Архангельская область, г Архангельск, ул Карпогорская	35 +/-2	Земли населенных пунктов	для эксплуатации гаража	_____	18820.53
365	29:22:060401:4975	Здание	Архангельская область, г Архангельск, ул Ленина	площадь: 22.8 кв.м	_____	_____	Нежилое	198290.23

\_\_\_\_\_

полное наименование должности

М.П.

\_\_\_\_\_

подпись

\_\_\_\_\_

инициалы, фамилия

КАДАСТРОВЫЙ ПЛАН ТЕРРИТОРИИ

Лист № 74	раздела 1	Всего листов раздела 1: 75	Всего разделов: 11	Всего листов: 1726
« 13 » февраля 2024 г. № КУВИ-001/2024-45622508				
Номер кадастрового квартала: 29:22:060401				

Номер п/п	Кадастровый номер объекта недвижимости	Вид объекта недвижимости	Адрес	Площадь или основная характеристика	Категория земель	Виды разрешенного использования	Назначение (проектируемое назначение)	Кадастровая стоимость (руб)
1	2	3	4	5	6	7	8	9
366	29:22:060401:4976	Здание	Архангельская область, г Архангельск, ул Ленина	площадь: 21.3 кв.м	_____	_____	Нежилое	185244.82
367	29:22:060401:4977	Земельный участок	163002, Архангельская область, г Архангельск, ул Карпогорская	18 +/-1	Земли населенных пунктов	для эксплуатации гаража	_____	9679.13
368	29:22:060401:4978	Земельный участок	163002, Архангельская область, г Архангельск, ул Карпогорская	19 +/-2	Земли населенных пунктов	для эксплуатации гаража	_____	10216.86
369	29:22:060401:4979	Земельный участок	163002, Архангельская область, г Архангельск, ул Карпогорская	21 +/-2	Земли населенных пунктов	для эксплуатации гаража	_____	11420.64
370	29:22:060401:4980	Здание	Архангельская область, г Архангельск, ул Карпогорская	площадь: 18.5 кв.м	_____	_____	Нежилое	89855.24

\_\_\_\_\_

полное наименование должности

М.П.

\_\_\_\_\_

подпись

\_\_\_\_\_

инициалы, фамилия



КАДАСТРОВЫЙ ПЛАН ТЕРРИТОРИИ

Лист № 75	раздела 1	Всего листов раздела 1: 75	Всего разделов: 11	Всего листов: 1726
« 13 » февраля 2024 г. № КУВИ-001/2024-45622508				
Номер кадастрового квартала: 29:22:060401				

Номер п/п	Кадастровый номер объекта недвижимости	Вид объекта недвижимости	Адрес	Площадь или основная характеристика	Категория земель	Виды разрешенного использования	Назначение (проектируемое назначение)	Кадастровая стоимость (руб)
1	2	3	4	5	6	7	8	9
371	29:22:060401:4981	Земельный участок	Архангельская область, г Архангельск, ул Карпогорская	20 +/-2	Земли населенных пунктов	для эксплуатации гаража	_____	10754.59
372	29:22:060401:4982	Земельный участок	Архангельская область, г Архангельск, ул Карпогорская	20 +/-2	Земли населенных пунктов	для эксплуатации гаража	_____	10632.38
373	29:22:060401:4983	Здание	Архангельская область, г Архангельск, ул Карпогорская	площадь: 17.4 кв.м	_____	_____	Нежилое	_____
374	29:22:060401:4984	Земельный участок	Архангельская область, г Архангельск, ул Карпогорская	21 +/-2	Земли населенных пунктов	для эксплуатации гаража	_____	_____

\_\_\_\_\_

полное наименование должности

М.П.

\_\_\_\_\_

подпись

\_\_\_\_\_

инициалы, фамилия

## КАДАСТРОВЫЙ ПЛАН ТЕРРИТОРИИ

На основании запроса от 16.05.2024, поступившего на рассмотрение 16.05.2024, сообщаем, что согласно записям Единого государственного реестра недвижимости:

Лист № 1	раздела 1	Всего листов раздела 1: 105	Всего разделов: 11	Всего листов: 1851
« 16 » мая 2024 г. № КУВИ-001/2024-134252772				
Номер кадастрового квартала: 29:22:060406			Площадь кадастрового квартала: 108.85 Га	

## Общие сведения об объектах недвижимости в кадастровом квартале

Номер п/п	Кадастровый номер объекта недвижимости	Вид объекта недвижимости	Адрес	Площадь или основная характеристика	Категория земель	Виды разрешенного использования	Назначение (проектируемое назначение)	Кадастровая стоимость (руб)
1	2	3	4	5	6	7	8	9
1	29:22:060406:2	Земельный участок	Архангельская область, г Архангельск, ул Дачная, д 55	3814 +/-43	Земли населенных пунктов	для эксплуатации протезно-ортопедической мастерской, служебного гаража на 3 бокса и здания склада	_____	1814168.98
2	29:22:060406:3	Земельный участок	Архангельская область, г Архангельск, ул Дачная, д 51, корп 3	1555 +/-14	Земли населенных пунктов	Эксплуатация магазина № 28	_____	2714680.25
3	29:22:060406:4	Земельный участок	Архангельская область, г Архангельск, ул Уральская, д 10	1640 +/-14	Земли населенных пунктов	Для эксплуатации одноэтажного жилого дома	_____	2290505.67
4	29:22:060406:5	Земельный участок	Архангельская область, г Архангельск, ул Российская, д 17	762 +/-10	Земли населенных пунктов	Эксплуатация индивидуального жилого дома	_____	1145078.3
5	29:22:060406:6	Земельный участок	Архангельская область, г Архангельск, ул Российская, д 20	74 +/-10	Земли населенных пунктов	под строительство и эксплуатацию индивидуального жилого дома и приусадебный участок	_____	112311.28

\_\_\_\_\_

полное наименование должности

М.П.

\_\_\_\_\_

подпись

\_\_\_\_\_

инициалы, фамилия

## КАДАСТРОВЫЙ ПЛАН ТЕРРИТОРИИ

Лист № 2	раздела 1	Всего листов раздела 1: 105	Всего разделов: 11	Всего листов: 1851
« 16 » мая 2024 г. № КУВИ-001/2024-134252772				
Номер кадастрового квартала: 29:22:060406				

Номер п/п	Кадастровый номер объекта недвижимости	Вид объекта недвижимости	Адрес	Площадь или основная характеристика	Категория земель	Виды разрешенного использования	Назначение (проектируемое назначение)	Кадастровая стоимость (руб)
1	2	3	4	5	6	7	8	9
6	29:22:060406:7	Земельный участок	Архангельская область, г Архангельск, ул Молодежная, д 4, корп 1	927	Земли населенных пунктов	Для эксплуатации двухэтажного жилого дома	_____	1310722.38
7	29:22:060406:8	Земельный участок	Архангельская область, г Архангельск, ул Российская, д 3, корп 1	694	Земли населенных пунктов	эксплуатация индивидуального жилого дома	_____	1044227.1
8	29:22:060406:10	Земельный участок	Местоположение установлено относительно ориентира, расположенного в границах участка. Почтовый адрес ориентира: Архангельская область, г Архангельск, ул Молодежная, д 6	815 +/-10	Земли населенных пунктов	для эксплуатации одноэтажного жилого дома	_____	1141872.05
9	29:22:060406:11	Земельный участок	Местоположение установлено относительно ориентира, расположенного в границах участка. Почтовый адрес ориентира: Архангельская область, г Архангельск, ул Российская	335	Земли населенных пунктов	завершение строительства и эксплуатация части индивидуального жилого дома	_____	510081.05
10	29:22:060406:12	Земельный участок	Архангельская область, г Архангельск, ул Дачная, д 39	1200	Земли населенных пунктов	эксплуатация индивидуального жилого дома	_____	1838130.6

\_\_\_\_\_

полное наименование должности

М.П.

\_\_\_\_\_

подпись

\_\_\_\_\_

инициалы, фамилия

КАДАСТРОВЫЙ ПЛАН ТЕРРИТОРИИ

Лист № 3	раздела 1	Всего листов раздела 1: 105	Всего разделов: 11	Всего листов: 1851
----------	-----------	-----------------------------	--------------------	--------------------

« 16 » мая 2024 г. № КУВИ-001/2024-134252772

Номер кадастрового квартала: 29:22:060406

Номер п/п	Кадастровый номер объекта недвижимости	Вид объекта недвижимости	Адрес	Площадь или основная характеристика	Категория земель	Виды разрешенного использования	Назначение (проектируемое назначение)	Кадастровая стоимость (руб)
1	2	3	4	5	6	7	8	9
11	29:22:060406:13	Земельный участок	Архангельская область, г Архангельск, ул Дачная	105	Земли населенных пунктов	для эксплуатации индивидуального жилого дома	_____	165846.45
12	29:22:060406:14	Земельный участок	Архангельская область, г Архангельск, ул Минская	730 +/-9	Земли населенных пунктов	Строительство индивидуального жилого дома	_____	1145435.7
13	29:22:060406:17	Земельный участок	Местоположение установлено относительно ориентира, расположенного в границах участка. Почтовый адрес ориентира: Архангельская область, г Архангельск, ул Дачная	263 +/-6	Земли населенных пунктов	эксплуатация индивидуального жилого дома	_____	413691.11
14	29:22:060406:18	Земельный участок	Архангельская область, г Архангельск, ул Дачная, д 29	1157 +/-12	Земли населенных пунктов	индивидуальный жилой дом	_____	1753252.66
15	29:22:060406:19	Земельный участок	Архангельская область, г Архангельск, ул Ленина, д 32	2212 +/-16.5	Земли населенных пунктов	Объекты дорожного сервиса	_____	3622075.2

\_\_\_\_\_ полное наименование должности

М.П.

\_\_\_\_\_ подпись

\_\_\_\_\_ инициалы, фамилия

**КАДАСТРОВЫЙ ПЛАН ТЕРРИТОРИИ**

<b>Лист № 4</b>	<b>раздела 1</b>	<b>Всего листов раздела 1: 105</b>	<b>Всего разделов: 11</b>	<b>Всего листов: 1851</b>
« 16 » мая 2024 г. № КУВИ-001/2024-134252772				
Номер кадастрового квартала: 29:22:060406				

Номер п/п	Кадастровый номер объекта недвижимости	Вид объекта недвижимости	Адрес	Площадь или основная характеристика	Категория земель	Виды разрешенного использования	Назначение (проектируемое назначение)	Кадастровая стоимость (руб)
1	2	3	4	5	6	7	8	9
16	29:22:060406:20	Земельный участок	Архангельская область, г Архангельск, ул Бутыгинская	957 +/-11	Земли населенных пунктов	для проектирования и строительства индивидуального жилого дома	_____	1337981.7
17	29:22:060406:21	Земельный участок	Архангельская область, г Архангельск, ул Чкалова, д 25, строен 2	1881	Земли населенных пунктов	эксплуатация канализационной насосной станции	_____	485452.61
18	29:22:060406:22	Земельный участок	Архангельская область, г Архангельск, ул Чкалова, д 25, строен 1	128	Земли населенных пунктов	эксплуатация канализационной насосной станции	_____	33034.52
19	29:22:060406:23	Земельный участок	Архангельская область, г Архангельск, ул Дачная, д 53, корп 1, строен 1	178	Земли населенных пунктов	эксплуатация канализационной насосной станции	_____	45938.63
20	29:22:060406:24	Земельный участок	Местоположение установлено относительно ориентира, расположенного в границах участка. Почтовый адрес ориентира: Архангельская область, г Архангельск, ул Чкалова, д 27, корп 1	550 +/-8	Земли населенных пунктов	Для размещения здания спортивно-оздоровительного центра	_____	331045.41

\_\_\_\_\_ полное наименование должности

\_\_\_\_\_ М.П.

\_\_\_\_\_ подпись

\_\_\_\_\_ инициалы, фамилия

КАДАСТРОВЫЙ ПЛАН ТЕРРИТОРИИ

Лист № 5	раздела 1	Всего листов раздела 1: 105	Всего разделов: 11	Всего листов: 1851
« 16 » мая 2024 г. № КУВИ-001/2024-134252772				
Номер кадастрового квартала: 29:22:060406				

Номер п/п	Кадастровый номер объекта недвижимости	Вид объекта недвижимости	Адрес	Площадь или основная характеристика	Категория земель	Виды разрешенного использования	Назначение (проектируемое назначение)	Кадастровая стоимость (руб)
1	2	3	4	5	6	7	8	9
21	29:22:060406:25	Земельный участок	Местоположение установлено относительно ориентира, расположенного в границах участка. Почтовый адрес ориентира: Архангельская область, г Архангельск, ул Холмогорская, д 23	1193 +/-12	Земли населенных пунктов	индивидуальный жилой дом	_____	1791708.24
22	29:22:060406:26	Земельный участок	Местоположение установлено относительно ориентира, расположенного в границах участка. Почтовый адрес ориентира: Архангельская область, г Архангельск, ул Российская, д 13	878 +/-10	Земли населенных пунктов	Для эксплуатации одноэтажного жилого дома	_____	1329379.8
23	29:22:060406:27	Земельный участок	Местоположение установлено относительно ориентира, расположенного в границах участка. Почтовый адрес ориентира: Архангельская область, г Архангельск, ул Уральская, д 4	667 +/-9	Земли населенных пунктов	индивидуальный жилой дом	_____	1008710.77
24	29:22:060406:28	Земельный участок	Архангельская область, г Архангельск, ул Луговая	515 +/-8	Земли населенных пунктов	для эксплуатации индивидуального жилого дома	_____	717343.5
25	29:22:000000:384	Сооружение	Архангельская область, г Архангельск, ул Российская	протяженность: 470 м	_____	_____	линии электропередач	85876.5

\_\_\_\_\_

полное наименование должности

М.П.

\_\_\_\_\_

подпись

\_\_\_\_\_

инициалы, фамилия

КАДАСТРОВЫЙ ПЛАН ТЕРРИТОРИИ

Лист № 6	раздела 1	Всего листов раздела 1: 105	Всего разделов: 11	Всего листов: 1851
----------	-----------	-----------------------------	--------------------	--------------------

« 16 » мая 2024 г. № КУВИ-001/2024-134252772

Номер кадастрового квартала: 29:22:060406

Номер п/п	Кадастровый номер объекта недвижимости	Вид объекта недвижимости	Адрес	Площадь или основная характеристика	Категория земель	Виды разрешенного использования	Назначение (проектируемое назначение)	Кадастровая стоимость (руб)
1	2	3	4	5	6	7	8	9
26	29:22:000000:386	Объект незавершенного строительства	Архангельская область, г Архангельск, ул Российская	площадь застройки: 105.8 кв.м	_____	_____	Жилое	369553.44
27	29:22:060406:344	Здание	163015, Архангельская область, г Архангельск, ул Минская, д 17	площадь: 71.5 кв.м	_____	_____	Жилое	304093.2
28	29:22:060406:29	Земельный участок	Архангельская область, г Архангельск, ул Луговая, д 6	323 +/-8	Земли населенных пунктов	эксплуатация индивидуального жилого дома	_____	448608.24
29	29:22:000000:89	Здание	163015, Архангельская область, г Архангельск, ул Дачная, д 57, к 2	площадь: 4185.6 кв.м	_____	_____	Жилое	42715212.32
30	29:22:060406:30	Земельный участок	Архангельская область, г Архангельск, ул Российская, д 11	999 +/-11	Земли населенных пунктов	индивидуальный жилой дом	_____	1511996.49

\_\_\_\_\_ полное наименование должности

М.П.

\_\_\_\_\_ подпись

\_\_\_\_\_ инициалы, фамилия

КАДАСТРОВЫЙ ПЛАН ТЕРРИТОРИИ

Лист № 7	раздела 1	Всего листов раздела 1: 105	Всего разделов: 11	Всего листов: 1851
----------	-----------	-----------------------------	--------------------	--------------------

« 16 » мая 2024 г. № КУВИ-001/2024-134252772

Номер кадастрового квартала: 29:22:060406

Номер п/п	Кадастровый номер объекта недвижимости	Вид объекта недвижимости	Адрес	Площадь или основная характеристика	Категория земель	Виды разрешенного использования	Назначение (проектируемое назначение)	Кадастровая стоимость (руб)
1	2	3	4	5	6	7	8	9
31	29:22:060406:40	Земельный участок	Местоположение установлено относительно ориентира, расположенного в границах участка. Почтовый адрес ориентира: Архангельская область, г Архангельск, ул Молодежная, д 5	1277 +/-12	Земли населенных пунктов	для эксплуатации одноэтажного жилого дома	_____	1726058.58
32	29:22:060406:42	Земельный участок	Архангельская область, г Архангельск, ул Луговая	810 +/-10	Земли населенных пунктов	Для завершения строительства индивидуального жилого дома	_____	1120205.7
33	29:22:060406:44	Земельный участок	Архангельская область, г Архангельск, ул Дачная, д 49, корп 5	7540 +/-30	Земли населенных пунктов	для эксплуатации здания яслей-сада	_____	3169329
34	29:22:060406:45	Земельный участок	Архангельская область, г Архангельск, ул Дачная, д 53, корп 1	2040 +/-16	Земли населенных пунктов	производственная база	_____	1149660.36
35	29:22:060406:48 (Граница участка многоконтурная. Количество контуров - 2)	Земельный участок	Архангельская область, г Архангельск, ул Дачная, д 57	5452 +/-25.84	Земли населенных пунктов	эксплуатация здания училища, гаража, спортивной площадки	_____	2431449.41

\_\_\_\_\_ полное наименование должности

М.П.

\_\_\_\_\_ подпись

\_\_\_\_\_ инициалы, фамилия



КАДАСТРОВЫЙ ПЛАН ТЕРРИТОРИИ

Лист № 8	раздела 1	Всего листов раздела 1: 105	Всего разделов: 11	Всего листов: 1851
« 16 » мая 2024 г. № КУВИ-001/2024-134252772				
Номер кадастрового квартала: 29:22:060406				

Номер п/п	Кадастровый номер объекта недвижимости	Вид объекта недвижимости	Адрес	Площадь или основная характеристика	Категория земель	Виды разрешенного использования	Назначение (проектируемое назначение)	Кадастровая стоимость (руб)
1	2	3	4	5	6	7	8	9
36	29:22:060406:50	Земельный участок	Местоположение установлено относительно ориентира, расположенного в границах участка. Почтовый адрес ориентира: Архангельская область, г Архангельск, ул Дачная, д 57, корп 3	25427 +/-58	Земли населенных пунктов	эксплуатация зданий учебного корпуса, общежития и стадиона училища	_____	8594899.06
37	29:22:060406:51	Земельный участок	Местоположение установлено относительно ориентира, расположенного в границах участка. Почтовый адрес ориентира: Архангельская область, г Архангельск, ул Российская, д 10	947 +/-11	Земли населенных пунктов	эксплуатация усадебного жилого дома	_____	1447337.98
38	29:22:060406:52	Земельный участок	Местоположение установлено относительно ориентира, расположенного в границах участка. Почтовый адрес ориентира: Архангельская область, г Архангельск, ул Российская	109 +/-4	Земли населенных пунктов	эксплуатация усадебного жилого дома	_____	166634.84
39	29:22:060406:53	Земельный участок	Архангельская область, г Архангельск, ул Донская, д 12	1400 +/-13	Земли населенных пунктов	Для индивидуального жилищного строительства	_____	2036259.96
40	29:22:060406:61	Земельный участок	Местоположение установлено относительно ориентира, расположенного в границах участка. Почтовый адрес ориентира: Архангельская область, г Архангельск, ул Дачная	927	Земли населенных пунктов	эксплуатация усадебного жилого дома	_____	1462564.98

\_\_\_\_\_ полное наименование должности

М.П.

\_\_\_\_\_ подпись

\_\_\_\_\_ инициалы, фамилия

КАДАСТРОВЫЙ ПЛАН ТЕРРИТОРИИ

Лист № 9	раздела 1	Всего листов раздела 1: 105	Всего разделов: 11	Всего листов: 1851
« 16 » мая 2024 г. № КУВИ-001/2024-134252772				
Номер кадастрового квартала: 29:22:060406				

Номер п/п	Кадастровый номер объекта недвижимости	Вид объекта недвижимости	Адрес	Площадь или основная характеристика	Категория земель	Виды разрешенного использования	Назначение (проектируемое назначение)	Кадастровая стоимость (руб)
1	2	3	4	5	6	7	8	9
41	29:22:060406:62	Земельный участок	Местоположение установлено относительно ориентира, расположенного в границах участка. Почтовый адрес ориентира: Архангельская область, г Архангельск, ул Дачная, д 47	600	Земли населенных пунктов	для эксплуатации усадебного жилого дома	_____	946596
42	29:22:060406:63	Земельный участок	Местоположение установлено относительно ориентира, расположенного в границах участка. Почтовый адрес ориентира: Архангельская область, г Архангельск, ул Российская, д 12	928	Земли населенных пунктов	для эксплуатации усадебного жилого дома	_____	1417362.24
43	29:22:060406:64	Земельный участок	Архангельская область, г Архангельск, ул Дачная, д 51, строен 1	90 +/-3	Земли населенных пунктов	Эксплуатация внутриквартальной насосной станции водопровода №44	_____	23227.4
44	29:22:060406:66	Земельный участок	Архангельская область, г Архангельск, ул Российская, д 31	443 +/-7	Земли населенных пунктов	Эксплуатация индивидуального жилого дома	_____	675583.86
45	29:22:060406:67	Земельный участок	Архангельская область, г Архангельск, ул Российская, д 29	991 +/-11	Земли населенных пунктов	Для индивидуального жилищного строительства	_____	1513108.35

\_\_\_\_\_

полное наименование должности

М.П.

\_\_\_\_\_

подпись

\_\_\_\_\_

инициалы, фамилия

КАДАСТРОВЫЙ ПЛАН ТЕРРИТОРИИ

Лист № 10	раздела 1	Всего листов раздела 1: 105	Всего разделов: 11	Всего листов: 1851
-----------	-----------	-----------------------------	--------------------	--------------------

« 16 » мая 2024 г. № КУВИ-001/2024-134252772

Номер кадастрового квартала: 29:22:060406

Номер п/п	Кадастровый номер объекта недвижимости	Вид объекта недвижимости	Адрес	Площадь или основная характеристика	Категория земель	Виды разрешенного использования	Назначение (проектируемое назначение)	Кадастровая стоимость (руб)
1	2	3	4	5	6	7	8	9
46	29:22:060406:68	Земельный участок	Местоположение установлено относительно ориентира, расположенного в границах участка. Почтовый адрес ориентира: Архангельская область, г Архангельск, ул Российская, д 30А	689 +/-9	Земли населенных пунктов	Эксплуатация индивидуального жилого дома	_____	1065145.77
47	29:22:060406:69	Земельный участок	Архангельская область, г Архангельск, ул Минская, д 19	756	Земли населенных пунктов	Для индивидуального жилищного строительства	_____	1188416.88
48	29:22:060406:70	Земельный участок	Архангельская область, г Архангельск, ул Минская, д 21	656 +/-5	Земли населенных пунктов	Под индивидуальный жилой дом и приусадебный участок	_____	1031894.56
49	29:22:060406:71	Земельный участок	Местоположение установлено относительно ориентира, расположенного в границах участка. Почтовый адрес ориентира: Архангельская область, г Архангельск, ул Дачная, д 45	1200	Земли населенных пунктов	Для эксплуатации одноэтажного жилого дома	_____	1825664.16
50	29:22:060406:72	Земельный участок	Архангельская область, г Архангельск, ул Почтовая, д 7А	367 +/-7	Земли населенных пунктов	эксплуатация и содержание жилых домов и нежилых зданий	_____	613814.25

\_\_\_\_\_ полное наименование должности

М.П.

\_\_\_\_\_ подпись

\_\_\_\_\_ инициалы, фамилия

КАДАСТРОВЫЙ ПЛАН ТЕРРИТОРИИ

Лист № 11	раздела 1	Всего листов раздела 1: 105	Всего разделов: 11	Всего листов: 1851
« 16 » мая 2024 г. № КУВИ-001/2024-134252772				
Номер кадастрового квартала: 29:22:060406				

Номер п/п	Кадастровый номер объекта недвижимости	Вид объекта недвижимости	Адрес	Площадь или основная характеристика	Категория земель	Виды разрешенного использования	Назначение (проектируемое назначение)	Кадастровая стоимость (руб)
1	2	3	4	5	6	7	8	9
51	29:22:060406:73	Земельный участок	Архангельская область, г Архангельск, ул Минская, д 9	1325 +/-13	Земли населенных пунктов	Эксплуатация здания церкви (дом молитвы)	_____	680964.23
52	29:22:060406:75	Земельный участок	163015, Архангельская область, г Архангельск, ул Уральская, д 13	1083 +/-12	Земли населенных пунктов	для эксплуатации индивидуального жилого дома	_____	1673239.22
53	29:22:060406:76	Земельный участок	Архангельская область, г Архангельск, ул Уральская	153 +/-4	Земли населенных пунктов	Эксплуатация индивидуального жилого дома	_____	238756.5
54	29:22:060406:77	Земельный участок	Местоположение установлено относительно ориентира, расположенного в границах участка. Почтовый адрес ориентира: Архангельская область, г Архангельск, ул Дачная, д 37	660 +/-9	Земли населенных пунктов	эксплуатация индивидуального жилого дома	_____	1048786.2
55	29:22:060406:78	Земельный участок	Местоположение установлено относительно ориентира, расположенного в границах участка. Почтовый адрес ориентира: Архангельская область, г Архангельск, ул Дачная, д 37	697 +/-9	Земли населенных пунктов	эксплуатация индивидуального жилого дома	_____	1111945.01

\_\_\_\_\_

полное наименование должности

М.П.

\_\_\_\_\_

подпись

\_\_\_\_\_

инициалы, фамилия

КАДАСТРОВЫЙ ПЛАН ТЕРРИТОРИИ

Лист № 12	раздела 1	Всего листов раздела 1: 105	Всего разделов: 11	Всего листов: 1851
« 16 » мая 2024 г. № КУВИ-001/2024-134252772				
Номер кадастрового квартала: 29:22:060406				

Номер п/п	Кадастровый номер объекта недвижимости	Вид объекта недвижимости	Адрес	Площадь или основная характеристика	Категория земель	Виды разрешенного использования	Назначение (проектируемое назначение)	Кадастровая стоимость (руб)
1	2	3	4	5	6	7	8	9
56	29:22:060406:79	Земельный участок	Архангельская область, г Архангельск, ул Уральская, д 24	1256	Земли населенных пунктов	Эксплуатация индивидуального жилого дома	_____	1902846.03
57	29:22:060406:80	Земельный участок	Местоположение установлено относительно ориентира, расположенного в границах участка. Почтовый адрес ориентира: Архангельская область, г Архангельск, ул Российская, д 14	1068	Земли населенных пунктов	Дальнейшая эксплуатация части индивидуального жилого дома	_____	1613079.11
58	29:22:060406:81	Земельный участок	Местоположение установлено относительно ориентира, расположенного в границах участка. Почтовый адрес ориентира: 163015, Архангельская область, г Архангельск, ул Российская, д 7	672 +/-9	Земли населенных пунктов	Эксплуатация жилого дома	_____	1018207.68
59	29:22:060406:82	Земельный участок	Местоположение установлено относительно ориентира, расположенного в границах участка. Почтовый адрес ориентира: Архангельская область, г Архангельск, ул Российская, д 9	385 +/-7	Земли населенных пунктов	Для эксплуатации одноэтажного жилого дома с мансардным этажом	_____	584272.15
60	29:22:060406:83	Земельный участок	Местоположение установлено относительно ориентира, расположенного в границах участка. Почтовый адрес ориентира: Архангельская область, г Архангельск, ул Российская, д 5, корп 1	627	Земли населенных пунктов	Дальнейшая эксплуатация индивидуального жилого дома	_____	944224.38

\_\_\_\_\_ полное наименование должности

М.П.

\_\_\_\_\_ подпись

\_\_\_\_\_ инициалы, фамилия

КАДАСТРОВЫЙ ПЛАН ТЕРРИТОРИИ

Лист № 13	раздела 1	Всего листов раздела 1: 105	Всего разделов: 11	Всего листов: 1851
« 16 » мая 2024 г. № КУВИ-001/2024-134252772				
Номер кадастрового квартала: 29:22:060406				

Номер п/п	Кадастровый номер объекта недвижимости	Вид объекта недвижимости	Адрес	Площадь или основная характеристика	Категория земель	Виды разрешенного использования	Назначение (проектируемое назначение)	Кадастровая стоимость (руб)
1	2	3	4	5	6	7	8	9
61	29:22:060406:84	Земельный участок	Архангельская область, г Архангельск, ул Чкалова, д 20, строен 1	45 +/-2	Земли населенных пунктов	Эксплуатация внутриквартальной насосной станции водопровода №70	_____	11613.7
62	29:22:060406:85	Земельный участок	Местоположение установлено относительно ориентира, расположенного в границах участка. Почтовый адрес ориентира: Архангельская область, г Архангельск, ул Молодежная, д 5, корп 1	800 +/-10	Земли населенных пунктов	Для эксплуатации двухэтажного жилого дома	_____	1126424
63	29:22:060406:86	Земельный участок	Архангельская область, г Архангельск, ул Молодежная	800	Земли населенных пунктов	Для завершения строительства индивидуального жилого дома	_____	1129544
64	29:22:060406:87	Земельный участок	Архангельская область, г Архангельск, ул Молодежная, д 7	617 +/-9	Земли населенных пунктов	под индивидуальный жилой дом и приусадебный участок	_____	866354.38
65	29:22:060406:88	Земельный участок	Архангельская область, г Архангельск, ул Чкалова, д 30	814 +/-10	Земли населенных пунктов	Для эксплуатации двухэтажного жилого дома с мансардным этажом	_____	1145949.2

\_\_\_\_\_

полное наименование должности

М.П.

\_\_\_\_\_

подпись

\_\_\_\_\_

инициалы, фамилия

КАДАСТРОВЫЙ ПЛАН ТЕРРИТОРИИ

Лист № 14	раздела 1	Всего листов раздела 1: 105	Всего разделов: 11	Всего листов: 1851
« 16 » мая 2024 г. № КУВИ-001/2024-134252772				
Номер кадастрового квартала: 29:22:060406				

Номер п/п	Кадастровый номер объекта недвижимости	Вид объекта недвижимости	Адрес	Площадь или основная характеристика	Категория земель	Виды разрешенного использования	Назначение (проектируемое назначение)	Кадастровая стоимость (руб)
1	2	3	4	5	6	7	8	9
66	29:22:060406:89	Земельный участок	Архангельская область, г Архангельск, ул Бутыгинская, д 2	1061 +/-11	Земли населенных пунктов	Для эксплуатации двухэтажного жилого дома с техническим этажом	_____	1482551.96
67	29:22:060406:90	Земельный участок	Архангельская область, г Архангельск, ул Бутыгинская, д 3	759 +/-10	Земли населенных пунктов	Для эксплуатации одноэтажного жилого дома	_____	1060770.81
68	29:22:060406:91	Земельный участок	Архангельская область, г Архангельск, ул Луговая, д 6	524 +/-8	Земли населенных пунктов	эксплуатация индивидуального жилого дома	_____	733500.44
69	29:22:060406:93	Земельный участок	Архангельская область, г Архангельск, ул Почтовая, д 5, корп 1, строен 1	136 +/-4	Земли населенных пунктов	Завершение строительства и последующая эксплуатация трансформаторной подстанции	_____	35099.18
70	29:22:060406:94	Земельный участок	Архангельская область, г Архангельск, ул Почтовая	5001 +/-25	Земли населенных пунктов	Строительство общежития на 154 места и дальнейшее землепользование	_____	3788525.46

\_\_\_\_\_ полное наименование должности

М.П.

\_\_\_\_\_ подпись

\_\_\_\_\_ инициалы, фамилия

КАДАСТРОВЫЙ ПЛАН ТЕРРИТОРИИ

Лист № 15	раздела 1	Всего листов раздела 1: 105	Всего разделов: 11	Всего листов: 1851
-----------	-----------	-----------------------------	--------------------	--------------------

« 16 » мая 2024 г. № КУВИ-001/2024-134252772

Номер кадастрового квартала: 29:22:060406

Номер п/п	Кадастровый номер объекта недвижимости	Вид объекта недвижимости	Адрес	Площадь или основная характеристика	Категория земель	Виды разрешенного использования	Назначение (проектируемое назначение)	Кадастровая стоимость (руб)
1	2	3	4	5	6	7	8	9
71	29:22:060406:95	Земельный участок	Архангельская область, г Архангельск, ул Почтовая, д 13	737 +/-10	Земли населенных пунктов	Эксплуатация и содержание жилых домов и нежилых зданий	_____	1212142.13
72	29:22:060406:96	Земельный участок	Архангельская область, г Архангельск, ул Почтовая, д 15	632 +/-9	Земли населенных пунктов	Эксплуатация и содержание жилых домов и нежилых зданий	_____	1036730.78
73	29:22:060406:97	Земельный участок	Архангельская область, г Архангельск, ул Почтовая, д 17	614 +/-9	Земли населенных пунктов	Эксплуатация и содержание жилых домов и нежилых зданий	_____	1009651.78
74	29:22:060406:98	Земельный участок	Архангельская область, г Архангельск, ул Почтовая, д 19	436 +/-7	Земли населенных пунктов	Эксплуатация и содержание жилых домов и нежилых зданий	_____	719964.36
75	29:22:060406:99	Земельный участок	Архангельская область, г Архангельск, ул Чкалова, д 18Б	355 +/-7	Земли населенных пунктов	Эксплуатация и содержание жилых домов и нежилых зданий	_____	577855.94

\_\_\_\_\_

полное наименование должности

М.П.

\_\_\_\_\_

подпись

\_\_\_\_\_

инициалы, фамилия



КАДАСТРОВЫЙ ПЛАН ТЕРРИТОРИИ

Лист № 16	раздела 1	Всего листов раздела 1: 105	Всего разделов: 11	Всего листов: 1851
-----------	-----------	-----------------------------	--------------------	--------------------

« 16 » мая 2024 г. № КУВИ-001/2024-134252772

Номер кадастрового квартала: 29:22:060406

Номер п/п	Кадастровый номер объекта недвижимости	Вид объекта недвижимости	Адрес	Площадь или основная характеристика	Категория земель	Виды разрешенного использования	Назначение (проектируемое назначение)	Кадастровая стоимость (руб)
1	2	3	4	5	6	7	8	9
76	29:22:060406:100	Земельный участок	Архангельская область, г Архангельск, ул Ленина, д 20	468 +/-8	Земли населенных пунктов	Эксплуатация и содержание жилых домов и нежилых зданий	_____	785983.16
77	29:22:060406:101	Земельный участок	Архангельская область, г Архангельск, ул Ленина, д 22	307 +/-6	Земли населенных пунктов	Эксплуатация и содержание жилых домов и нежилых зданий	_____	509261.42
78	29:22:060406:102	Земельный участок	Архангельская область, г Архангельск, ул Ленина, д 22А	229 +/-5	Земли населенных пунктов	Эксплуатация и содержание жилых домов и нежилых зданий	_____	376617.8
79	29:22:060406:103	Земельный участок	Архангельская область, г Архангельск, ул Ленина, д 24	485 +/-8	Земли населенных пунктов	Эксплуатация и содержание жилых домов и нежилых зданий	_____	788758.99
80	29:22:060406:104	Земельный участок	Архангельская область, г Архангельск, ул Почтовая, д 1	346 +/-6	Земли населенных пунктов	Эксплуатация и содержание жилых домов и нежилых зданий	_____	583016.09

\_\_\_\_\_

полное наименование должности

М.П.

\_\_\_\_\_

подпись

\_\_\_\_\_

инициалы, фамилия

КАДАСТРОВЫЙ ПЛАН ТЕРРИТОРИИ

Лист № 17	раздела 1	Всего листов раздела 1: 105	Всего разделов: 11	Всего листов: 1851
« 16 » мая 2024 г. № КУВИ-001/2024-134252772				
Номер кадастрового квартала: 29:22:060406				

Номер п/п	Кадастровый номер объекта недвижимости	Вид объекта недвижимости	Адрес	Площадь или основная характеристика	Категория земель	Виды разрешенного использования	Назначение (проектируемое назначение)	Кадастровая стоимость (руб)
1	2	3	4	5	6	7	8	9
81	29:22:060406:105	Земельный участок	Архангельская область, г Архангельск, ул Почтовая, д 3	344 +/-6	Земли населенных пунктов	Эксплуатация и содержание жилых домов и нежилых зданий	_____	579484.24
82	29:22:060406:106	Земельный участок	163015, Архангельская область, г Архангельск, ул Почтовая, д 5	309 +/-6	Земли населенных пунктов	Эксплуатация и содержание жилых домов и нежилых зданий	_____	520102.87
83	29:22:060406:107	Земельный участок	Архангельская область, г Архангельск, ул Почтовая, д 7	310 +/-6	Земли населенных пунктов	Эксплуатация и содержание жилых домов и нежилых зданий	_____	521109.01
84	29:22:060406:108	Земельный участок	Архангельская область, г Архангельск, ул Чкалова, д 19	364 +/-7	Земли населенных пунктов	Эксплуатация и содержание жилых домов и нежилых зданий / земельный участок подлежит изъятию на основании решения об изъятии земельного участка и (или) расположенного на нем объекта недвижимости для муниципальных нужд; Распоряжение № 1965р от 16.04.2024 года; Администрация городского округа "Город Архангельск"/	_____	607557.35
85	29:22:060406:109	Земельный участок	Архангельская область, г Архангельск, ул Чкалова, д 23	445 +/-7	Земли населенных пунктов	Эксплуатация и содержание жилых домов и нежилых зданий	_____	722769.71

\_\_\_\_\_

полное наименование должности

М.П.

\_\_\_\_\_

подпись

\_\_\_\_\_

инициалы, фамилия

**КАДАСТРОВЫЙ ПЛАН ТЕРРИТОРИИ**

Лист № 18	раздела 1	Всего листов раздела 1: 105	Всего разделов: 11	Всего листов: 1851
« 16 » мая 2024 г. № КУВИ-001/2024-134252772				
Номер кадастрового квартала: 29:22:060406				

Номер п/п	Кадастровый номер объекта недвижимости	Вид объекта недвижимости	Адрес	Площадь или основная характеристика	Категория земель	Виды разрешенного использования	Назначение (проектируемое назначение)	Кадастровая стоимость (руб)
1	2	3	4	5	6	7	8	9
86	29:22:060406:110	Земельный участок	163015, Архангельская область, г Архангельск, ул Чкалова, д 25	364 +/-7	Земли населенных пунктов	Эксплуатация и содержание жилых домов и нежилых зданий	_____	586663.75
87	29:22:060406:111	Земельный участок	Архангельская область, г Архангельск, ул Чкалова, д 16	596 +/-9	Земли населенных пунктов	Эксплуатация и содержание жилых домов и нежилых зданий	_____	986494.43
88	29:22:060406:112	Земельный участок	Архангельская область, г Архангельск, ул Чкалова, д 20	669 +/-9	Земли населенных пунктов	Эксплуатация и содержание жилых домов и нежилых зданий	_____	1008414.85
89	29:22:060406:113	Земельный участок	Архангельская область, г Архангельск, ул Чкалова, д 18	432 +/-7	Земли населенных пунктов	Эксплуатация и содержание жилых домов и нежилых зданий	_____	701326.08
90	29:22:060406:114	Земельный участок	Архангельская область, г Архангельск, ул Чкалова, д 18А, корп 1	530 +/-8	Земли населенных пунктов	Эксплуатация и содержание жилых домов и нежилых зданий	_____	855003.63

\_\_\_\_\_

полное наименование должности

М.П.

\_\_\_\_\_

подпись

\_\_\_\_\_

инициалы, фамилия

КАДАСТРОВЫЙ ПЛАН ТЕРРИТОРИИ

Лист № 19	раздела 1	Всего листов раздела 1: 105	Всего разделов: 11	Всего листов: 1851
-----------	-----------	-----------------------------	--------------------	--------------------

« 16 » мая 2024 г. № КУВИ-001/2024-134252772

Номер кадастрового квартала: 29:22:060406

Номер п/п	Кадастровый номер объекта недвижимости	Вид объекта недвижимости	Адрес	Площадь или основная характеристика	Категория земель	Виды разрешенного использования	Назначение (проектируемое назначение)	Кадастровая стоимость (руб)
1	2	3	4	5	6	7	8	9
91	29:22:060406:115	Земельный участок	Архангельская область, г Архангельск, ул Почтовая, д 19А	502 +/-8	Земли населенных пунктов	Эксплуатация и содержание жилых домов и нежилых зданий	_____	826447.82
92	29:22:060406:116	Земельный участок	Архангельская область, г Архангельск, ул Чкалова, д 16А	378 +/-7	Земли населенных пунктов	Эксплуатация и содержание жилых домов и нежилых зданий	_____	619075.09
93	29:22:060406:117	Земельный участок	Архангельская область, г Архангельск, ул Полюсная, д 1	484 +/-8	Земли населенных пунктов	Эксплуатация и содержание жилых домов и нежилых зданий	_____	784059.09
94	29:22:060406:118	Земельный участок	Архангельская область, г Архангельск, ул Дачная, д 49, корп 4	407 +/-7	Земли населенных пунктов	для эксплуатации здания магазина	_____	871858.63
95	29:22:060406:119	Земельный участок	Местоположение установлено относительно ориентира, расположенного в границах участка. Почтовый адрес ориентира: Архангельская область, г Архангельск, ул Российская	435	Земли населенных пунктов	для строительства индивидуального жилого дома с приусадебным участком	_____	663248.85

\_\_\_\_\_ полное наименование должности

М.П.

\_\_\_\_\_ подпись

\_\_\_\_\_ инициалы, фамилия

**КАДАСТРОВЫЙ ПЛАН ТЕРРИТОРИИ**

Лист № 20	раздела 1	Всего листов раздела 1: 105	Всего разделов: 11	Всего листов: 1851
« 16 » мая 2024 г. № КУВИ-001/2024-134252772				
Номер кадастрового квартала: 29:22:060406				

Номер п/п	Кадастровый номер объекта недвижимости	Вид объекта недвижимости	Адрес	Площадь или основная характеристика	Категория земель	Виды разрешенного использования	Назначение (проектируемое назначение)	Кадастровая стоимость (руб)
1	2	3	4	5	6	7	8	9
96	29:22:060406:122	Земельный участок	Архангельская область, г Архангельск, ул Донская, д 14	570 +/-2	Земли населенных пунктов	для эксплуатации усадебного жилого дома	_____	885221.4
97	29:22:060406:123	Земельный участок	Архангельская область, г Архангельск, ул Дачная, д 55, строен 1	123 +/-4	Земли населенных пунктов	Для эксплуатации трансформаторной подстанции (ТП-317)	_____	31744.11
98	29:22:060406:124	Земельный участок	Архангельская область, г Архангельск, ул Дачная, д 51, корп 1, строен 2	96 +/-3	Земли населенных пунктов	Для эксплуатации трансформаторной подстанции (ТП-377)	_____	24775.89
99	29:22:060406:125	Земельный участок	Местоположение установлено относительно ориентира, расположенного в границах участка. Почтовый адрес ориентира: Архангельская область, г Архангельск, ул Молодежная, д 1	1038 +/-3	Земли населенных пунктов	эксплуатация усадебного жилого дома	_____	1672549.38
100	29:22:060406:126	Земельный участок	Местоположение установлено относительно ориентира, расположенного в границах участка. Почтовый адрес ориентира: Архангельская область, г Архангельск, ул Российская	1303 +/-12.6	Земли населенных пунктов	строительство индивидуального жилого дома	_____	1872000.56

\_\_\_\_\_

полное наименование должности

М.П.

\_\_\_\_\_

подпись

\_\_\_\_\_

инициалы, фамилия

**КАДАСТРОВЫЙ ПЛАН ТЕРРИТОРИИ**

Лист № 21	раздела 1	Всего листов раздела 1: 105	Всего разделов: 11	Всего листов: 1851
« 16 » мая 2024 г. № КУВИ-001/2024-134252772				
Номер кадастрового квартала: 29:22:060406				

Номер п/п	Кадастровый номер объекта недвижимости	Вид объекта недвижимости	Адрес	Площадь или основная характеристика	Категория земель	Виды разрешенного использования	Назначение (проектируемое назначение)	Кадастровая стоимость (руб)
1	2	3	4	5	6	7	8	9
101	29:22:060406:128	Земельный участок	Архангельская область, г Архангельск, ул Дачная	2433 +/-5	Земли населенных пунктов	установка и эксплуатация ангара арочного типа без права капитального строительства	_____	1371139.05
102	29:22:060406:129	Земельный участок	Местоположение установлено относительно ориентира, расположенного в границах участка. Почтовый адрес ориентира: Архангельская область, г Архангельск, ул Российская	1114 +/-3	Земли населенных пунктов	строительство индивидуального жилого дома	_____	1652165.38
103	29:22:060406:131	Земельный участок	Архангельская область, г Архангельск, ул Минская	2851 +/-19	Земли населенных пунктов	место размещения здания блокированного жилого дома	_____	3717835.72
104	29:22:060406:133	Земельный участок	Архангельская область, г Архангельск, ул Донская, д 18	610 +/-9	Земли населенных пунктов	эксплуатация усадебного жилого дома	_____	951362.1
105	29:22:060406:135	Земельный участок	Архангельская область, г Архангельск, ул Минская, д 17	595 +/-9	Земли населенных пунктов	эксплуатация усадебного жилого дома	_____	934251.15

\_\_\_\_\_

М.П.

\_\_\_\_\_

\_\_\_\_\_

полное наименование должности

подпись

инициалы, фамилия

**КАДАСТРОВЫЙ ПЛАН ТЕРРИТОРИИ**

Лист № 22	раздела 1	Всего листов раздела 1: 105	Всего разделов: 11	Всего листов: 1851
« 16 » мая 2024 г. № КУВИ-001/2024-134252772				
Номер кадастрового квартала: 29:22:060406				

Номер п/п	Кадастровый номер объекта недвижимости	Вид объекта недвижимости	Адрес	Площадь или основная характеристика	Категория земель	Виды разрешенного использования	Назначение (проектируемое назначение)	Кадастровая стоимость (руб)
1	2	3	4	5	6	7	8	9
106	29:22:060406:138	Земельный участок	Архангельская область, г Архангельск, ш Окружное, д 33	45193 +/-73	Земли населенных пунктов	Для размещения объекта оптовой и розничной торговли	_____	33986034.55
107	29:22:060406:146	Земельный участок	Архангельская область, г Архангельск, ул Ленина, д 30	3354 +/-20	Земли населенных пунктов	для строительства автомобильной газозаправочной станции	_____	5009242.98
108	29:22:060406:148	Земельный участок	Архангельская область, г Архангельск, ул Луговая, уч 8	820 +/-3	Земли населенных пунктов	для проектирования и строительства индивидуального жилого дома	_____	1140103.4
109	29:22:060406:149	Земельный участок	Местоположение установлено относительно ориентира, расположенного в границах участка. Почтовый адрес ориентира: Архангельская область, г Архангельск, ул Бутыгинская, д 7	792 +/-3	Земли населенных пунктов	строительство индивидуального жилого дома	_____	1105576.56
110	29:22:060406:151	Земельный участок	Архангельская область, г Архангельск, ул Минская	2969 +/-19	Земли населенных пунктов	место размещения двух многоквартирных жилых домов	_____	2392741.05

\_\_\_\_\_

полное наименование должности

М.П.

\_\_\_\_\_

подпись

\_\_\_\_\_

инициалы, фамилия

**КАДАСТРОВЫЙ ПЛАН ТЕРРИТОРИИ**

Лист № 23	раздела 1	Всего листов раздела 1: 105	Всего разделов: 11	Всего листов: 1851
« 16 » мая 2024 г. № КУВИ-001/2024-134252772				
Номер кадастрового квартала: 29:22:060406				

Номер п/п	Кадастровый номер объекта недвижимости	Вид объекта недвижимости	Адрес	Площадь или основная характеристика	Категория земель	Виды разрешенного использования	Назначение (проектируемое назначение)	Кадастровая стоимость (руб)
1	2	3	4	5	6	7	8	9
111	29:22:060406:153	Земельный участок	Архангельская область, г Архангельск, ул Чкалова, д 26	279 +/-5.8	Земли населенных пунктов	для использования здания столярной мастерской	_____	138464.31
112	29:22:060406:155	Земельный участок	Местоположение установлено относительно ориентира, расположенного в границах участка. Почтовый адрес ориентира: Архангельская область, г Архангельск, ул Молодежная, д 4	929 +/-10	Земли населенных пунктов	Для эксплуатации одноэтажного жилого дома	_____	1322886.71
113	29:22:060406:157	Земельный участок	Архангельская область, г Архангельск, ул Луговая, д 7	885 +/-10	Земли населенных пунктов	Для эксплуатации двухэтажного жилого дома	_____	1221574.35
114	29:22:060406:158	Земельный участок	Архангельская область, г Архангельск, ул Молодежная, з/у 4/2	514 +/-8	Земли населенных пунктов	для проектирования и строительства индивидуального жилого дома	_____	732023.38
115	29:22:060406:160	Земельный участок	Архангельская область, г Архангельск, ул Минская, д 3	600 +/-9	Земли населенных пунктов	эксплуатация усадебного жилого дома	_____	937698

\_\_\_\_\_

полное наименование должности

М.П.

\_\_\_\_\_

подпись

\_\_\_\_\_

инициалы, фамилия



**КАДАСТРОВЫЙ ПЛАН ТЕРРИТОРИИ**

Лист № 24	раздела 1	Всего листов раздела 1: 105	Всего разделов: 11	Всего листов: 1851
« 16 » мая 2024 г. № КУВИ-001/2024-134252772				
Номер кадастрового квартала: 29:22:060406				

Номер п/п	Кадастровый номер объекта недвижимости	Вид объекта недвижимости	Адрес	Площадь или основная характеристика	Категория земель	Виды разрешенного использования	Назначение (проектируемое назначение)	Кадастровая стоимость (руб)
1	2	3	4	5	6	7	8	9
116	29:22:060406:161	Земельный участок	Архангельская область, г Архангельск, ул Минская	518 +/-8	Земли населенных пунктов	Для ведения личного подсобного хозяйства	_____	806500.1
117	29:22:060406:162	Земельный участок	Местоположение установлено относительно ориентира, расположенного в границах участка. Почтовый адрес ориентира: Архангельская область, г Архангельск, ул Уральская, д 16	981 +/-3	Земли населенных пунктов	эксплуатация усадебного жилого дома	_____	1528859.07
118	29:22:060406:163	Земельный участок	Местоположение установлено относительно ориентира, расположенного в границах участка. Почтовый адрес ориентира: Архангельская область, г Архангельск, ул Уральская	367 +/-2	Земли населенных пунктов	Для эксплуатации усадебного жилого дома	_____	570754.73
119	29:22:060406:165	Земельный участок	Архангельская область, г Архангельск, ул Дачная, з/у 29/1	700 +/-9	Земли населенных пунктов	индивидуальное жилищное строительство	_____	1093239
120	29:22:060406:167	Земельный участок	Местоположение установлено относительно ориентира, расположенного в границах участка. Почтовый адрес ориентира: Архангельская область, г Архангельск, ул Донская, д 11	1083 +/-12	Земли населенных пунктов	Для эксплуатации одноэтажного усадебного жилого дома	_____	1649908.8

\_\_\_\_\_

полное наименование должности

М.П.

\_\_\_\_\_

подпись

\_\_\_\_\_

инициалы, фамилия

КАДАСТРОВЫЙ ПЛАН ТЕРРИТОРИИ

Лист № 25	раздела 1	Всего листов раздела 1: 105	Всего разделов: 11	Всего листов: 1851
« 16 » мая 2024 г. № КУВИ-001/2024-134252772				
Номер кадастрового квартала: 29:22:060406				

Номер п/п	Кадастровый номер объекта недвижимости	Вид объекта недвижимости	Адрес	Площадь или основная характеристика	Категория земель	Виды разрешенного использования	Назначение (проектируемое назначение)	Кадастровая стоимость (руб)
1	2	3	4	5	6	7	8	9
121	29:22:060406:169	Земельный участок	Архангельская область, г Архангельск, ул Минская	546 +/-8	Земли населенных пунктов	место размещения малоэтажного жилого дома	_____	859076.4
122	29:22:060406:171	Земельный участок	Архангельская область, г Архангельск, ул Бутыгинская	810 +/-9	Земли населенных пунктов	Малоэтажная многоквартирная жилая застройка: Размещение малоэтажных многоквартирных домов (многоквартирные дома высотой до 4 этажей, включая мансардный); обустройство спортивных и детских площадок, площадок для отдыха; размещение объектов обслуживания жилой застройки во встроенных, пристроенных и встроенно-пристроенных помещениях малоэтажного многоквартирного дома, если общая площадь таких помещений в малоэтажном многоквартирном доме не составляет более 15% общей площади помещений дома	_____	652785.53
123	29:22:060406:173	Земельный участок	Архангельская область, г Архангельск, ул Бутыгинская	780 +/-10	Земли населенных пунктов	строительство индивидуального жилого дома	_____	1111344
124	29:22:060406:174	Земельный участок	Местоположение установлено относительно ориентира, расположенного в границах участка. Почтовый адрес ориентира: Архангельская область, г Архангельск, ул Минская, д 11	600 +/-9	Земли населенных пунктов	для совместной эксплуатации жилого дома	_____	931122
125	29:22:060406:175	Земельный участок	Местоположение установлено относительно ориентира, расположенного в границах участка. Почтовый адрес ориентира: Архангельская область, г Архангельск, ул Минская	485 +/-8	Земли населенных пунктов	Для совместного ведения личного подсобного хозяйства	_____	751735.45

КАДАСТРОВЫЙ ПЛАН ТЕРРИТОРИИ

Лист № 26	раздела 1	Всего листов раздела 1: 105	Всего разделов: 11	Всего листов: 1851
-----------	-----------	-----------------------------	--------------------	--------------------

« 16 » мая 2024 г. № КУВИ-001/2024-134252772

Номер кадастрового квартала: 29:22:060406

Номер п/п	Кадастровый номер объекта недвижимости	Вид объекта недвижимости	Адрес	Площадь или основная характеристика	Категория земель	Виды разрешенного использования	Назначение (проектируемое назначение)	Кадастровая стоимость (руб)
1	2	3	4	5	6	7	8	9
126	29:22:060406:177	Земельный участок	Местоположение установлено относительно ориентира, расположенного в границах участка. Почтовый адрес ориентира: Архангельская область, г Архангельск, ул Российская	648 +/-9	Земли населенных пунктов	для строительства лыжной базы	_____	378709.44
127	29:22:060406:179	Земельный участок	Местоположение установлено относительно ориентира, расположенного в границах участка. Почтовый адрес ориентира: Архангельская область, г Архангельск, ул Уральская, д 14	1115 +/-12	Земли населенных пунктов	Для использования в целях эксплуатации жилого дома	_____	1692472.1
128	29:22:060406:181	Земельный участок	Местоположение установлено относительно ориентира, расположенного в границах участка. Почтовый адрес ориентира: Архангельская область, г Архангельск, ул Российская	3544 +/-21	Земли населенных пунктов	место размещения детской спортивной станции судомоделистов	_____	1524583.85
129	29:22:060406:183	Земельный участок	Местоположение установлено относительно ориентира, расположенного в границах участка. Почтовый адрес ориентира: Архангельская область, г Архангельск, ул Молодежная, д 9	897 +/-10	Земли населенных пунктов	для эксплуатации жилого дома	_____	1265263.35
130	29:22:060406:185	Земельный участок	Архангельская область, г Архангельск, ул Донская, д 19	601 +/-9	Земли населенных пунктов	эксплуатация усадебного жилого дома	_____	932451.5

\_\_\_\_\_ полное наименование должности

М.П.

\_\_\_\_\_ подпись

\_\_\_\_\_ инициалы, фамилия

КАДАСТРОВЫЙ ПЛАН ТЕРРИТОРИИ

Лист № 27	раздела 1	Всего листов раздела 1: 105	Всего разделов: 11	Всего листов: 1851
« 16 » мая 2024 г. № КУВИ-001/2024-134252772				
Номер кадастрового квартала: 29:22:060406				

Номер п/п	Кадастровый номер объекта недвижимости	Вид объекта недвижимости	Адрес	Площадь или основная характеристика	Категория земель	Виды разрешенного использования	Назначение (проектируемое назначение)	Кадастровая стоимость (руб)
1	2	3	4	5	6	7	8	9
131	29:22:060406:186	Земельный участок	Архангельская область, г Архангельск, ул Донская	367 +/-7	Земли населенных пунктов	Для ведения личного подсобного хозяйства	_____	567671.93
132	29:22:060406:188	Земельный участок	Местоположение установлено относительно ориентира, расположенного в границах участка. Почтовый адрес ориентира: Архангельская область, г Архангельск, ул Дачная, д 43	1593 +/-14	Земли населенных пунктов	для эксплуатации одноэтажного жилого дома	_____	2282492.46
133	29:22:060406:190	Земельный участок	Местоположение установлено относительно ориентира, расположенного в границах участка. Почтовый адрес ориентира: Архангельская область, г Архангельск, ул Молодежная, д 10	1597 +/-14	Земли населенных пунктов	для эксплуатации одноэтажного жилого дома	_____	2077211.51
134	29:22:060406:192	Земельный участок	Местоположение установлено относительно ориентира, расположенного в границах участка. Почтовый адрес ориентира: Архангельская область, г Архангельск, ул Чкалова, д 24	1200 +/-12	Земли населенных пунктов	для эксплуатации здания бани-прачечной	_____	1235523.28
135	29:22:060406:194	Земельный участок	Местоположение установлено относительно ориентира, расположенного в границах участка. Почтовый адрес ориентира: Архангельская область, г Архангельск, ул Российская, д 26	814 +/-10	Земли населенных пунктов	эксплуатация одноэтажного усадебного жилого дома	_____	1253421.62

\_\_\_\_\_

полное наименование должности

М.П.

\_\_\_\_\_

подпись

\_\_\_\_\_

инициалы, фамилия

КАДАСТРОВЫЙ ПЛАН ТЕРРИТОРИИ

Лист № 28	раздела 1	Всего листов раздела 1: 105	Всего разделов: 11	Всего листов: 1851
« 16 » мая 2024 г. № КУВИ-001/2024-134252772				
Номер кадастрового квартала: 29:22:060406				

Номер п/п	Кадастровый номер объекта недвижимости	Вид объекта недвижимости	Адрес	Площадь или основная характеристика	Категория земель	Виды разрешенного использования	Назначение (проектируемое назначение)	Кадастровая стоимость (руб)
1	2	3	4	5	6	7	8	9
136	29:22:060406:196	Земельный участок	Архангельская область, г Архангельск, ш Окружное	168060 +/-143	Земли населенных пунктов	для муниципальных нужд: инженерной подготовки территории, предназначенной для организации рекреационной парковой зоны жилого района	_____	42631780.2
137	29:22:060406:198	Земельный участок	Архангельская область, г Архангельск, ул Ленина, д 27	85257 +/-102	Земли населенных пунктов	для муниципальных нужд: инженерной подготовки территории, предназначенной для организации общественной зоны	_____	20701150.52
138	29:22:060406:201	Земельный участок	Местоположение установлено относительно ориентира, расположенного в границах участка. Почтовый адрес ориентира: Архангельская область, г Архангельск, ул Российская, д 5	547 +/-8	Земли населенных пунктов	для строительства индивидуального дома	_____	828130.65
139	29:22:060406:202	Земельный участок	Местоположение установлено относительно ориентира, расположенного в границах участка. Почтовый адрес ориентира: Архангельская область, г Архангельск, ул Чкалова, д 32	724 +/-9	Земли населенных пунктов	для эксплуатации одноэтажного жилого дома	_____	1013614.48
140	29:22:060406:203	Земельный участок	Местоположение установлено относительно ориентира, расположенного в границах участка. Почтовый адрес ориентира: Архангельская область, г Архангельск, ул Российская, д 3	588 +/-8	Земли населенных пунктов	для эксплуатации одноэтажного жилого дома	_____	889361.76

\_\_\_\_\_ полное наименование должности

М.П.

\_\_\_\_\_ подпись

\_\_\_\_\_ инициалы, фамилия

**КАДАСТРОВЫЙ ПЛАН ТЕРРИТОРИИ**

<b>Лист № 29</b>	<b>раздела 1</b>	<b>Всего листов раздела 1: 105</b>	<b>Всего разделов: 11</b>	<b>Всего листов: 1851</b>
« 16 » мая 2024 г. № КУВИ-001/2024-134252772				
Номер кадастрового квартала: 29:22:060406				

Номер п/п	Кадастровый номер объекта недвижимости	Вид объекта недвижимости	Адрес	Площадь или основная характеристика	Категория земель	Виды разрешенного использования	Назначение (проектируемое назначение)	Кадастровая стоимость (руб)
1	2	3	4	5	6	7	8	9
141	29:22:060406:204	Земельный участок	Местоположение установлено относительно ориентира, расположенного в границах участка. Почтовый адрес ориентира: Архангельская область, г Архангельск, ул Российская, д 24	600 +/-9	Земли населенных пунктов	для эксплуатации усадебного жилого дома	_____	922170
142	29:22:060406:205	Земельный участок	Местоположение установлено относительно ориентира, расположенного в границах участка. Почтовый адрес ориентира: Архангельская область, г Архангельск, ул Дачная, д 27	1485 +/-13	Земли населенных пунктов	для эксплуатации одноэтажного жилого дома	_____	2143582.95
143	29:22:060406:206	Земельный участок	Местоположение установлено относительно ориентира, расположенного в границах участка. Почтовый адрес ориентира: Архангельская область, г Архангельск, ул Донская, д 4	775 +/-10	Земли населенных пунктов	для эксплуатации одноэтажного жилого дома	_____	1201722.75
144	29:22:060406:207	Земельный участок	Местоположение установлено относительно ориентира, расположенного в границах участка. Почтовый адрес ориентира: Архангельская область, г Архангельск, ул Российская, д 25	918 +/-10	Земли населенных пунктов	для эксплуатации одноэтажного жилого дома с мансардным этажом	_____	1400418.18
145	29:22:060406:208	Земельный участок	Местоположение установлено относительно ориентира, расположенного в границах участка. Почтовый адрес ориентира: Архангельская область, г Архангельск, ул Российская, д 27	1135 +/-11	Земли населенных пунктов	для эксплуатации одноэтажного жилого дома с мансардным этажом	_____	1697925.95

\_\_\_\_\_ полное наименование должности

М.П.

\_\_\_\_\_ подпись

\_\_\_\_\_ инициалы, фамилия

КАДАСТРОВЫЙ ПЛАН ТЕРРИТОРИИ

Лист № 30	раздела 1	Всего листов раздела 1: 105	Всего разделов: 11	Всего листов: 1851
« 16 » мая 2024 г. № КУВИ-001/2024-134252772				
Номер кадастрового квартала: 29:22:060406				

Номер п/п	Кадастровый номер объекта недвижимости	Вид объекта недвижимости	Адрес	Площадь или основная характеристика	Категория земель	Виды разрешенного использования	Назначение (проектируемое назначение)	Кадастровая стоимость (руб)
1	2	3	4	5	6	7	8	9
146	29:22:060406:209	Земельный участок	Архангельская область, г Архангельск, ул Луговая, д 2	965 +/-11	Земли населенных пунктов	Для эксплуатации одноэтажного жилого дома	_____	1372780.05
147	29:22:060406:210	Земельный участок	Архангельская область, г Архангельск, ул Российская, д 7, корп 1	681 +/-9	Земли населенных пунктов	для эксплуатации одноэтажного жилого дома	_____	1026158.04
148	29:22:060406:211	Земельный участок	Местоположение установлено относительно ориентира, расположенного в границах участка. Почтовый адрес ориентира: Архангельская область, г Архангельск, ул Донская, д 22	676 +/-9	Земли населенных пунктов	Для эксплуатации одноэтажного жилого дома	_____	1056669.12
149	29:22:060406:212	Земельный участок	Местоположение установлено относительно ориентира, расположенного в границах участка. Почтовый адрес ориентира: Архангельская область, г Архангельск, ул Холмогорская, д 19	1043 +/-11	Земли населенных пунктов	для эксплуатации одноэтажного жилого дома	_____	1590323.01
150	29:22:060406:213	Земельный участок	Местоположение установлено относительно ориентира, расположенного в границах участка. Почтовый адрес ориентира: Архангельская область, г Архангельск, ул Донская, д 8	960 +/-11	Земли населенных пунктов	Для эксплуатации одноэтажного жилого дома	_____	1483939.2

\_\_\_\_\_

полное наименование должности

М.П.

\_\_\_\_\_

подпись

\_\_\_\_\_

инициалы, фамилия

КАДАСТРОВЫЙ ПЛАН ТЕРРИТОРИИ

Лист № 31	раздела 1	Всего листов раздела 1: 105	Всего разделов: 11	Всего листов: 1851
-----------	-----------	-----------------------------	--------------------	--------------------

« 16 » мая 2024 г. № КУВИ-001/2024-134252772

Номер кадастрового квартала: 29:22:060406

Номер п/п	Кадастровый номер объекта недвижимости	Вид объекта недвижимости	Адрес	Площадь или основная характеристика	Категория земель	Виды разрешенного использования	Назначение (проектируемое назначение)	Кадастровая стоимость (руб)
1	2	3	4	5	6	7	8	9
151	29:22:060406:214	Земельный участок	Местоположение установлено относительно ориентира, расположенного в границах участка. Почтовый адрес ориентира: Архангельская область, г Архангельск, ул Холмогорская, д 25	951 +/-11	Земли населенных пунктов	для эксплуатации одноэтажного жилого дома	_____	1474934.43
152	29:22:060406:216	Земельный участок	Архангельская область, г Архангельск, ул Дачная, д 51, корп 2	6290 +/-28	Земли населенных пунктов	Для эксплуатации десятиэтажного многоквартирного жилого дома	_____	8438276.82
153	29:22:060406:217	Земельный участок	Архангельская область, г Архангельск, ул Холмогорская, д 27	578	Земли населенных пунктов	Под строительство индивидуального дома	_____	897321.88
154	29:22:060406:218	Земельный участок	Местоположение установлено относительно ориентира, расположенного в границах участка. Почтовый адрес ориентира: Архангельская область, г Архангельск, ул Холмогорская, д 3	695 +/-9	Земли населенных пунктов	Для эксплуатации индивидуального жилого дома	_____	1168861.01
155	29:22:060406:219	Земельный участок	Местоположение установлено относительно ориентира, расположенного в границах участка. Почтовый адрес ориентира: Архангельская область, г Архангельск, ул Донская, д 26	890 +/-10	Земли населенных пунктов	Под строительство индивидуального дома	_____	1390918.7

\_\_\_\_\_

полное наименование должности

М.П.

\_\_\_\_\_

подпись

\_\_\_\_\_

инициалы, фамилия



**КАДАСТРОВЫЙ ПЛАН ТЕРРИТОРИИ**

Лист № 32	раздела 1	Всего листов раздела 1: 105	Всего разделов: 11	Всего листов: 1851
-----------	-----------	-----------------------------	--------------------	--------------------

« 16 » мая 2024 г. № КУВИ-001/2024-134252772

Номер кадастрового квартала: 29:22:060406

Номер п/п	Кадастровый номер объекта недвижимости	Вид объекта недвижимости	Адрес	Площадь или основная характеристика	Категория земель	Виды разрешенного использования	Назначение (проектируемое назначение)	Кадастровая стоимость (руб)
1	2	3	4	5	6	7	8	9
156	29:22:060406:220	Земельный участок	Архангельская область, г Архангельск, ул Почтовая, д 11, строен 1	109 +/-4	Земли населенных пунктов	Для эксплуатации здания трансформаторной подстанции	_____	28130.96
157	29:22:060406:221	Земельный участок	Местоположение установлено относительно ориентира, расположенного в границах участка. Почтовый адрес ориентира: Архангельская область, г Архангельск, ул Холмогорская, д 9	695 +/-9	Земли населенных пунктов	Для эксплуатации одноэтажного жилого дома	_____	1056108.1
158	29:22:060406:222	Земельный участок	Местоположение установлено относительно ориентира, расположенного в границах участка. Почтовый адрес ориентира: Архангельская область, г Архангельск, ул Холмогорская, д 21	1484 +/-13	Земли населенных пунктов	Для эксплуатации одноэтажного жилого дома	_____	2131871.36
159	29:22:060406:223	Земельный участок	Архангельская область, г Архангельск, ул Луговая, д 10	1129 +/-12	Земли населенных пунктов	Для эксплуатации одноэтажного жилого дома	_____	1544031.24
160	29:22:060406:224	Земельный участок	Архангельская область, г Архангельск, ул Донская, д 9	1250 +/-12	Земли населенных пунктов	Для эксплуатации одноэтажного жилого дома	_____	1837524

\_\_\_\_\_ полное наименование должности

М.П.

\_\_\_\_\_ подпись

\_\_\_\_\_ инициалы, фамилия

КАДАСТРОВЫЙ ПЛАН ТЕРРИТОРИИ

Лист № 33	раздела 1	Всего листов раздела 1: 105	Всего разделов: 11	Всего листов: 1851
« 16 » мая 2024 г. № КУВИ-001/2024-134252772				
Номер кадастрового квартала: 29:22:060406				

Номер п/п	Кадастровый номер объекта недвижимости	Вид объекта недвижимости	Адрес	Площадь или основная характеристика	Категория земель	Виды разрешенного использования	Назначение (проектируемое назначение)	Кадастровая стоимость (руб)
1	2	3	4	5	6	7	8	9
161	29:22:060406:225	Земельный участок	Архангельская область, г Архангельск, ул Российская, д 28	660 +/-9	Земли населенных пунктов	Под строительство индивидуального дома	_____	1016063.4
162	29:22:060406:226	Земельный участок	Местоположение установлено относительно ориентира, расположенного в границах участка. Почтовый адрес ориентира: Архангельская область, г Архангельск, ул Бутыгинская, д 6	1075 +/-11	Земли населенных пунктов	Для эксплуатации одноэтажного жилого дома	_____	1493323.67
163	29:22:060406:227	Земельный участок	Местоположение установлено относительно ориентира, расположенного в границах участка. Почтовый адрес ориентира: Архангельская область, г Архангельск, ул Донская, д 10	1423 +/-13	Земли населенных пунктов	Для эксплуатации одноэтажного жилого дома	_____	2059974.93
164	29:22:060406:228	Земельный участок	Архангельская область, г Архангельск, ул Уральская	60 +/-3	Земли населенных пунктов	Для эксплуатации садового жилого дома	_____	93483
165	29:22:060406:230	Земельный участок	Архангельская область, г Архангельск, ул Уральская, д 7	1100 +/-12	Земли населенных пунктов	Под строительство индивидуального жилого дома	_____	1658061.02

\_\_\_\_\_

полное наименование должности

М.П.

\_\_\_\_\_

подпись

\_\_\_\_\_

инициалы, фамилия

КАДАСТРОВЫЙ ПЛАН ТЕРРИТОРИИ

Лист № 34	раздела 1	Всего листов раздела 1: 105	Всего разделов: 11	Всего листов: 1851
« 16 » мая 2024 г. № КУВИ-001/2024-134252772				
Номер кадастрового квартала: 29:22:060406				

Номер п/п	Кадастровый номер объекта недвижимости	Вид объекта недвижимости	Адрес	Площадь или основная характеристика	Категория земель	Виды разрешенного использования	Назначение (проектируемое назначение)	Кадастровая стоимость (руб)
1	2	3	4	5	6	7	8	9
166	29:22:060406:232	Земельный участок	Архангельская область, г Архангельск	285 +/-6	Земли населенных пунктов	Для огородничества без права капитального строительства и создания объектов недвижимости	_____	47937.68
167	29:22:060406:233	Земельный участок	Архангельская область, г Архангельск, ул Российская, д 15	917 +/-11	Земли населенных пунктов	Для индивидуального жилищного строительства	_____	1388558.08
168	29:22:060406:234	Земельный участок	Архангельская область, г Архангельск, ул Дачная	30 +/-2	Земли населенных пунктов	Для установки и эксплуатации временного металлического гаража без права капитального строительства и создания объектов недвижимости	_____	16271.95
169	29:22:060406:235	Земельный участок	163015, Архангельская область, г Архангельск, ул Дачная, д 51	6622 +/-28	Земли населенных пунктов	Для строительства многоэтажного жилого дома	_____	8783851.09
170	29:22:060406:236	Земельный участок	Архангельская область, г Архангельск, ул Дачная, д 51	460 +/-8	Земли населенных пунктов	для строительства многоэтажного жилого дома	_____	693379.42

\_\_\_\_\_

полное наименование должности

М.П.

\_\_\_\_\_

подпись

\_\_\_\_\_

инициалы, фамилия

**КАДАСТРОВЫЙ ПЛАН ТЕРРИТОРИИ**

Лист № 35	раздела 1	Всего листов раздела 1: 105	Всего разделов: 11	Всего листов: 1851
-----------	-----------	-----------------------------	--------------------	--------------------

« 16 » мая 2024 г. № КУВИ-001/2024-134252772
--

Номер кадастрового квартала: 29:22:060406
---

Номер п/п	Кадастровый номер объекта недвижимости	Вид объекта недвижимости	Адрес	Площадь или основная характеристика	Категория земель	Виды разрешенного использования	Назначение (проектируемое назначение)	Кадастровая стоимость (руб)
1	2	3	4	5	6	7	8	9
171	29:22:060406:237	Земельный участок	Местоположение установлено относительно ориентира, расположенного в границах участка. Почтовый адрес ориентира: Архангельская область, г Архангельск, ул Дачная, д 49, корп 4, строен 1	62 +/-3	Земли населенных пунктов	Для эксплуатации здания дренажно-насосной станции	_____	16001.1
172	29:22:060406:238	Земельный участок	Местоположение установлено относительно ориентира, расположенного в границах участка. Почтовый адрес ориентира: Архангельская область, г Архангельск, ул Донская, д 13	660 +/-9	Земли населенных пунктов	Под строительство индивидуального жилого дома	_____	1018630.8
173	29:22:060406:239	Земельный участок	Местоположение установлено относительно ориентира, расположенного в границах участка. Почтовый адрес ориентира: Архангельская область, г Архангельск, ул Холмогорская, д 15	726 +/-9	Земли населенных пунктов	Для эксплуатации одноэтажного жилого дома	_____	1112137.62
174	29:22:060406:240	Земельный участок	Местоположение установлено относительно ориентира, расположенного в границах участка. Почтовый адрес ориентира: Архангельская область, г Архангельск, ул Донская, д 20	594	Земли населенных пунктов	Под строительство индивидуального жилого дома	_____	927026.1
175	29:22:060406:241	Земельный участок	Архангельская область, г Архангельск, ул Дачная, д 49, корп 2	2468 +/-17	Земли населенных пунктов	Для эксплуатации многоквартирного жилого дома	_____	3720131.33

\_\_\_\_\_

полное наименование должности

М.П.

\_\_\_\_\_

подпись

\_\_\_\_\_

инициалы, фамилия

КАДАСТРОВЫЙ ПЛАН ТЕРРИТОРИИ

Лист № 36	раздела 1	Всего листов раздела 1: 105	Всего разделов: 11	Всего листов: 1851
« 16 » мая 2024 г. № КУВИ-001/2024-134252772				
Номер кадастрового квартала: 29:22:060406				

Номер п/п	Кадастровый номер объекта недвижимости	Вид объекта недвижимости	Адрес	Площадь или основная характеристика	Категория земель	Виды разрешенного использования	Назначение (проектируемое назначение)	Кадастровая стоимость (руб)
1	2	3	4	5	6	7	8	9
176	29:22:060406:242	Земельный участок	Местоположение установлено относительно ориентира, расположенного в границах участка. Почтовый адрес ориентира: Архангельская область, г Архангельск, ул Донская, д 3	956 +/-11	Земли населенных пунктов	Для эксплуатации одноэтажного жилого дома	_____	1469257.28
177	29:22:060406:243	Земельный участок	Местоположение установлено относительно ориентира, расположенного в границах участка. Почтовый адрес ориентира: Архангельская область, г Архангельск, ул Донская, д 5	600	Земли населенных пунктов	Под строительство индивидуального жилого дома	_____	920496
178	29:22:060406:244	Земельный участок	Архангельская область, г Архангельск, ул Дачная, д 49, корп 3	5042 +/-25	Земли населенных пунктов	Для эксплуатации многоквартирного жилого дома со встроенными нежилыми помещениями	_____	7144038.91
179	29:22:060406:245	Земельный участок	Архангельская область, г Архангельск, ул Дачная, д 49, корп 4	7848 +/-31	Земли населенных пунктов	Для эксплуатации многоквартирного жилого дома	_____	10055207.48
180	29:22:060406:246	Земельный участок	Архангельская область, г Архангельск, ул Уральская	36 +/-2	Земли населенных пунктов	Для строительства здания комплектной трансформаторной подстанции	_____	9290.96

\_\_\_\_\_

полное наименование должности

М.П.

\_\_\_\_\_

подпись

\_\_\_\_\_

инициалы, фамилия

КАДАСТРОВЫЙ ПЛАН ТЕРРИТОРИИ

Лист № 37	раздела 1	Всего листов раздела 1: 105	Всего разделов: 11	Всего листов: 1851
« 16 » мая 2024 г. № КУВИ-001/2024-134252772				
Номер кадастрового квартала: 29:22:060406				

Номер п/п	Кадастровый номер объекта недвижимости	Вид объекта недвижимости	Адрес	Площадь или основная характеристика	Категория земель	Виды разрешенного использования	Назначение (проектируемое назначение)	Кадастровая стоимость (руб)
1	2	3	4	5	6	7	8	9
181	29:22:060406:247	Земельный участок	Местоположение установлено относительно ориентира, расположенного в границах участка. Почтовый адрес ориентира: Архангельская область, г Архангельск, ул Холмогорская, д 17	812 +/-10	Земли населенных пунктов	Для эксплуатации одноэтажного жилого дома	_____	1246915.32
182	29:22:060406:249	Земельный участок	Архангельская область, г Архангельск, ул Минская, д 13	1326 +/-13	Земли населенных пунктов	Для эксплуатации одноэтажного жилого дома	_____	1963393.61
183	29:22:060406:250	Земельный участок	Местоположение установлено относительно ориентира, расположенного в границах участка. Почтовый адрес ориентира: Архангельская область, г Архангельск, ул Минская, д 15	1107 +/-12	Земли населенных пунктов	Для эксплуатации одноэтажного жилого дома	_____	1698033.72
184	29:22:060406:252	Земельный участок	Архангельская область, г Архангельск, ул Российская, д 20	1275 +/-12	Земли населенных пунктов	Для эксплуатации одноэтажного жилого дома	_____	1874947.68
185	29:22:060406:253	Земельный участок	Архангельская область, г Архангельск, ул Российская, д 4	638 +/-8	Земли населенных пунктов	Для эксплуатации одноэтажного жилого дома	_____	972573.58

\_\_\_\_\_

полное наименование должности

М.П.

\_\_\_\_\_

подпись

\_\_\_\_\_

инициалы, фамилия

КАДАСТРОВЫЙ ПЛАН ТЕРРИТОРИИ

Лист № 38	раздела 1	Всего листов раздела 1: 105	Всего разделов: 11	Всего листов: 1851
« 16 » мая 2024 г. № КУВИ-001/2024-134252772				
Номер кадастрового квартала: 29:22:060406				

Номер п/п	Кадастровый номер объекта недвижимости	Вид объекта недвижимости	Адрес	Площадь или основная характеристика	Категория земель	Виды разрешенного использования	Назначение (проектируемое назначение)	Кадастровая стоимость (руб)
1	2	3	4	5	6	7	8	9
186	29:22:060406:254	Земельный участок	Архангельская область, г Архангельск, ул Донская, д 21	799 +/-10	Земли населенных пунктов	Под строительство индивидуального жилого дома	_____	1239848.25
187	29:22:060406:255	Земельный участок	Архангельская область, г Архангельск, ул Луговая	442 +/-7	Земли населенных пунктов	Для эксплуатации одноэтажного жилого дома	_____	623277.46
188	29:22:060406:256	Земельный участок	Архангельская область, г Архангельск, ул Российская, д 8	1176 +/-12	Земли населенных пунктов	Для эксплуатации индивидуального жилого дома	_____	1742963.12
189	29:22:060406:259	Здание	163015, Архангельская область, г Архангельск, ул Почтовая, д 13	площадь: 870.7 кв.м	_____	_____	Многоквартирный дом	3793069.98
190	29:22:060406:260	Сооружение	Архангельская область, г Архангельск, ул Дачная, д 51, корп 2	протяженность: 34 м	_____	_____	Сети телефонной канализации	17081.98

\_\_\_\_\_

полное наименование должности

М.П.

\_\_\_\_\_

подпись

\_\_\_\_\_

инициалы, фамилия

КАДАСТРОВЫЙ ПЛАН ТЕРРИТОРИИ

Лист № 39	раздела 1	Всего листов раздела 1: 105	Всего разделов: 11	Всего листов: 1851
« 16 » мая 2024 г. № КУВИ-001/2024-134252772				
Номер кадастрового квартала: 29:22:060406				

Номер п/п	Кадастровый номер объекта недвижимости	Вид объекта недвижимости	Адрес	Площадь или основная характеристика	Категория земель	Виды разрешенного использования	Назначение (проектируемое назначение)	Кадастровая стоимость (руб)
1	2	3	4	5	6	7	8	9
191	29:22:060406:261	Здание	163015, Архангельская область, г Архангельск, ул Молодежная, д 5, к 1	площадь: 169 кв.м	_____	_____	Жилое	1731572
192	29:22:060406:263	Здание	163015, Архангельская область, г Архангельск, ул Чкалова, д 18, к 1	площадь: 519.3 кв.м	_____	_____	Многоквартирный дом	3709015.1
193	29:22:060406:264	Здание	163015, Архангельская область, г Архангельск, ул Холмогорская, д 15	площадь: 61.2 кв.м	_____	_____	Жилое	299480.41
194	29:22:060406:265	Здание	163015, Архангельская область, г Архангельск, ул Холмогорская, д 17	площадь: 70.1 кв.м	_____	_____	Жилое	483341.77
195	29:22:060406:267	Здание	163015, Архангельская область, г Архангельск, ул Российская, д 12	площадь: 53.3 кв.м	_____	_____	Жилое	260821.99

\_\_\_\_\_

полное наименование должности

М.П.

\_\_\_\_\_

подпись

\_\_\_\_\_

инициалы, фамилия



КАДАСТРОВЫЙ ПЛАН ТЕРРИТОРИИ

Лист № 40	раздела 1	Всего листов раздела 1: 105	Всего разделов: 11	Всего листов: 1851
-----------	-----------	-----------------------------	--------------------	--------------------

« 16 » мая 2024 г. № КУВИ-001/2024-134252772

Номер кадастрового квартала: 29:22:060406

Номер п/п	Кадастровый номер объекта недвижимости	Вид объекта недвижимости	Адрес	Площадь или основная характеристика	Категория земель	Виды разрешенного использования	Назначение (проектируемое назначение)	Кадастровая стоимость (руб)
1	2	3	4	5	6	7	8	9
196	29:22:060406:268	Здание	163015, Архангельская область, г Архангельск, ул Холмогорская, д 25	площадь: 55.4 кв.м	_____	_____	Жилое	271098.28
197	29:22:060406:269	Здание	163015, Архангельская область, г Архангельск, ул Холмогорская, д 27	площадь: 57.5 кв.м	_____	_____	Жилое	281374.57
198	29:22:060406:270	Сооружение	Архангельская область, г Архангельск, ул Чкалова, д 24	протяженность: 25 м	_____	_____	Хозяйственное	11362.97
199	29:22:060406:271	Здание	163015, Архангельская область, г Архангельск, ул Бутыгинская, д 3	площадь: 67.8 кв.м	_____	_____	Жилое	829443.3
200	29:22:060406:272	Здание	163015, Архангельская область, г Архангельск, ул Чкалова, д 19	площадь: 516.1 кв.м	_____	_____	Многоквартирный дом	2345737.94

\_\_\_\_\_ полное наименование должности

М.П.

\_\_\_\_\_ подпись

\_\_\_\_\_ инициалы, фамилия

КАДАСТРОВЫЙ ПЛАН ТЕРРИТОРИИ

Лист № 41	раздела 1	Всего листов раздела 1: 105	Всего разделов: 11	Всего листов: 1851
« 16 » мая 2024 г. № КУВИ-001/2024-134252772				
Номер кадастрового квартала: 29:22:060406				

Номер п/п	Кадастровый номер объекта недвижимости	Вид объекта недвижимости	Адрес	Площадь или основная характеристика	Категория земель	Виды разрешенного использования	Назначение (проектируемое назначение)	Кадастровая стоимость (руб)
1	2	3	4	5	6	7	8	9
201	29:22:060406:273	Здание	Архангельская область, г Архангельск, ул Дачная, д 55	площадь: 181.9 кв.м	_____	_____	Нежилое	1502033.57
202	29:22:060406:274	Здание	163015, Архангельская область, г Архангельск, ул Российская, д 3, к 1	площадь: 59.5 кв.м	_____	_____	Жилое	291161.51
203	29:22:060406:275	Здание	163015, Архангельская область, г Архангельск, ул Российская, д 5	площадь: 61.5 кв.м	_____	_____	Жилое	300948.45
204	29:22:060406:276	Здание	163015, Архангельская область, г Архангельск, ул Российская, д 7, к 1	площадь: 63.2 кв.м	_____	_____	Жилое	268792.87
205	29:22:060406:277	Здание	163015, Архангельская область, г Архангельск, ул Российская, д 8	площадь: 35.2 кв.м	_____	_____	Жилое	172250.17

\_\_\_\_\_

полное наименование должности

М.П.

\_\_\_\_\_

подпись

\_\_\_\_\_

инициалы, фамилия

КАДАСТРОВЫЙ ПЛАН ТЕРРИТОРИИ

Лист № 42	раздела 1	Всего листов раздела 1: 105	Всего разделов: 11	Всего листов: 1851
« 16 » мая 2024 г. № КУВИ-001/2024-134252772				
Номер кадастрового квартала: 29:22:060406				

Номер п/п	Кадастровый номер объекта недвижимости	Вид объекта недвижимости	Адрес	Площадь или основная характеристика	Категория земель	Виды разрешенного использования	Назначение (проектируемое назначение)	Кадастровая стоимость (руб)
1	2	3	4	5	6	7	8	9
206	29:22:060406:279	Здание	163015, Архангельская область, г Архангельск, ул Российская, д 24	площадь: 60.6 кв.м	_____	_____	Жилое	296544.33
207	29:22:060406:280	Здание	163015, Архангельская область, г Архангельск, ул Российская, д 28	площадь: 40.6 кв.м	_____	_____	Жилое	198674.91
208	29:22:060406:281	Здание	163015, Архангельская область, г Архангельск, ул Российская, д 31	площадь: 72.2 кв.м	_____	_____	Жилое	307070.33
209	29:22:060406:282	Здание	163015, Архангельская область, г Архангельск, ул Российская, д 11	площадь: 48.5 кв.м	_____	_____	Жилое	366787.88
210	29:22:060406:283	Здание	163015, Архангельская область, г Архангельск, ул Донская, д 26	площадь: 123.3 кв.м	_____	_____	Жилое	850157.49

\_\_\_\_\_

полное наименование должности

М.П.

\_\_\_\_\_

подпись

\_\_\_\_\_

инициалы, фамилия

КАДАСТРОВЫЙ ПЛАН ТЕРРИТОРИИ

Лист № 43	раздела 1	Всего листов раздела 1: 105	Всего разделов: 11	Всего листов: 1851
« 16 » мая 2024 г. № КУВИ-001/2024-134252772				
Номер кадастрового квартала: 29:22:060406				

Номер п/п	Кадастровый номер объекта недвижимости	Вид объекта недвижимости	Адрес	Площадь или основная характеристика	Категория земель	Виды разрешенного использования	Назначение (проектируемое назначение)	Кадастровая стоимость (руб)
1	2	3	4	5	6	7	8	9
211	29:22:060406:284	Сооружение	Архангельская область, г Архангельск, ул Дачная, д 51, корп 2	протяженность: 30 м	_____	_____	водопроводная сеть	45603.81
212	29:22:060406:285	Здание	163015, Архангельская область, г Архангельск, ул Дачная, д 51, к 2	площадь: 11368.4 кв.м	_____	_____	Многоквартирный дом	429761956.28
213	29:22:060406:286	Здание	163015, Архангельская область, г Архангельск, ул Донская, д 21	площадь: 59.6 кв.м	_____	_____	Жилое	291650.86
214	29:22:060406:287	Здание	163015, Архангельская область, г Архангельск, ул Дачная, д 47	площадь: 518.3 кв.м	_____	_____	Жилое	6412674.02
215	29:22:060406:288	Здание	Архангельская область, г Архангельск, ул Почтовая, д 17	площадь: 857.5 кв.м	_____	_____	Многоквартирный дом	3735566.22

\_\_\_\_\_

полное наименование должности

М.П.

\_\_\_\_\_

подпись

\_\_\_\_\_

инициалы, фамилия

КАДАСТРОВЫЙ ПЛАН ТЕРРИТОРИИ

Лист № 44	раздела 1	Всего листов раздела 1: 105	Всего разделов: 11	Всего листов: 1851
« 16 » мая 2024 г. № КУВИ-001/2024-134252772				
Номер кадастрового квартала: 29:22:060406				

Номер п/п	Кадастровый номер объекта недвижимости	Вид объекта недвижимости	Адрес	Площадь или основная характеристика	Категория земель	Виды разрешенного использования	Назначение (проектируемое назначение)	Кадастровая стоимость (руб)
1	2	3	4	5	6	7	8	9
216	29:22:060406:289	Здание	163015, Архангельская область, г Архангельск, ул Молодежная, д 6	площадь: 41.3 кв.м	_____	_____	Жилое	431759.82
217	29:22:060406:291	Здание	163015, Архангельская область, г Архангельск, ул Донская, д 10	площадь: 42.5 кв.м	_____	_____	Жилое	207972.51
218	29:22:060406:292	Здание	163015, Архангельская область, г Архангельск, ул Дачная, д 51, к 1	площадь: 10921.3 кв.м	_____	_____	Многоквартирный дом	288504678.45
219	29:22:060406:294	Здание	163015, Архангельская область, г Архангельск, ул Чкалова, д 32	площадь: 48.2 кв.м	_____	_____	Жилое	235865.29
220	29:22:060406:296	Здание	163015, Архангельская область, г Архангельск, ул Российская, д 13	площадь: 45.3 кв.м	_____	_____	Жилое	392967.95

\_\_\_\_\_

полное наименование должности

М.П.

\_\_\_\_\_

подпись

\_\_\_\_\_

инициалы, фамилия

КАДАСТРОВЫЙ ПЛАН ТЕРРИТОРИИ

Лист № 45	раздела 1	Всего листов раздела 1: 105	Всего разделов: 11	Всего листов: 1851
-----------	-----------	-----------------------------	--------------------	--------------------

« 16 » мая 2024 г. № КУВИ-001/2024-134252772

Номер кадастрового квартала: 29:22:060406

Номер п/п	Кадастровый номер объекта недвижимости	Вид объекта недвижимости	Адрес	Площадь или основная характеристика	Категория земель	Виды разрешенного использования	Назначение (проектируемое назначение)	Кадастровая стоимость (руб)
1	2	3	4	5	6	7	8	9
221	29:22:060406:297	Здание	163015, Архангельская область, г Архангельск, ул Холмогорская, д 23	площадь: 74.5 кв.м	_____	_____	Жилое	364563.57
222	29:22:060406:298	Здание	163015, Архангельская область, г Архангельск, ул Уральская, д 16	площадь: 44.4 кв.м	_____	_____	Жилое	217270.1
223	29:22:060406:299	Здание	163015, Архангельская область, г Архангельск, ул Донская, д 4	площадь: 83.6 кв.м	_____	_____	Жилое	409094.16
224	29:22:060406:300	Здание	163015, Архангельская область, г Архангельск, ул Донская, д 8	площадь: 46.9 кв.м	_____	_____	Жилое	229503.78
225	29:22:060406:301	Здание	163015, Архангельская область, г Архангельск, ул Донская, д 11	площадь: 57.8 кв.м	_____	_____	Жилое	282842.61

\_\_\_\_\_

полное наименование должности

М.П.

\_\_\_\_\_

подпись

\_\_\_\_\_

инициалы, фамилия

КАДАСТРОВЫЙ ПЛАН ТЕРРИТОРИИ

Лист № 46	раздела 1	Всего листов раздела 1: 105	Всего разделов: 11	Всего листов: 1851
-----------	-----------	-----------------------------	--------------------	--------------------

« 16 » мая 2024 г. № КУВИ-001/2024-134252772

Номер кадастрового квартала: 29:22:060406

Номер п/п	Кадастровый номер объекта недвижимости	Вид объекта недвижимости	Адрес	Площадь или основная характеристика	Категория земель	Виды разрешенного использования	Назначение (проектируемое назначение)	Кадастровая стоимость (руб)
1	2	3	4	5	6	7	8	9
226	29:22:060406:302	Здание	163015, Архангельская область, г Архангельск, ул Донская, д 18	площадь: 62.6 кв.м	_____	_____	Жилое	306331.27
227	29:22:060406:303	Здание	163015, Архангельская область, г Архангельск, ул Российская, д 25	площадь: 91.4 кв.м	_____	_____	Жилое	865805.33
228	29:22:060406:304	Сооружение	Архангельская область, г Архангельск, ул Дачная, д 51, корп 2	протяженность: 163 м	_____	_____	Сети хоз. фекальной канализации	220452.29
229	29:22:060406:305	Сооружение	Архангельская область, г Архангельск, ул Дачная, д 51, корп 2	протяженность: 215 м	_____	_____	Сети линейной канализации	290780.63
230	29:22:060406:306	Здание	163015, Архангельская область, г Архангельск, ул Уральская, д 10	площадь: 93.5 кв.м	_____	_____	Жилое	644685.52

\_\_\_\_\_ полное наименование должности

М.П.

\_\_\_\_\_ подпись

\_\_\_\_\_ инициалы, фамилия

КАДАСТРОВЫЙ ПЛАН ТЕРРИТОРИИ

Лист № 47	раздела 1	Всего листов раздела 1: 105	Всего разделов: 11	Всего листов: 1851
-----------	-----------	-----------------------------	--------------------	--------------------

« 16 » мая 2024 г. № КУВИ-001/2024-134252772

Номер кадастрового квартала: 29:22:060406

Номер п/п	Кадастровый номер объекта недвижимости	Вид объекта недвижимости	Адрес	Площадь или основная характеристика	Категория земель	Виды разрешенного использования	Назначение (проектируемое назначение)	Кадастровая стоимость (руб)
1	2	3	4	5	6	7	8	9
231	29:22:060406:307	Здание	163015, Архангельская область, г Архангельск, ул Уральская, д 13	площадь: 71.5 кв.м	_____	_____	Жилое	222652.92
232	29:22:060406:309	Здание	163015, Архангельская область, г Архангельск, ул Российская, д 3	площадь: 60.1 кв.м	_____	_____	Жилое	294097.59
233	29:22:060406:310	Здание	163015, Архангельская область, г Архангельск, ул Российская, д 4	площадь: 60.9 кв.м	_____	_____	Жилое	298012.37
234	29:22:060406:311	Здание	163015, Архангельская область, г Архангельск, ул Российская, д 9	площадь: 65 кв.м	_____	_____	Жилое	276448.36
235	29:22:060406:312	Здание	163015, Архангельская область, г Архангельск, ул Российская, д 14	площадь: 68.3 кв.м	_____	_____	Жилое	470930.71

\_\_\_\_\_ полное наименование должности

М.П.

\_\_\_\_\_ подпись

\_\_\_\_\_ инициалы, фамилия



КАДАСТРОВЫЙ ПЛАН ТЕРРИТОРИИ

Лист № 48	раздела 1	Всего листов раздела 1: 105	Всего разделов: 11	Всего листов: 1851
-----------	-----------	-----------------------------	--------------------	--------------------

« 16 » мая 2024 г. № КУВИ-001/2024-134252772

Номер кадастрового квартала: 29:22:060406

Номер п/п	Кадастровый номер объекта недвижимости	Вид объекта недвижимости	Адрес	Площадь или основная характеристика	Категория земель	Виды разрешенного использования	Назначение (проектируемое назначение)	Кадастровая стоимость (руб)
1	2	3	4	5	6	7	8	9
236	29:22:060406:313	Здание	163015, Архангельская область, г Архангельск, ул Российская, д 18	площадь: 84.8 кв.м	_____	_____	Жилое	360658.78
237	29:22:060406:314	Здание	163015, Архангельская область, г Архангельск, ул Холмогорская, д 3	площадь: 53.1 кв.м	_____	_____	Жилое	268225.34
238	29:22:060406:315	Здание	163015, Архангельская область, г Архангельск, ул Российская, д 26	площадь: 50.3 кв.м	_____	_____	Жилое	246141.58
239	29:22:060406:316	Здание	Архангельская область, г Архангельск, ул Минская, д 9	площадь: 121.4 кв.м	_____	_____	Нежилое	766870.25
240	29:22:060406:317	Здание	163015, Архангельская область, г Архангельск, ул Молодежная, д 7	площадь: 41.5 кв.м	_____	_____	Жилое	203079.04

\_\_\_\_\_ полное наименование должности

М.П.

\_\_\_\_\_ подпись

\_\_\_\_\_ инициалы, фамилия

КАДАСТРОВЫЙ ПЛАН ТЕРРИТОРИИ

Лист № 49	раздела 1	Всего листов раздела 1: 105	Всего разделов: 11	Всего листов: 1851
-----------	-----------	-----------------------------	--------------------	--------------------

« 16 » мая 2024 г. № КУВИ-001/2024-134252772

Номер кадастрового квартала: 29:22:060406

Номер п/п	Кадастровый номер объекта недвижимости	Вид объекта недвижимости	Адрес	Площадь или основная характеристика	Категория земель	Виды разрешенного использования	Назначение (проектируемое назначение)	Кадастровая стоимость (руб)
1	2	3	4	5	6	7	8	9
241	29:22:060406:318	Здание	Архангельская область, г Архангельск, ул Дачная, д 55, строен 1	площадь: 66.2 кв.м	_____	_____	Нежилое	397477.95
242	29:22:060406:319	Здание	163015, Архангельская область, г Архангельск, ул Чкалова, д 23	площадь: 671.9 кв.м	_____	_____	Многоквартирный дом	3031352.29
243	29:22:060406:320	Здание	163015, Архангельская область, г Архангельск, ул Чкалова, д 26	площадь: 423.3 кв.м	_____	_____	Нежилое	743699.14
244	29:22:060406:321	Здание	163015, Архангельская область, г Архангельск, ул Уральская, д 24	площадь: 60.4 кв.м	_____	_____	Жилое	295565.64
245	29:22:060406:322	Здание	163015, Архангельская область, г Архангельск, ул Холмогорская, д 9	площадь: 92.6 кв.м	_____	_____	Жилое	393832.59

\_\_\_\_\_ полное наименование должности

М.П.

\_\_\_\_\_ подпись

\_\_\_\_\_ инициалы, фамилия

КАДАСТРОВЫЙ ПЛАН ТЕРРИТОРИИ

Лист № 50	раздела 1	Всего листов раздела 1: 105	Всего разделов: 11	Всего листов: 1851
« 16 » мая 2024 г. № КУВИ-001/2024-134252772				
Номер кадастрового квартала: 29:22:060406				

Номер п/п	Кадастровый номер объекта недвижимости	Вид объекта недвижимости	Адрес	Площадь или основная характеристика	Категория земель	Виды разрешенного использования	Назначение (проектируемое назначение)	Кадастровая стоимость (руб)
1	2	3	4	5	6	7	8	9
246	29:22:060406:323	Здание	163015, Архангельская область, г Архангельск, ул Холмогорская, д 19	площадь: 60.6 кв.м	_____	_____	Жилое	296544.33
247	29:22:060406:324	Здание	163015, Архангельская область, г Архангельск, ул Холмогорская, д 21	площадь: 67 кв.м	_____	_____	Жилое	327862.54
248	29:22:060406:325	Здание	163015, Архангельская область, г Архангельск, ул Луговая, д 2	площадь: 49.5 кв.м	_____	_____	Жилое	242226.8
249	29:22:060406:326	Сооружение	Архангельская область, г Архангельск, ул Дачная, д 51, корп 2	протяженность: 184 м	_____	_____	Хозяйственное	33619.74
250	29:22:060406:327	Здание	163015, Архангельская область, г Архангельск, ул Молодежная, д 4, к 1	площадь: 162.4 кв.м	_____	_____	Жилое	1726738.99

\_\_\_\_\_

полное наименование должности

М.П.

\_\_\_\_\_

подпись

\_\_\_\_\_

инициалы, фамилия

КАДАСТРОВЫЙ ПЛАН ТЕРРИТОРИИ

Лист № 51	раздела 1	Всего листов раздела 1: 105	Всего разделов: 11	Всего листов: 1851
« 16 » мая 2024 г. № КУВИ-001/2024-134252772				
Номер кадастрового квартала: 29:22:060406				

Номер п/п	Кадастровый номер объекта недвижимости	Вид объекта недвижимости	Адрес	Площадь или основная характеристика	Категория земель	Виды разрешенного использования	Назначение (проектируемое назначение)	Кадастровая стоимость (руб)
1	2	3	4	5	6	7	8	9
251	29:22:060406:328	Здание	163015, Архангельская область, г Архангельск, ул Чкалова, д 30	площадь: 162.2 кв.м	_____	_____	Жилое	1724612.46
252	29:22:060406:331	Здание	Архангельская область, г Архангельск, ул Уральская, д 7	площадь: 89.2 кв.м	_____	_____	Жилое	615036.88
253	29:22:060406:332	Здание	163015, Архангельская область, г Архангельск, ул Донская, д 5	площадь: 165.8 кв.м	_____	_____	Жилое	705155.97
254	29:22:060406:333	Здание	163015, Архангельская область, г Архангельск, ул Донская, д 9	площадь: 65.2 кв.м	_____	_____	Жилое	319054.29
255	29:22:060406:334	Здание	163015, Архангельская область, г Архангельск, ул Донская, д 13	площадь: 52.1 кв.м	_____	_____	Жилое	254949.83

\_\_\_\_\_

полное наименование должности

М.П.

\_\_\_\_\_

подпись

\_\_\_\_\_

инициалы, фамилия

КАДАСТРОВЫЙ ПЛАН ТЕРРИТОРИИ

Лист № 52	раздела 1	Всего листов раздела 1: 105	Всего разделов: 11	Всего листов: 1851
-----------	-----------	-----------------------------	--------------------	--------------------

« 16 » мая 2024 г. № КУВИ-001/2024-134252772

Номер кадастрового квартала: 29:22:060406

Номер п/п	Кадастровый номер объекта недвижимости	Вид объекта недвижимости	Адрес	Площадь или основная характеристика	Категория земель	Виды разрешенного использования	Назначение (проектируемое назначение)	Кадастровая стоимость (руб)
1	2	3	4	5	6	7	8	9
256	29:22:060406:335	Здание	163015, Архангельская область, г Архангельск, ул Донская, д 14	площадь: 38.6 кв.м	_____	_____	Жилой дом	188887.97
257	29:22:060406:336	Здание	163015, Архангельская область, г Архангельск, ул Донская, д 19	площадь: 51 кв.м	_____	_____	Жилое	249567.01
258	29:22:060406:337	Здание	163015, Архангельская область, г Архангельск, ул Донская, д 20	площадь: 65.1 кв.м	_____	_____	Жилое	318564.95
259	29:22:060406:338	Здание	163015, Архангельская область, г Архангельск, ул Донская, д 22	площадь: 60.3 кв.м	_____	_____	Жилое	295076.29
260	29:22:060406:339	Здание	163015, Архангельская область, г Архангельск, ул Российская, д 27	площадь: 91 кв.м	_____	_____	Жилое	862016.25

\_\_\_\_\_ полное наименование должности

М.П.

\_\_\_\_\_ подпись

\_\_\_\_\_ инициалы, фамилия

КАДАСТРОВЫЙ ПЛАН ТЕРРИТОРИИ

Лист № 53	раздела 1	Всего листов раздела 1: 105	Всего разделов: 11	Всего листов: 1851
« 16 » мая 2024 г. № КУВИ-001/2024-134252772				
Номер кадастрового квартала: 29:22:060406				

Номер п/п	Кадастровый номер объекта недвижимости	Вид объекта недвижимости	Адрес	Площадь или основная характеристика	Категория земель	Виды разрешенного использования	Назначение (проектируемое назначение)	Кадастровая стоимость (руб)
1	2	3	4	5	6	7	8	9
261	29:22:060406:340	Здание	163015, Архангельская область, г Архангельск, ул Минская, д 3	площадь: 39.5 кв.м	_____	_____	Жилое	193292.1
262	29:22:060406:341	Здание	163015, Архангельская область, г Архангельск, ул Минская, д 11	площадь: 71.6 кв.м	_____	_____	Жилое	350372.51
263	29:22:060406:342	Здание	163015, Архангельская область, г Архангельск, ул Минская, д 13	площадь: 39.8 кв.м	_____	_____	Жилое	194760.14
264	29:22:060406:343	Здание	163015, Архангельская область, г Архангельск, ул Минская, д 15	площадь: 58.6 кв.м	_____	_____	Жилое	286757.39
265	29:22:000000:344	Здание	163015, Архангельская область, г Архангельск, ул Луговая, д 14	площадь: 107.9 кв.м	_____	_____	Жилое	1042964.27

\_\_\_\_\_

полное наименование должности

М.П.

\_\_\_\_\_

подпись

\_\_\_\_\_

инициалы, фамилия

КАДАСТРОВЫЙ ПЛАН ТЕРРИТОРИИ

Лист № 54	раздела 1	Всего листов раздела 1: 105	Всего разделов: 11	Всего листов: 1851
« 16 » мая 2024 г. № КУВИ-001/2024-134252772				
Номер кадастрового квартала: 29:22:060406				

Номер п/п	Кадастровый номер объекта недвижимости	Вид объекта недвижимости	Адрес	Площадь или основная характеристика	Категория земель	Виды разрешенного использования	Назначение (проектируемое назначение)	Кадастровая стоимость (руб)
1	2	3	4	5	6	7	8	9
266	29:22:060406:345	Здание	163015, Архангельская область, г Архангельск, ул Минская, д 21	площадь: 50.5 кв.м	_____	_____	Жилое	247120.27
267	29:22:060406:346	Сооружение	Архангельская область, г Архангельск, ул Дачная, д 51, корп 2	протяженность: 63 м	_____	_____	Хозяйственное	183417.31
268	29:22:060406:347	Здание	163015, Архангельская область, г Архангельск, ул Дачная, д 27	площадь: 144.3 кв.м	_____	_____	Жилое	706127.83
269	29:22:060406:350	Здание	163015, Архангельская область, г Архангельск, ул Дачная, д 37	площадь: 73 кв.м	_____	_____	Жилое	357223.37
270	29:22:060406:351	Здание	163015, Архангельская область, г Архангельск, ул Молодежная, д 9	площадь: 109.6 кв.м	_____	_____	Жилое	536324.4

\_\_\_\_\_

полное наименование должности

М.П.

\_\_\_\_\_

подпись

\_\_\_\_\_

инициалы, фамилия

КАДАСТРОВЫЙ ПЛАН ТЕРРИТОРИИ

Лист № 55	раздела 1	Всего листов раздела 1: 105	Всего разделов: 11	Всего листов: 1851
-----------	-----------	-----------------------------	--------------------	--------------------

« 16 » мая 2024 г. № КУВИ-001/2024-134252772

Номер кадастрового квартала: 29:22:060406

Номер п/п	Кадастровый номер объекта недвижимости	Вид объекта недвижимости	Адрес	Площадь или основная характеристика	Категория земель	Виды разрешенного использования	Назначение (проектируемое назначение)	Кадастровая стоимость (руб)
1	2	3	4	5	6	7	8	9
271	29:22:060406:352	Здание	163015, Архангельская область, г Архангельск, ул Молодежная, д 10	площадь: 102.3 кв.м	_____	_____	Жилое	705361.81
272	29:22:060406:353	Сооружение	Архангельская область, г Архангельск, ул Чкалова, д 24	протяженность: 18 м	_____	_____	Сооружения коммунальной инфраструктуры	8755.39
273	29:22:060406:354	Здание	163015, Архангельская область, г Архангельск, ул Уральская, д 4	площадь: 57.4 кв.м	_____	_____	Жилое	280885.22
274	29:22:060406:355	Здание	163015, Архангельская область, г Архангельск, ул Уральская, д 14	площадь: 37.8 кв.м	_____	_____	Жилое	184973.2
275	29:22:060406:356	Здание	163015, Архангельская область, г Архангельск, ул Ленина, д 24	площадь: 514.6 кв.м	_____	_____	Многоквартирный дом	3675446.12

\_\_\_\_\_ полное наименование должности

М.П.

\_\_\_\_\_ подпись

\_\_\_\_\_ инициалы, фамилия



КАДАСТРОВЫЙ ПЛАН ТЕРРИТОРИИ

Лист № 56	раздела 1	Всего листов раздела 1: 105	Всего разделов: 11	Всего листов: 1851
-----------	-----------	-----------------------------	--------------------	--------------------

« 16 » мая 2024 г. № КУВИ-001/2024-134252772

Номер кадастрового квартала: 29:22:060406

Номер п/п	Кадастровый номер объекта недвижимости	Вид объекта недвижимости	Адрес	Площадь или основная характеристика	Категория земель	Виды разрешенного использования	Назначение (проектируемое назначение)	Кадастровая стоимость (руб)
1	2	3	4	5	6	7	8	9
276	29:22:060406:357	Здание	163015, Архангельская область, г Архангельск, ул Уральская, д 15	площадь: 51.5 кв.м	_____	_____	Жилое	641489.53
277	29:22:060406:358	Здание	163059, Архангельская область, г Архангельск, ул Молодежная, д 4	площадь: 63.9 кв.м	_____	_____	Жилое	497465.79
278	29:22:060406:359	Здание	163015, Архангельская область, г Архангельск, ул Молодежная, д 5	площадь: 90.9 кв.м	_____	_____	Жилое	790777.63
279	29:22:060406:360	Здание	163032, Архангельская область, г Архангельск, ул Луговая, д 7	площадь: 152.8 кв.м	_____	_____	Жилое	2281327.83
280	29:22:060406:361	Здание	163015, Архангельская область, г Архангельск, ул Дачная, д 51, к 1	площадь: 47.6 кв.м	_____	_____	Нежилое	590924.28

\_\_\_\_\_

полное наименование должности

М.П.

\_\_\_\_\_

подпись

\_\_\_\_\_

инициалы, фамилия

КАДАСТРОВЫЙ ПЛАН ТЕРРИТОРИИ

Лист № 57	раздела 1	Всего листов раздела 1: 105	Всего разделов: 11	Всего листов: 1851
-----------	-----------	-----------------------------	--------------------	--------------------

« 16 » мая 2024 г. № КУВИ-001/2024-134252772

Номер кадастрового квартала: 29:22:060406

Номер п/п	Кадастровый номер объекта недвижимости	Вид объекта недвижимости	Адрес	Площадь или основная характеристика	Категория земель	Виды разрешенного использования	Назначение (проектируемое назначение)	Кадастровая стоимость (руб)
1	2	3	4	5	6	7	8	9
281	29:22:060406:362	Здание	163015, Архангельская область, г Архангельск, ул Полюсная, д 1	площадь: 514.9 кв.м	_____	_____	Многоквартирный дом	2340283.8
282	29:22:060406:363	Здание	163015, Архангельская область, г Архангельск, ул Почтовая, д 1	площадь: 332.8 кв.м	_____	_____	Многоквартирный дом	2376969.43
283	29:22:060406:364	Здание	163015, Архангельская область, г Архангельск, ул Почтовая, д 3	площадь: 332.1 кв.м	_____	_____	Многоквартирный дом	1509435.32
284	29:22:060406:365	Здание	Архангельская область, г Архангельск, ул Почтовая, д 7	площадь: 361.8 кв.м	_____	_____	Многоквартирный дом	1644425.48
285	29:22:060406:366	Здание	163015, Архангельская область, г Архангельск, ул Почтовая, д 7, к 1	площадь: 524.1 кв.м	_____	_____	Многоквартирный дом	3743298.31

\_\_\_\_\_ полное наименование должности

М.П.

\_\_\_\_\_ подпись

\_\_\_\_\_ инициалы, фамилия

КАДАСТРОВЫЙ ПЛАН ТЕРРИТОРИИ

Лист № 58	раздела 1	Всего листов раздела 1: 105	Всего разделов: 11	Всего листов: 1851
« 16 » мая 2024 г. № КУВИ-001/2024-134252772				
Номер кадастрового квартала: 29:22:060406				

Номер п/п	Кадастровый номер объекта недвижимости	Вид объекта недвижимости	Адрес	Площадь или основная характеристика	Категория земель	Виды разрешенного использования	Назначение (проектируемое назначение)	Кадастровая стоимость (руб)
1	2	3	4	5	6	7	8	9
286	29:22:060406:367	Здание	163015, Архангельская область, г Архангельск, ул Почтовая, д 15	площадь: 892.6 кв.м	_____	_____	Многоквартирный дом	3888473.94
287	29:22:060406:369	Здание	163015, Архангельская область, г Архангельск, ул Бутыгинская, д 2	площадь: 121.9 кв.м	_____	_____	Жилое	1060459.78
288	29:22:060406:370	Здание	Архангельская область, г Архангельск, ул Чкалова, д 24	площадь: 758.1 кв.м	_____	_____	Нежилое	8454627.31
289	29:22:060406:371	Здание	Архангельская область, г Архангельск, ул Дачная, д 55	площадь: 56.4 кв.м	_____	_____	Нежилое	453086.94
290	29:22:060406:372	Здание	Архангельская область, г Архангельск, ул Дачная, д 51, корп 1, строен 2	площадь: 50.2 кв.м	_____	_____	Нежилое	470125.79

\_\_\_\_\_

полное наименование должности

М.П.

\_\_\_\_\_

подпись

\_\_\_\_\_

инициалы, фамилия

КАДАСТРОВЫЙ ПЛАН ТЕРРИТОРИИ

Лист № 59	раздела 1	Всего листов раздела 1: 105	Всего разделов: 11	Всего листов: 1851
-----------	-----------	-----------------------------	--------------------	--------------------

« 16 » мая 2024 г. № КУВИ-001/2024-134252772

Номер кадастрового квартала: 29:22:060406

Номер п/п	Кадастровый номер объекта недвижимости	Вид объекта недвижимости	Адрес	Площадь или основная характеристика	Категория земель	Виды разрешенного использования	Назначение (проектируемое назначение)	Кадастровая стоимость (руб)
1	2	3	4	5	6	7	8	9
291	29:22:060406:373	Здание	163015, Архангельская область, г Архангельск, ул Дачная, д 55	площадь: 1000.2 кв.м	_____	_____	Нежилое	3958966.48
292	29:22:060406:374	Здание	163015, Архангельская область, г Архангельск, ул Дачная, д 45	площадь: 79.6 кв.м	_____	_____	Жилое	867567.88
293	29:22:060406:377	Здание	Архангельская область, г Архангельск, ул Дачная, д 51, корп 3	площадь: 592 кв.м	_____	_____	Нежилое	6484628.85
294	29:22:060406:378	Здание	163015, Архангельская область, г Архангельск, ул Ленина, д 30	площадь: 3352 кв.м	_____	_____	Нежилое	20371405.16
295	29:22:060406:380	Здание	163015, Архангельская область, г Архангельск, ул Донская, д 6	площадь: 43.2 кв.м	_____	_____	Жилое	211397.94

\_\_\_\_\_

полное наименование должности

М.П.

\_\_\_\_\_

подпись

\_\_\_\_\_

инициалы, фамилия

КАДАСТРОВЫЙ ПЛАН ТЕРРИТОРИИ

Лист № 60	раздела 1	Всего листов раздела 1: 105	Всего разделов: 11	Всего листов: 1851
-----------	-----------	-----------------------------	--------------------	--------------------

« 16 » мая 2024 г. № КУВИ-001/2024-134252772

Номер кадастрового квартала: 29:22:060406

Номер п/п	Кадастровый номер объекта недвижимости	Вид объекта недвижимости	Адрес	Площадь или основная характеристика	Категория земель	Виды разрешенного использования	Назначение (проектируемое назначение)	Кадастровая стоимость (руб)
1	2	3	4	5	6	7	8	9
296	29:22:060406:381	Здание	163015, Архангельская область, г Архангельск, ул Донская, д 7	площадь: 68.3 кв.м	_____	_____	Жилое	334224.05
297	29:22:060406:382	Здание	163015, Архангельская область, г Архангельск, ул Донская, д 15	площадь: 80.6 кв.м	_____	_____	Жилое	394413.75
298	29:22:060406:383	Здание	163015, Архангельская область, г Архангельск, ул Донская, д 16	площадь: 55.7 кв.м	_____	_____	Жилое	272566.32
299	29:22:060406:384	Здание	163015, Архангельская область, г Архангельск, ул Донская, д 17	площадь: 55.5 кв.м	_____	_____	Жилое	271587.63
300	29:22:060406:385	Здание	163015, Архангельская область, г Архангельск, ул Донская, д 24	площадь: 57.7 кв.м	_____	_____	Жилое	282353.26

\_\_\_\_\_

полное наименование должности

М.П.

\_\_\_\_\_

подпись

\_\_\_\_\_

инициалы, фамилия

КАДАСТРОВЫЙ ПЛАН ТЕРРИТОРИИ

Лист № 61	раздела 1	Всего листов раздела 1: 105	Всего разделов: 11	Всего листов: 1851
-----------	-----------	-----------------------------	--------------------	--------------------

« 16 » мая 2024 г. № КУВИ-001/2024-134252772

Номер кадастрового квартала: 29:22:060406

Номер п/п	Кадастровый номер объекта недвижимости	Вид объекта недвижимости	Адрес	Площадь или основная характеристика	Категория земель	Виды разрешенного использования	Назначение (проектируемое назначение)	Кадастровая стоимость (руб)
1	2	3	4	5	6	7	8	9
301	29:22:060406:386	Здание	Архангельская область, г Архангельск, ул Бутыгинская, д 4	площадь: 47.3 кв.м	_____	_____	Жилое	231461.17
302	29:22:060406:387	Здание	163015, Архангельская область, г Архангельск, ул Дачная, д 57	площадь: 2724.3 кв.м	_____	_____	Нежилое	23583455.66
303	29:22:060406:388	Здание	163057, Архангельская область, г Архангельск, ул Дачная, д 57, к 1	площадь: 2708.4 кв.м	_____	_____	Многоквартирный дом	46991223.67
304	29:22:060406:389	Здание	163015, Архангельская область, г Архангельск, ул Дачная, д 57, стр 1	площадь: 182.2 кв.м	_____	_____	Нежилое	1445838.35
305	29:22:060406:390	Здание	163015, Архангельская область, г Архангельск, ул Дачная, д 35	площадь: 93.8 кв.м	_____	_____	Жилое	459007.56

\_\_\_\_\_

полное наименование должности

М.П.

\_\_\_\_\_

подпись

\_\_\_\_\_

инициалы, фамилия

КАДАСТРОВЫЙ ПЛАН ТЕРРИТОРИИ

Лист № 62	раздела 1	Всего листов раздела 1: 105	Всего разделов: 11	Всего листов: 1851
« 16 » мая 2024 г. № КУВИ-001/2024-134252772				
Номер кадастрового квартала: 29:22:060406				

Номер п/п	Кадастровый номер объекта недвижимости	Вид объекта недвижимости	Адрес	Площадь или основная характеристика	Категория земель	Виды разрешенного использования	Назначение (проектируемое назначение)	Кадастровая стоимость (руб)
1	2	3	4	5	6	7	8	9
306	29:22:060406:391	Здание	163015, Архангельская область, г Архангельск, ул Дачная, д 41	площадь: 43.3 кв.м	_____	_____	Жилое	211887.28
307	29:22:060406:392	Здание	163015, Архангельская область, г Архангельск, ул Дачная, д 49, к 2	площадь: 5255.1 кв.м	_____	_____	Многоквартирный дом	177366397.27
308	29:22:060406:393	Сооружение	Архангельская область, г Архангельск, ул Дачная, д 49, корп 2,3	протяженность: 290 м	_____	_____	Водопроводная сеть	141059.02
309	29:22:060406:394	Здание	Архангельская область, г Архангельск, ул Дачная, д 49, корп 3	площадь: 7958.4 кв.м	_____	_____	Многоквартирный дом	233269253.4
310	29:22:060406:395	Здание	163015, Архангельская область, г Архангельск, ул Дачная, д 49, к 4	площадь: 146 кв.м	_____	_____	Нежилое	1576789.75

\_\_\_\_\_

полное наименование должности

М.П.

\_\_\_\_\_

подпись

\_\_\_\_\_

инициалы, фамилия

КАДАСТРОВЫЙ ПЛАН ТЕРРИТОРИИ

Лист № 63	раздела 1	Всего листов раздела 1: 105	Всего разделов: 11	Всего листов: 1851
« 16 » мая 2024 г. № КУВИ-001/2024-134252772				
Номер кадастрового квартала: 29:22:060406				

Номер п/п	Кадастровый номер объекта недвижимости	Вид объекта недвижимости	Адрес	Площадь или основная характеристика	Категория земель	Виды разрешенного использования	Назначение (проектируемое назначение)	Кадастровая стоимость (руб)
1	2	3	4	5	6	7	8	9
311	29:22:060406:396	Сооружение	Архангельская область, г Архангельск, ул Дачная, д 49, корп 5	протяженность: 63 м	_____	_____	Коммунального хозяйства	30643.86
312	29:22:060406:397	Сооружение	163015, Архангельская область, г Архангельск, ул Дачная, д 49, к 3	протяженность: 50 м	_____	_____	Тепловая трасса	88247.7
313	29:22:060406:398	Здание	163015, Архангельская область, г Архангельск, ул Дачная, д 49, к 4	площадь: 12204.8 кв.м	_____	_____	Многоквартирный дом	327969311.59
314	29:22:060406:399	Здание	163015, Архангельская область, г Архангельск, ул Дачная, д 49, к 5	площадь: 2982.4 кв.м	_____	_____	Нежилое	28423868.54
315	29:22:060406:400	Здание	163015, Архангельская область, г Архангельск, ул Дачная, д 53, корп 1, строен 1, обл. Архангельская, г. Архангельск, окр. Майская Горка, ул. Дачная, д. 53, корп. 1, стр. 1	площадь: 35.6 кв.м	_____	_____	Нежилое	221441.72

\_\_\_\_\_

полное наименование должности

\_\_\_\_\_

М.П.

\_\_\_\_\_

подпись

\_\_\_\_\_

инициалы, фамилия



КАДАСТРОВЫЙ ПЛАН ТЕРРИТОРИИ

Лист № 64	раздела 1	Всего листов раздела 1: 105	Всего разделов: 11	Всего листов: 1851
« 16 » мая 2024 г. № КУВИ-001/2024-134252772				
Номер кадастрового квартала: 29:22:060406				

Номер п/п	Кадастровый номер объекта недвижимости	Вид объекта недвижимости	Адрес	Площадь или основная характеристика	Категория земель	Виды разрешенного использования	Назначение (проектируемое назначение)	Кадастровая стоимость (руб)
1	2	3	4	5	6	7	8	9
316	29:22:060406:401	Здание	163015, Архангельская область, г Архангельск, ул Дачная, д 53	площадь: 6794.9 кв.м	_____	_____	Многоквартирный дом	266181253.45
317	29:22:060406:402	Здание	163015, Архангельская область, г Архангельск, ул Дачная, д 53, к 1	площадь: 551.3 кв.м	_____	_____	Нежилое	2121523.39
318	29:22:060406:403	Здание	163015, Архангельская область, г Архангельск, ул Ленина, д 22, к 1	площадь: 333 кв.м	_____	_____	Многоквартирный дом	1513525.94
319	29:22:060406:404	Сооружение	Архангельская область, г Архангельск	протяженность: 111 м	_____	_____	водопроводная сеть	53991.55
320	29:22:060406:405	Здание	163015, Архангельская область, г Архангельск, ул Ленина, д 22	площадь: 336.5 кв.м	_____	_____	Многоквартирный дом	1529433.87

\_\_\_\_\_

полное наименование должности

М.П.

\_\_\_\_\_

подпись

\_\_\_\_\_

инициалы, фамилия

КАДАСТРОВЫЙ ПЛАН ТЕРРИТОРИИ

Лист № 65	раздела 1	Всего листов раздела 1: 105	Всего разделов: 11	Всего листов: 1851
-----------	-----------	-----------------------------	--------------------	--------------------

« 16 » мая 2024 г. № КУВИ-001/2024-134252772

Номер кадастрового квартала: 29:22:060406

Номер п/п	Кадастровый номер объекта недвижимости	Вид объекта недвижимости	Адрес	Площадь или основная характеристика	Категория земель	Виды разрешенного использования	Назначение (проектируемое назначение)	Кадастровая стоимость (руб)
1	2	3	4	5	6	7	8	9
321	29:22:060406:406	Здание	163015, Архангельская область, г Архангельск, ул Полюсная, д 4, Архангельская область, г. Архангельск, ул. Полюсная, д. 4	площадь: 37.7 кв.м	—	—	Жилое	259684.01
322	29:22:060406:407	Здание	Архангельская область, г Архангельск, ул Почтовая, д 5, корп 1, строен 1	площадь: 54.5 кв.м	—	—	Нежилое	608652.5
323	29:22:060406:408	Здание	163015, Архангельская область, г Архангельск, ул Почтовая, д 5	площадь: 333.8 кв.м	—	—	Многоквартирный дом	1517162.03
324	29:22:060406:409	Здание	163015, Архангельская область, г Архангельск, ул Почтовая, д 5, к 1	площадь: 2525.9 кв.м	—	—	Многоквартирный дом	57226410.45
325	29:22:060406:410	Здание	Архангельская область, г Архангельск, ул Почтовая, д 11	площадь: 572.5 кв.м	—	—	Многоквартирный дом	4088987.38

полное наименование должности

М.П.

подпись

инициалы, фамилия

КАДАСТРОВЫЙ ПЛАН ТЕРРИТОРИИ

Лист № 66	раздела 1	Всего листов раздела 1: 105	Всего разделов: 11	Всего листов: 1851
-----------	-----------	-----------------------------	--------------------	--------------------

« 16 » мая 2024 г. № КУВИ-001/2024-134252772

Номер кадастрового квартала: 29:22:060406

Номер п/п	Кадастровый номер объекта недвижимости	Вид объекта недвижимости	Адрес	Площадь или основная характеристика	Категория земель	Виды разрешенного использования	Назначение (проектируемое назначение)	Кадастровая стоимость (руб)
1	2	3	4	5	6	7	8	9
326	29:22:060406:411	Здание	Архангельская область, г Архангельск, ул Почтовая, д 11, строен 1	площадь: 55.2 кв.м	_____	_____	Нежилое	546670.08
327	29:22:060406:412	Сооружение	Архангельская область, г Архангельск, ул Почтовая, д 11	протяженность: 17 м	_____	_____	Тепловая сеть	30004.22
328	29:22:060406:413	Сооружение	Архангельская область, г Архангельск, ул Почтовая, д 11	протяженность: 21 м	_____	_____	хозяйственное	10214.62
329	29:22:060406:414	Сооружение	Архангельская область, г Архангельск, ул Почтовая, д 11	протяженность: 60 м	_____	_____	Хозяйственное	27271.12
330	29:22:060406:415	Здание	163015, Архангельская область, г Архангельск, ул Почтовая, д 19	площадь: 670.7 кв.м	_____	_____	Многоквартирный дом	7132568.98

\_\_\_\_\_ полное наименование должности

М.П.

\_\_\_\_\_ подпись

\_\_\_\_\_ инициалы, фамилия

КАДАСТРОВЫЙ ПЛАН ТЕРРИТОРИИ

Лист № 67	раздела 1	Всего листов раздела 1: 105	Всего разделов: 11	Всего листов: 1851
-----------	-----------	-----------------------------	--------------------	--------------------

« 16 » мая 2024 г. № КУВИ-001/2024-134252772

Номер кадастрового квартала: 29:22:060406

Номер п/п	Кадастровый номер объекта недвижимости	Вид объекта недвижимости	Адрес	Площадь или основная характеристика	Категория земель	Виды разрешенного использования	Назначение (проектируемое назначение)	Кадастровая стоимость (руб)
1	2	3	4	5	6	7	8	9
331	29:22:060406:416	Здание	163015, Архангельская область, г Архангельск, ул Почтовая, д 19, к 1	площадь: 745.8 кв.м	_____	_____	Многоквартирный дом	3364760.44
332	29:22:060406:417	Здание	163015, Архангельская область, г Архангельск, ул Уральская, д 11	площадь: 58.8 кв.м	_____	_____	Жилое	287736.08
333	29:22:060406:418	Здание	163015, Архангельская область, г Архангельск, ул Уральская, д 12	площадь: 64.4 кв.м	_____	_____	Жилое	315139.52
334	29:22:060406:419	Здание	163015, Архангельская область, г Архангельск, ул Уральская, д 17	площадь: 55.4 кв.м	_____	_____	Жилое	271098.28
335	29:22:060406:420	Здание	163015, Архангельская область, г Архангельск, ул Луговая, д 4, к 1	площадь: 52.6 кв.м	_____	_____	Жилое	257396.56

\_\_\_\_\_

полное наименование должности

М.П.

\_\_\_\_\_

подпись

\_\_\_\_\_

инициалы, фамилия

КАДАСТРОВЫЙ ПЛАН ТЕРРИТОРИИ

Лист № 68	раздела 1	Всего листов раздела 1: 105	Всего разделов: 11	Всего листов: 1851
-----------	-----------	-----------------------------	--------------------	--------------------

« 16 » мая 2024 г. № КУВИ-001/2024-134252772

Номер кадастрового квартала: 29:22:060406

Номер п/п	Кадастровый номер объекта недвижимости	Вид объекта недвижимости	Адрес	Площадь или основная характеристика	Категория земель	Виды разрешенного использования	Назначение (проектируемое назначение)	Кадастровая стоимость (руб)
1	2	3	4	5	6	7	8	9
336	29:22:060406:421	Здание	163032, Архангельская область, г Архангельск, ул Луговая, д 4	площадь: 46.2 кв.м	_____	_____	Жилое	318550.49
337	29:22:060406:422	Здание	Архангельская область, г Архангельск, ул Луговая, д 5	площадь: 58.4 кв.м	_____	_____	Жилое	285778.69
338	29:22:060406:423	Здание	163032, Архангельская область, г Архангельск, ул Луговая, д 8	площадь: 101.2 кв.м	_____	_____	Жилое	1162255.22
339	29:22:060406:424	Здание	163015, Архангельская область, г Архангельск, ул Российская, д 30	площадь: 49.5 кв.м	_____	_____	Жилое	210526.06
340	29:22:060406:425	Здание	163015, Архангельская область, г Архангельск, ул Российская, д 30, к 1	площадь: 78 кв.м	_____	_____	Жилое	331738.03

\_\_\_\_\_ полное наименование должности

М.П.

\_\_\_\_\_ подпись

\_\_\_\_\_ инициалы, фамилия

КАДАСТРОВЫЙ ПЛАН ТЕРРИТОРИИ

Лист № 69	раздела 1	Всего листов раздела 1: 105	Всего разделов: 11	Всего листов: 1851
-----------	-----------	-----------------------------	--------------------	--------------------

« 16 » мая 2024 г. № КУВИ-001/2024-134252772

Номер кадастрового квартала: 29:22:060406

Номер п/п	Кадастровый номер объекта недвижимости	Вид объекта недвижимости	Адрес	Площадь или основная характеристика	Категория земель	Виды разрешенного использования	Назначение (проектируемое назначение)	Кадастровая стоимость (руб)
1	2	3	4	5	6	7	8	9
341	29:22:060406:426	Здание	163015, Архангельская область, г Архангельск, ул Российская, д 16	площадь: 53.6 кв.м	_____	_____	Жилое	262290.03
342	29:22:060406:427	Здание	163015, Архангельская область, г Архангельск, ул Российская, д 17	площадь: 65.7 кв.м	_____	_____	Жилое	569933.64
343	29:22:060406:428	Здание	163015, Архангельская область, г Архангельск, ул Российская, д 22	площадь: 60.8 кв.м	_____	_____	Жилое	419217.97
344	29:22:060406:429	Здание	163015, Архангельская область, г Архангельск, ул Российская, д 29, к 1	площадь: 190.1 кв.м	_____	_____	Жилое	2892896.84
345	29:22:060406:430	Здание	163015, Архангельская область, г Архангельск, ул Российская, д 29	площадь: 56.9 кв.м	_____	_____	Жилое	392327.34

\_\_\_\_\_

полное наименование должности

М.П.

\_\_\_\_\_

подпись

\_\_\_\_\_

инициалы, фамилия

КАДАСТРОВЫЙ ПЛАН ТЕРРИТОРИИ

Лист № 70	раздела 1	Всего листов раздела 1: 105	Всего разделов: 11	Всего листов: 1851
« 16 » мая 2024 г. № КУВИ-001/2024-134252772				
Номер кадастрового квартала: 29:22:060406				

Номер п/п	Кадастровый номер объекта недвижимости	Вид объекта недвижимости	Адрес	Площадь или основная характеристика	Категория земель	Виды разрешенного использования	Назначение (проектируемое назначение)	Кадастровая стоимость (руб)
1	2	3	4	5	6	7	8	9
346	29:22:060406:431	Здание	163015, Архангельская область, г Архангельск, ул Холмогорская, д 5	площадь: 49.4 кв.м	_____	_____	Жилое	249535.44
347	29:22:060406:432	Здание	163015, Архангельская область, г Архангельск, ул Холмогорская, д 7	площадь: 65.5 кв.м	_____	_____	Жилое	467823.01
348	29:22:060406:433	Здание	163015, Архангельская область, г Архангельск, ул Холмогорская, д 11	площадь: 57.7 кв.м	_____	_____	Жилое	282353.26
349	29:22:060406:434	Здание	163015, Архангельская область, г Архангельск, ул Холмогорская, д 13	площадь: 49.5 кв.м	_____	_____	Жилое	242226.8
350	29:22:060406:435	Здание	163015, Архангельская область, г Архангельск, ул Чкалова, д 25	площадь: 516.1 кв.м	_____	_____	Многоквартирный дом	3686159.63

\_\_\_\_\_

полное наименование должности

М.П.

\_\_\_\_\_

подпись

\_\_\_\_\_

инициалы, фамилия

КАДАСТРОВЫЙ ПЛАН ТЕРРИТОРИИ

Лист № 71	раздела 1	Всего листов раздела 1: 105	Всего разделов: 11	Всего листов: 1851
-----------	-----------	-----------------------------	--------------------	--------------------

« 16 » мая 2024 г. № КУВИ-001/2024-134252772

Номер кадастрового квартала: 29:22:060406

Номер п/п	Кадастровый номер объекта недвижимости	Вид объекта недвижимости	Адрес	Площадь или основная характеристика	Категория земель	Виды разрешенного использования	Назначение (проектируемое назначение)	Кадастровая стоимость (руб)
1	2	3	4	5	6	7	8	9
351	29:22:060406:436	Здание	163015, Архангельская область, г Архангельск, ул Чкалова, д 25, стр 2	площадь: 857.9 кв.м	_____	_____	Нежилое	6764232.08
352	29:22:060406:437	Здание	Архангельская область, г Архангельск, ул Чкалова, д 25, строен 1	площадь: 86.3 кв.м	_____	_____	Нежилое	566662.49
353	29:22:060406:438	Здание	163015, Архангельская область, г Архангельск, ул Чкалова, д 16, к 1	площадь: 507.6 кв.м	_____	_____	Многоквартирный дом	2307104.4
354	29:22:060406:439	Сооружение	Архангельская область, г Архангельск, ул Чкалова, д 16, корп 1	протяженность: 53 м	_____	_____	нежилое	24089.49
355	29:22:060406:440	Здание	163015, Архангельская область, г Архангельск, ул Чкалова, д 16	площадь: 903.8 кв.м	_____	_____	Многоквартирный дом	8436996.45

\_\_\_\_\_ полное наименование должности

М.П.

\_\_\_\_\_ подпись

\_\_\_\_\_ инициалы, фамилия



КАДАСТРОВЫЙ ПЛАН ТЕРРИТОРИИ

Лист № 72	раздела 1	Всего листов раздела 1: 105	Всего разделов: 11	Всего листов: 1851
-----------	-----------	-----------------------------	--------------------	--------------------

« 16 » мая 2024 г. № КУВИ-001/2024-134252772

Номер кадастрового квартала: 29:22:060406

Номер п/п	Кадастровый номер объекта недвижимости	Вид объекта недвижимости	Адрес	Площадь или основная характеристика	Категория земель	Виды разрешенного использования	Назначение (проектируемое назначение)	Кадастровая стоимость (руб)
1	2	3	4	5	6	7	8	9
356	29:22:060406:441	Здание	163015, Архангельская область, г Архангельск, ул Чкалова, д 18, к 2	площадь: 517.2 кв.м	_____	_____	Многоквартирный дом	3694016.2
357	29:22:060406:442	Здание	163015, Архангельская область, г Архангельск, ул Чкалова, д 18	площадь: 513.8 кв.м	_____	_____	Многоквартирный дом	2335284.16
358	29:22:060406:443	Здание	163015, Архангельская область, г Архангельск, ул Чкалова, д 20	площадь: 3808.9 кв.м	_____	_____	Многоквартирный дом	137478453.98
359	29:22:060406:444	Сооружение	163015, Архангельская область, г Архангельск, ул Чкалова, д 20	протяженность: 33 м	_____	_____	Тепловая трасса от ТК 55-10-5 до наружной стены дома	58243.48
360	29:22:060406:445	Здание	163015, Архангельская область, г Архангельск, ул Чкалова, д 20, стр 1	площадь: 15.1 кв.м	_____	_____	Нежилое	253663.49

\_\_\_\_\_

полное наименование должности

М.П.

\_\_\_\_\_

подпись

\_\_\_\_\_

инициалы, фамилия

КАДАСТРОВЫЙ ПЛАН ТЕРРИТОРИИ

Лист № 73	раздела 1	Всего листов раздела 1: 105	Всего разделов: 11	Всего листов: 1851
« 16 » мая 2024 г. № КУВИ-001/2024-134252772				
Номер кадастрового квартала: 29:22:060406				

Номер п/п	Кадастровый номер объекта недвижимости	Вид объекта недвижимости	Адрес	Площадь или основная характеристика	Категория земель	Виды разрешенного использования	Назначение (проектируемое назначение)	Кадастровая стоимость (руб)
1	2	3	4	5	6	7	8	9
361	29:22:060406:446	Здание	163015, Архангельская область, г Архангельск, ул Чкалова, д 21	площадь: 926.8 кв.м	_____	_____	Многоквартирный дом	6344581.5
362	29:22:060406:447	Здание	163015, Архангельская область, г Архангельск, ул Минская, д 5	площадь: 80.3 кв.м	_____	_____	Жилое	553671.1
363	29:22:060406:448	Здание	163015, Архангельская область, г Архангельск, ул Минская, д 7	площадь: 57.4 кв.м	_____	_____	Жилое	280885.22
364	29:22:060406:449	Здание	163015, Архангельская область, г Архангельск, ул Минская, д 23	площадь: 63.4 кв.м	_____	_____	Жилое	310246.05
365	29:22:060406:453	Здание	163015, Архангельская область, г Архангельск, ул Молодежная, д 1, к 1	площадь: 518.4 кв.м	_____	_____	Многоквартирный дом	3702587

\_\_\_\_\_

полное наименование должности

М.П.

\_\_\_\_\_

подпись

\_\_\_\_\_

инициалы, фамилия

КАДАСТРОВЫЙ ПЛАН ТЕРРИТОРИИ

Лист № 74	раздела 1	Всего листов раздела 1: 105	Всего разделов: 11	Всего листов: 1851
-----------	-----------	-----------------------------	--------------------	--------------------

« 16 » мая 2024 г. № КУВИ-001/2024-134252772

Номер кадастрового квартала: 29:22:060406

Номер п/п	Кадастровый номер объекта недвижимости	Вид объекта недвижимости	Адрес	Площадь или основная характеристика	Категория земель	Виды разрешенного использования	Назначение (проектируемое назначение)	Кадастровая стоимость (руб)
1	2	3	4	5	6	7	8	9
366	29:22:060406:454	Здание	Архангельская область, г Архангельск, ул Молодежная, д 2	площадь: 49 кв.м	_____	_____	Жилое	349974.47
367	29:22:060406:455	Здание	163015, Архангельская область, г Архангельск, ул Минская, д 4	площадь: 5283.2 кв.м	_____	_____	Многоквартирный дом	136575502.83
368	29:22:060406:456	Здание	163018, Архангельская область, г Архангельск, ул Мирная, д 12, к 1	площадь: 49.1 кв.м	_____	_____	Жилое	240269.42
369	29:22:060406:457	Здание	Архангельская область, г Архангельск, ул Минская, д 16	площадь: 10.4 кв.м	_____	_____	Нежилое	38780.24
370	29:22:060406:458	Здание	Архангельская область, г Архангельск, ул Молодежная, д 11А	площадь: 79.4 кв.м	_____	_____	Жилое	529829.43

\_\_\_\_\_ полное наименование должности

М.П.

\_\_\_\_\_ подпись

\_\_\_\_\_ инициалы, фамилия

КАДАСТРОВЫЙ ПЛАН ТЕРРИТОРИИ

Лист № 75	раздела 1	Всего листов раздела 1: 105	Всего разделов: 11	Всего листов: 1851
-----------	-----------	-----------------------------	--------------------	--------------------

« 16 » мая 2024 г. № КУВИ-001/2024-134252772

Номер кадастрового квартала: 29:22:060406

Номер п/п	Кадастровый номер объекта недвижимости	Вид объекта недвижимости	Адрес	Площадь или основная характеристика	Категория земель	Виды разрешенного использования	Назначение (проектируемое назначение)	Кадастровая стоимость (руб)
1	2	3	4	5	6	7	8	9
371	29:22:060406:459	Здание	Архангельская область, г Архангельск, ул Молодежная, д 3	площадь: 105.2 кв.м	_____	_____	Жилое	725357.4
372	29:22:060406:460	Здание	163015, Архангельская область, г Архангельск, ул Российская, д 10	площадь: 54.9 кв.м	_____	_____	Жилое	268651.55
373	29:22:060406:461	Здание	163015, Архангельская область, г Архангельск, ул Российская, д 5, к 1	площадь: 59.2 кв.м	_____	_____	Жилое	289693.47
374	29:22:060406:462	Здание	163015, Архангельская область, г Архангельск, ул Чкалова, д 34	площадь: 60 кв.м	_____	_____	Жилое	293608.25
375	29:22:060406:463	Сооружение	Архангельская область, г Архангельск, ул Дачная, д 57Б	протяженность: 581 м	_____	_____	Элетролиния уличного освещения	13612.8

\_\_\_\_\_ полное наименование должности

М.П.

\_\_\_\_\_ подпись

\_\_\_\_\_ инициалы, фамилия

КАДАСТРОВЫЙ ПЛАН ТЕРРИТОРИИ

Лист № 76	раздела 1	Всего листов раздела 1: 105	Всего разделов: 11	Всего листов: 1851
« 16 » мая 2024 г. № КУВИ-001/2024-134252772				
Номер кадастрового квартала: 29:22:060406				

Номер п/п	Кадастровый номер объекта недвижимости	Вид объекта недвижимости	Адрес	Площадь или основная характеристика	Категория земель	Виды разрешенного использования	Назначение (проектируемое назначение)	Кадастровая стоимость (руб)
1	2	3	4	5	6	7	8	9
376	29:22:060406:464	Здание	163015, Архангельская область, г Архангельск, ул Дачная, д 57, к 3	площадь: 7394.4 кв.м	_____	_____	Нежилое	68265074.92
377	29:22:000000:1947	Сооружение	Архангельская область, г Архангельск	площадь: 12.5 кв.м, площадь застройки: 12.5 кв.м	_____	_____	Культурное	1
378	29:22:060406:2081	Земельный участок	Архангельская область, г Архангельск, ул Луговая	78 +/-3	Земли населенных пунктов	Для ведения личного подсобного хозяйства без права капитального строительства и создания объектов недвижимости	_____	27.3
379	29:22:060406:2082	Земельный участок	Архангельская область, г Архангельск, ул Набережная, уч 6А	600	Земли населенных пунктов	Под строительство индивидуального жилого дома	_____	913044
380	29:22:060406:2084	Земельный участок	Архангельская область, г Архангельск, ул Российская, д 19	787 +/-10	Земли населенных пунктов	Для эксплуатации двухэтажного жилого дома с мансардным этажом	_____	1197499.2

\_\_\_\_\_

полное наименование должности

М.П.

\_\_\_\_\_

подпись

\_\_\_\_\_

инициалы, фамилия

КАДАСТРОВЫЙ ПЛАН ТЕРРИТОРИИ

Лист № 77	раздела 1	Всего листов раздела 1: 105	Всего разделов: 11	Всего листов: 1851
-----------	-----------	-----------------------------	--------------------	--------------------

« 16 » мая 2024 г. № КУВИ-001/2024-134252772

Номер кадастрового квартала: 29:22:060406

Номер п/п	Кадастровый номер объекта недвижимости	Вид объекта недвижимости	Адрес	Площадь или основная характеристика	Категория земель	Виды разрешенного использования	Назначение (проектируемое назначение)	Кадастровая стоимость (руб)
1	2	3	4	5	6	7	8	9
381	29:22:060406:2086	Здание	163015, Архангельская область, г Архангельск, ул Дачная, д 31, к 1	площадь: 54 кв.м	_____	_____	Жилое	588551.08
382	29:22:060406:2088	Земельный участок	163015, Архангельская область, г Архангельск, ул Уральская, д 17	1533 +/-14	Земли населенных пунктов	для эксплуатации индивидуального жилого дома	_____	2258264.45
383	29:22:060406:2091	Земельный участок	163015, Архангельская область, г Архангельск, ул Российская, д 9, корп 1	690 +/-9	Земли населенных пунктов	Для эксплуатации индивидуального жилого дома	_____	1039340.1
384	29:22:060406:2092	Здание	163015, Архангельская область, г Архангельск, ул Дачная, д 39	площадь: 177.7 кв.м	_____	_____	Жилое	2215426.59
385	29:22:060406:2093	Земельный участок	Архангельская область, г Архангельск, ул Дачная	3340 +/-20	Земли населенных пунктов	Для строительства многоэтажного жилого дома	_____	5034537.54

\_\_\_\_\_

полное наименование должности

М.П.

\_\_\_\_\_

подпись

\_\_\_\_\_

инициалы, фамилия

КАДАСТРОВЫЙ ПЛАН ТЕРРИТОРИИ

Лист № 78	раздела 1	Всего листов раздела 1: 105	Всего разделов: 11	Всего листов: 1851
-----------	-----------	-----------------------------	--------------------	--------------------

« 16 » мая 2024 г. № КУВИ-001/2024-134252772

Номер кадастрового квартала: 29:22:060406

Номер п/п	Кадастровый номер объекта недвижимости	Вид объекта недвижимости	Адрес	Площадь или основная характеристика	Категория земель	Виды разрешенного использования	Назначение (проектируемое назначение)	Кадастровая стоимость (руб)
1	2	3	4	5	6	7	8	9
386	29:22:060406:2123	Земельный участок	163015, Архангельская область, г Архангельск, ул Уральская, д 12	1497 +/-14	Земли населенных пунктов	Для эксплуатации индивидуального жилого дома	_____	2144713.43
387	29:22:060406:2125	Земельный участок	163015, Архангельская область, г Архангельск, ул Дачная, д 53	3063 +/-19	Земли населенных пунктов	Для эксплуатации многоквартирного жилого дома	_____	4617002.54
388	29:22:060406:2126	Земельный участок	163015, Архангельская область, г Архангельск, ул Дачная, д 51, корп 1	8356 +/-32	Земли населенных пунктов	Для эксплуатации многоквартирного жилого дома со встроенными нежилыми помещениями	_____	10454171.97
389	29:22:060406:2127	Земельный участок	Архангельская область, г Архангельск, ул Дачная	1130 +/-12	Земли населенных пунктов	Для устройства и эксплуатации автостоянки и площадки для складирования опор наружного освещения без права капитального строительства и создания объектов недвижимости	_____	636821.67
390	29:22:060406:2166	Земельный участок	163015, Архангельская область, г Архангельск, ул Дачная	4330 +/-23	Земли населенных пунктов	Для эксплуатации многоквартирного жилого дома	_____	3384894.47

\_\_\_\_\_ полное наименование должности

М.П.

\_\_\_\_\_ подпись

\_\_\_\_\_ инициалы, фамилия

КАДАСТРОВЫЙ ПЛАН ТЕРРИТОРИИ

Лист № 79	раздела 1	Всего листов раздела 1: 105	Всего разделов: 11	Всего листов: 1851
« 16 » мая 2024 г. № КУВИ-001/2024-134252772				
Номер кадастрового квартала: 29:22:060406				

Номер п/п	Кадастровый номер объекта недвижимости	Вид объекта недвижимости	Адрес	Площадь или основная характеристика	Категория земель	Виды разрешенного использования	Назначение (проектируемое назначение)	Кадастровая стоимость (руб)
1	2	3	4	5	6	7	8	9
391	29:22:060406:2167	Земельный участок	163015, Архангельская область, г Архангельск, ул Российская, д 29, корп 1	314 +/-6	Земли населенных пунктов	Для эксплуатации индивидуального жилого дома	_____	473449.2
392	29:22:060406:2176	Сооружение	Архангельская область, г Архангельск, ул Дачная, д 55	протяженность: 294 м	_____	_____	внешнее благоустройство	212328.8
393	29:22:060406:2180	Земельный участок	Архангельская область, г Архангельск, уч 2	910	Земли населенных пунктов	Для строительства жилого дома	_____	1511575.52
394	29:22:060406:2181	Земельный участок	Архангельская область, г Архангельск, ул Российская, д 6	998 +/-11	Земли населенных пунктов	Для индивидуального жилищного строительства	_____	1522948
395	29:22:060406:2182	Земельный участок	Архангельская область, г Архангельск, ул Холмогорская	550 +/-8	Земли населенных пунктов	Под строительство индивидуального жилого дома	_____	831446

\_\_\_\_\_

полное наименование должности

М.П.

\_\_\_\_\_

подпись

\_\_\_\_\_

инициалы, фамилия



КАДАСТРОВЫЙ ПЛАН ТЕРРИТОРИИ

Лист № 80	раздела 1	Всего листов раздела 1: 105	Всего разделов: 11	Всего листов: 1851
-----------	-----------	-----------------------------	--------------------	--------------------

« 16 » мая 2024 г. № КУВИ-001/2024-134252772

Номер кадастрового квартала: 29:22:060406

Номер п/п	Кадастровый номер объекта недвижимости	Вид объекта недвижимости	Адрес	Площадь или основная характеристика	Категория земель	Виды разрешенного использования	Назначение (проектируемое назначение)	Кадастровая стоимость (руб)
1	2	3	4	5	6	7	8	9
396	29:22:060406:2183	Сооружение	163015, Архангельская область, г Архангельск, ул Ленина, д 32	площадь: 2212 кв.м, площадь застройки: 2212 кв.м	_____	_____	Транспортного назначения	2166442.17
397	29:22:060406:2184	Здание	163015, Архангельская область, г Архангельск, ул Российская, д 19	площадь: 32.2 кв.м	_____	_____	Жилое	292571.29
398	29:22:060406:2185	Здание	163015, Архангельская область, г Архангельск, ул Российская, д 20	площадь: 59.6 кв.м	_____	_____	Жилое	742384
399	29:22:060406:2186	Здание	163015, Архангельская область, г Архангельск, ул Российская, д 9, к 1	площадь: 55.3 кв.м	_____	_____	Жилое	270608.93
400	29:22:060406:2187	Здание	163015, Архангельская область, г Архангельск, ул Минская, д 19	площадь: 74.8 кв.м	_____	_____	Жилое	366031.61

\_\_\_\_\_

полное наименование должности

М.П.

\_\_\_\_\_

подпись

\_\_\_\_\_

инициалы, фамилия

КАДАСТРОВЫЙ ПЛАН ТЕРРИТОРИИ

Лист № 81	раздела 1	Всего листов раздела 1: 105	Всего разделов: 11	Всего листов: 1851
« 16 » мая 2024 г. № КУВИ-001/2024-134252772				
Номер кадастрового квартала: 29:22:060406				

Номер п/п	Кадастровый номер объекта недвижимости	Вид объекта недвижимости	Адрес	Площадь или основная характеристика	Категория земель	Виды разрешенного использования	Назначение (проектируемое назначение)	Кадастровая стоимость (руб)
1	2	3	4	5	6	7	8	9
401	29:22:060406:2188	Здание	163015, Архангельская область, г Архангельск, ул Бутыгинская, д 1	площадь: 215.7 кв.м	_____	_____	Жилое	2543653.56
402	29:22:060406:2193	Здание	163015, Архангельская область, г Архангельск, ул Российская, д 7	площадь: 77.7 кв.м	_____	_____	Жилое	380222.68
403	29:22:060406:2196	Сооружение	163000, Архангельская область, г Архангельск	протяженность: 63 м	_____	_____	1.1 Сооружения электроэнергетики	1476.09
404	29:22:060406:2197	Земельный участок	163015, Архангельская область, г Архангельск, ул Ленина	1894 +/-15	Земли населенных пунктов	для размещения объектов розничной торговли	_____	2849286.8
405	29:22:060406:2198	Сооружение	163000, Архангельская область, г Архангельск, ул Дачная	протяженность: 18 м	_____	_____	Иное сооружение (Теплотрасса от ТК-55-12-11 до стены здания по ул. Дачная, д.55)	31769.17

\_\_\_\_\_

полное наименование должности

М.П.

\_\_\_\_\_

подпись

\_\_\_\_\_

инициалы, фамилия

КАДАСТРОВЫЙ ПЛАН ТЕРРИТОРИИ

Лист № 82	раздела 1	Всего листов раздела 1: 105	Всего разделов: 11	Всего листов: 1851
« 16 » мая 2024 г. № КУВИ-001/2024-134252772				
Номер кадастрового квартала: 29:22:060406				

Номер п/п	Кадастровый номер объекта недвижимости	Вид объекта недвижимости	Адрес	Площадь или основная характеристика	Категория земель	Виды разрешенного использования	Назначение (проектируемое назначение)	Кадастровая стоимость (руб)
1	2	3	4	5	6	7	8	9
406	29:22:060406:2199	Здание	163032, Архангельская область, г Архангельск, ул Луговая, д 6	площадь: 103.9 кв.м	_____	_____	Жилое	1225246.2
407	29:22:060406:2201	Земельный участок	Архангельская область, г Архангельск, ул Минская, д 7	912 +/-11	Земли населенных пунктов	Для эксплуатации индивидуального жилого дома	_____	1417704
408	29:22:060406:2207	Земельный участок	Архангельская область, г Архангельск, ул Дачная	395 +/-7	Земли населенных пунктов	Для размещения временных сооружений, используемых для нужд строительства многоэтажного жилого дома, без права капитального строительства и создания объектов недвижимости	_____	595401.89
409	29:22:060406:2208	Земельный участок	Архангельская область, г Архангельск, ул Дачная	502 +/-8	Земли населенных пунктов	для размещения временных сооружений, используемых для нужд строительства многоэтажного жилого дома, без права капитального строительства и создания объектов недвижимости	_____	756687.98
410	29:22:060406:2209	Земельный участок	Архангельская область, г Архангельск, ул Дачная	1034 +/-11	Земли населенных пунктов	для размещения временных сооружений, используемых для нужд строительства многоэтажного жилого дома, без права капитального строительства и создания объектов недвижимости	_____	1558596.35

\_\_\_\_\_

полное наименование должности

М.П.

\_\_\_\_\_

подпись

\_\_\_\_\_

инициалы, фамилия

КАДАСТРОВЫЙ ПЛАН ТЕРРИТОРИИ

Лист № 83	раздела 1	Всего листов раздела 1: 105	Всего разделов: 11	Всего листов: 1851
« 16 » мая 2024 г. № КУВИ-001/2024-134252772				
Номер кадастрового квартала: 29:22:060406				

Номер п/п	Кадастровый номер объекта недвижимости	Вид объекта недвижимости	Адрес	Площадь или основная характеристика	Категория земель	Виды разрешенного использования	Назначение (проектируемое назначение)	Кадастровая стоимость (руб)
1	2	3	4	5	6	7	8	9
411	29:22:060406:2210	Здание	163015, Архангельская область, г Архангельск, ул Российская, д 25, к 1	площадь: 120.8 кв.м	_____	_____	Жилое	1447893.45
412	29:22:060406:2213	Сооружение	163000, Архангельская область, г Архангельск	протяженность: 750 м	_____	_____	10) сооружения коммунального хозяйства	364807.8
413	29:22:060406:2214	Земельный участок	163015, Архангельская область, г Архангельск, ул Российская	405 +/-7	Земли населенных пунктов	Эксплуатация индивидуального жилого дома	_____	619066.8
414	29:22:060406:2215	Земельный участок	163015, Архангельская область, г Архангельск, ул Российская	405 +/-7	Земли населенных пунктов	Эксплуатация индивидуального жилого дома	_____	617130.9
415	29:22:060406:2216	Сооружение	163000, Архангельская область, г Архангельск	протяженность: 1467 м	_____	_____	10) сооружения коммунального хозяйства	666778.79

\_\_\_\_\_

полное наименование должности

М.П.

\_\_\_\_\_

подпись

\_\_\_\_\_

инициалы, фамилия

КАДАСТРОВЫЙ ПЛАН ТЕРРИТОРИИ

Лист № 84	раздела 1	Всего листов раздела 1: 105	Всего разделов: 11	Всего листов: 1851
« 16 » мая 2024 г. № КУВИ-001/2024-134252772				
Номер кадастрового квартала: 29:22:060406				

Номер п/п	Кадастровый номер объекта недвижимости	Вид объекта недвижимости	Адрес	Площадь или основная характеристика	Категория земель	Виды разрешенного использования	Назначение (проектируемое назначение)	Кадастровая стоимость (руб)
1	2	3	4	5	6	7	8	9
416	29:22:060406:2220	Здание	163015, Архангельская область, г Архангельск, ул Луговая, д 9	площадь: 451 кв.м	_____	_____	Жилое	7285562.81
417	29:22:060406:2222	Земельный участок	163015, Архангельская область, г Архангельск, ул Холмогорская, д 13	790 +/-10	Земли населенных пунктов	Для эксплуатации индивидуального жилого дома	_____	1207459.7
418	29:22:060406:2226	Здание	163015, Архангельская область, г Архангельск, ул Минская, д 6	площадь: 547.7 кв.м	_____	_____	Жилое	8051442.63
419	29:22:060406:2230	Сооружение	Архангельская область, г Архангельск, ул Дачная	протяженность: 87 м	_____	_____	7.4 Сооружения дорожного транспорта	314636.81
420	29:22:060406:2231	Сооружение	Архангельская область, г Архангельск, ул Дачная	протяженность: 125 м	_____	_____	7.4 Сооружения дорожного транспорта	452064.38

\_\_\_\_\_

полное наименование должности

М.П.

\_\_\_\_\_

подпись

\_\_\_\_\_

инициалы, фамилия

КАДАСТРОВЫЙ ПЛАН ТЕРРИТОРИИ

Лист № 85	раздела 1	Всего листов раздела 1: 105	Всего разделов: 11	Всего листов: 1851
« 16 » мая 2024 г. № КУВИ-001/2024-134252772				
Номер кадастрового квартала: 29:22:060406				

Номер п/п	Кадастровый номер объекта недвижимости	Вид объекта недвижимости	Адрес	Площадь или основная характеристика	Категория земель	Виды разрешенного использования	Назначение (проектируемое назначение)	Кадастровая стоимость (руб)
1	2	3	4	5	6	7	8	9
421	29:22:060406:2232	Сооружение	163015, Архангельская область, г Архангельск, ул Бутыгинская	протяженность: 221 м	_____	_____	7.4 Сооружения дорожного транспорта	799249.82
422	29:22:060406:2233	Сооружение	163015, Архангельская область, г Архангельск, ул Луговая	протяженность: 211 м	_____	_____	7.4 Сооружения дорожного транспорта	763084.67
423	29:22:060406:2234	Сооружение	163015, Архангельская область, г Архангельск, ул Донская	протяженность: 325 м	_____	_____	7.4 Сооружения дорожного транспорта	1175367.38
424	29:22:060406:2235	Сооружение	163015, Архангельская область, г Архангельск, ул Уральская	протяженность: 377 м	_____	_____	7.4 Сооружения дорожного транспорта	1363426.16
425	29:22:060406:2237	Сооружение	Архангельская область, г Архангельск	протяженность: 87 м	_____	_____	10) Сооружения коммунального хозяйства	153551

\_\_\_\_\_

полное наименование должности

М.П.

\_\_\_\_\_

подпись

\_\_\_\_\_

инициалы, фамилия

КАДАСТРОВЫЙ ПЛАН ТЕРРИТОРИИ

Лист № 86	раздела 1	Всего листов раздела 1: 105	Всего разделов: 11	Всего листов: 1851
-----------	-----------	-----------------------------	--------------------	--------------------

« 16 » мая 2024 г. № КУВИ-001/2024-134252772

Номер кадастрового квартала: 29:22:060406

Номер п/п	Кадастровый номер объекта недвижимости	Вид объекта недвижимости	Адрес	Площадь или основная характеристика	Категория земель	Виды разрешенного использования	Назначение (проектируемое назначение)	Кадастровая стоимость (руб)
1	2	3	4	5	6	7	8	9
426	29:22:060406:2238	Сооружение	Архангельская область, г Архангельск, ул Молодежная	протяженность: 210 м	_____	_____	7.4 Сооружения дорожного транспорта	759468.15
427	29:22:060406:2239	Сооружение	163015, Архангельская область, г Архангельск, ул Минская	протяженность: 225 м	_____	_____	7.4 Сооружения дорожного транспорта	813715.88
428	29:22:060406:2240	Сооружение	163015, Архангельская область, г Архангельск, ул Полюсная	протяженность: 70 м	_____	_____	7.4 Сооружения дорожного транспорта	253156.05
429	29:22:060406:2241	Сооружение	163015, Архангельская область, г Архангельск, ул Российская	протяженность: 435 м	_____	_____	7.4 Сооружения дорожного транспорта	1573184.03
430	29:22:060406:2243	Сооружение	Архангельская область, г Архангельск, ул Чкалова	протяженность: 71 м	_____	_____	10.1 Сооружения водозаборные	175384.65

\_\_\_\_\_ полное наименование должности

М.П.

\_\_\_\_\_ подпись

\_\_\_\_\_ инициалы, фамилия

**КАДАСТРОВЫЙ ПЛАН ТЕРРИТОРИИ**

Лист № 87	раздела 1	Всего листов раздела 1: 105	Всего разделов: 11	Всего листов: 1851
« 16 » мая 2024 г. № КУВИ-001/2024-134252772				
Номер кадастрового квартала: 29:22:060406				

Номер п/п	Кадастровый номер объекта недвижимости	Вид объекта недвижимости	Адрес	Площадь или основная характеристика	Категория земель	Виды разрешенного использования	Назначение (проектируемое назначение)	Кадастровая стоимость (руб)
1	2	3	4	5	6	7	8	9
431	29:22:060406:2244	Земельный участок	Архангельская область, г Архангельск, ш Окружное, д 25	8700	Земли населенных пунктов	кожсырьевого склад №6	_____	3540517.54
432	29:22:060406:2245	Объект незавершенного строительства	Архангельская область, г Архангельск, ш Окружное	площадь: 509.3 кв.м, площадь застройки: 509.3 кв.м	_____	_____	Нежилое	55788.72
433	29:22:060406:2246	Сооружение	Архангельская область, г Архангельск	протяженность: 25 м	_____	_____	10 Сооружение коммунального хозяйства	61755.16
434	29:22:060406:2247	Земельный участок	Архангельская область, г Архангельск	4713 +/-24	Земли населенных пунктов	для строительства объекта "Газопровод межпоселковый от пос. Силикатный до ГГРП г. Архангельска Архангельской области"	_____	1195546.71
435	29:22:060406:2248	Сооружение	Архангельская область, г Архангельск	протяженность: 15 м	_____	_____	10) сооружения коммунального хозяйства	26474.31

\_\_\_\_\_

полное наименование должности

М.П.

\_\_\_\_\_

подпись

\_\_\_\_\_

инициалы, фамилия



КАДАСТРОВЫЙ ПЛАН ТЕРРИТОРИИ

Лист № 88	раздела 1	Всего листов раздела 1: 105	Всего разделов: 11	Всего листов: 1851
-----------	-----------	-----------------------------	--------------------	--------------------

« 16 » мая 2024 г. № КУВИ-001/2024-134252772

Номер кадастрового квартала: 29:22:060406

Номер п/п	Кадастровый номер объекта недвижимости	Вид объекта недвижимости	Адрес	Площадь или основная характеристика	Категория земель	Виды разрешенного использования	Назначение (проектируемое назначение)	Кадастровая стоимость (руб)
1	2	3	4	5	6	7	8	9
436	29:22:060406:2249	Сооружение	Архангельская область, г Архангельск	протяженность: 15 м	_____	_____	10) сооружения коммунального хозяйства	26474.31
437	29:22:060406:2251	Земельный участок	Архангельская область, г Архангельск, ул Дачная	1200 +/-12	Земли населенных пунктов	Для эксплуатации индивидуального жилого дома	_____	1856603.28
438	29:22:060406:2252	Земельный участок	163015, Архангельская область, г Архангельск, ул Дачная	808 +/-10	Земли населенных пунктов	Для эксплуатации индивидуального жилого дома	_____	1285536.08
439	29:22:060406:2253	Земельный участок	Архангельская область, г Архангельск, ш Окружное, д 33	2809 +/-19	Земли населенных пунктов	Для размещения объекта оптовой и розничной торговли	_____	3481760.55
440	29:22:000000:2559	Сооружение	Архангельская область, г Архангельск, ул Чкалова	протяженность: 195 м	_____	_____	Прмышленное	24491.62

\_\_\_\_\_ полное наименование должности

М.П.

\_\_\_\_\_ подпись

\_\_\_\_\_ инициалы, фамилия

КАДАСТРОВЫЙ ПЛАН ТЕРРИТОРИИ

Лист № 89	раздела 1	Всего листов раздела 1: 105	Всего разделов: 11	Всего листов: 1851
-----------	-----------	-----------------------------	--------------------	--------------------

« 16 » мая 2024 г. № КУВИ-001/2024-134252772

Номер кадастрового квартала: 29:22:060406

Номер п/п	Кадастровый номер объекта недвижимости	Вид объекта недвижимости	Адрес	Площадь или основная характеристика	Категория земель	Виды разрешенного использования	Назначение (проектируемое назначение)	Кадастровая стоимость (руб)
1	2	3	4	5	6	7	8	9
441	29:22:000000:3546	Сооружение	Архангельская область, г Архангельск, ул Дачная, д 49, корп 5	протяженность: 66 м	_____	_____	Промышленное	39997.64
442	29:22:060406:4055	Земельный участок	163015, Архангельская область, г Архангельск, ул Донская, д 7	1033 +/-11	Земли населенных пунктов	для размещения индивидуального жилого дома	_____	1566791.8
443	29:22:060406:4056	Земельный участок	163015, Архангельская область, г Архангельск, ул Бутыгинская	806 +/-10	Земли населенных пунктов	Для эксплуатации ул. Бутыгинской (для размещения линейного объекта)	_____	204458.02
444	29:22:060406:4057	Земельный участок	Архангельская область, г Архангельск, г Архангельск, ул Молодежная	1581 +/-14	Земли населенных пунктов	Для эксплуатации ул. Молодежной (для размещения линейного объекта)	_____	401052.27
445	29:22:060406:4058	Земельный участок	163015, Архангельская область, г Архангельск, ул Российская	1475 +/-13	Земли населенных пунктов	Для эксплуатации ул. Российской (для размещения линейного объекта)	_____	374163.25

\_\_\_\_\_ полное наименование должности

М.П.

\_\_\_\_\_ подпись

\_\_\_\_\_ инициалы, фамилия

КАДАСТРОВЫЙ ПЛАН ТЕРРИТОРИИ

Лист № 90	раздела 1	Всего листов раздела 1: 105	Всего разделов: 11	Всего листов: 1851
« 16 » мая 2024 г. № КУВИ-001/2024-134252772				
Номер кадастрового квартала: 29:22:060406				

Номер п/п	Кадастровый номер объекта недвижимости	Вид объекта недвижимости	Адрес	Площадь или основная характеристика	Категория земель	Виды разрешенного использования	Назначение (проектируемое назначение)	Кадастровая стоимость (руб)
1	2	3	4	5	6	7	8	9
446	29:22:060406:4059	Земельный участок	163015, Архангельская область, г Архангельск, ул Бутыгинская	1128 +/-12	Земли населенных пунктов	Для эксплуатации ул. Бутыгинской (для размещения линейного объекта)	_____	286139.76
447	29:22:060406:4060	Земельный участок	Архангельская область, г Архангельск, г Архангельск, ул Молодежная	842 +/-10	Земли населенных пунктов	Для эксплуатации ул. Молодежной (для размещения линейного объекта)	_____	213590.14
448	29:22:060406:4061	Земельный участок	163015, Архангельская область, г Архангельск, ул Донская, д 24	643 +/-9	Земли населенных пунктов	для размещения индивидуального жилого дома	_____	1005407.66
449	29:22:060406:4062	Земельный участок	163015, Архангельская область, г Архангельск, г Архангельск, ул Российская	4932 +/-25	Земли населенных пунктов	Для эксплуатации ул. Российской (для размещения линейного объекта)	_____	1251100.44
450	29:22:060406:4063	Земельный участок	163015, Архангельская область, г Архангельск, г Архангельск, ул Уральская	5620 +/-26	Земли населенных пунктов	Для эксплуатации ул. Уральской (для размещения линейного объекта)	_____	1425625.4

\_\_\_\_\_ полное наименование должности

М.П.

\_\_\_\_\_ подпись

\_\_\_\_\_ инициалы, фамилия

КАДАСТРОВЫЙ ПЛАН ТЕРРИТОРИИ

Лист № 91	раздела 1	Всего листов раздела 1: 105	Всего разделов: 11	Всего листов: 1851
-----------	-----------	-----------------------------	--------------------	--------------------

« 16 » мая 2024 г. № КУВИ-001/2024-134252772

Номер кадастрового квартала: 29:22:060406

Номер п/п	Кадастровый номер объекта недвижимости	Вид объекта недвижимости	Адрес	Площадь или основная характеристика	Категория земель	Виды разрешенного использования	Назначение (проектируемое назначение)	Кадастровая стоимость (руб)
1	2	3	4	5	6	7	8	9
451	29:22:060406:4065	Земельный участок	Архангельская область, г Архангельск	5319 +/-26	Земли населенных пунктов	для размещения линейного объекта	_____	1349270.73
452	29:22:060406:4067	Земельный участок	163015, Архангельская область, г Архангельск, ул Дачная, д 37	776 +/-10	Земли населенных пунктов	для размещения индивидуального жилого дома (для индивидуального жилищного строительства)	_____	1230961.04
453	29:22:060406:4093	Сооружение	Архангельская область, г Архангельск, ул Луговая	протяженность: 355 м	_____	_____	10.1. Сооружения водозаборные	1011834.53
454	29:22:060406:4094	Сооружение	Архангельская область, г Архангельск, ул Луговая	протяженность: 244.9 м	_____	_____	10.3. Сооружения канализации	624800.28
455	29:22:060406:4095	Сооружение	163015, Архангельская область, г Архангельск, ул Уральская	площадь: 48 кв.м	_____	_____	иное сооружение (баня)	1364050.37

\_\_\_\_\_

полное наименование должности

М.П.

\_\_\_\_\_

подпись

\_\_\_\_\_

инициалы, фамилия

КАДАСТРОВЫЙ ПЛАН ТЕРРИТОРИИ

Лист № 92	раздела 1	Всего листов раздела 1: 105	Всего разделов: 11	Всего листов: 1851
-----------	-----------	-----------------------------	--------------------	--------------------

« 16 » мая 2024 г. № КУВИ-001/2024-134252772

Номер кадастрового квартала: 29:22:060406

Номер п/п	Кадастровый номер объекта недвижимости	Вид объекта недвижимости	Адрес	Площадь или основная характеристика	Категория земель	Виды разрешенного использования	Назначение (проектируемое назначение)	Кадастровая стоимость (руб)
1	2	3	4	5	6	7	8	9
456	29:22:060406:4096	Сооружение	163015, Архангельская область, г Архангельск, ул Уральская	площадь: 48 кв.м	_____	_____	иное сооружение (баня)	1334397.11
457	29:22:060406:4097	Сооружение	163000, Архангельская область, г Архангельск	протяженность: 79 м	_____	_____	10) Сооружения коммунального хозяйства	225168.81
458	29:22:060406:4099	Здание	163015, Архангельская область, г Архангельск, ул Дачная, д 50	площадь: 10076.2 кв.м	_____	_____	Многоквартирный дом	305642167.8
459	29:22:060406:4237	Сооружение	Архангельская область, г Архангельск	протяженность: 82 м	_____	_____	10) Сооружения коммунального хозяйства	209202.22
460	29:22:060406:4238	Сооружение	Архангельская область, г Архангельск	протяженность: 166 м	_____	_____	10) Сооружения коммунального хозяйства	423506.92

\_\_\_\_\_ полное наименование должности

М.П.

\_\_\_\_\_ подпись

\_\_\_\_\_ инициалы, фамилия

**КАДАСТРОВЫЙ ПЛАН ТЕРРИТОРИИ**

<b>Лист № 93</b>	<b>раздела 1</b>	<b>Всего листов раздела 1: 105</b>	<b>Всего разделов: 11</b>	<b>Всего листов: 1851</b>
« 16 » мая 2024 г. № КУВИ-001/2024-134252772				
Номер кадастрового квартала: 29:22:060406				

Номер п/п	Кадастровый номер объекта недвижимости	Вид объекта недвижимости	Адрес	Площадь или основная характеристика	Категория земель	Виды разрешенного использования	Назначение (проектируемое назначение)	Кадастровая стоимость (руб)
1	2	3	4	5	6	7	8	9
461	29:22:060406:4249	Земельный участок	Архангельская область, г Архангельск	4625 +/-24	Земли населенных пунктов	Для эксплуатации ул. Луговой (для размещения линейного объекта)	_____	1173223.75
462	29:22:060406:4250	Земельный участок	163015, Архангельская область, г Архангельск, ул Минская	4508 +/-23	Земли населенных пунктов	Для эксплуатации ул. Минской (для размещения линейного объекта)	_____	1143544.36
463	29:22:060406:4251	Земельный участок	163015, Архангельская область, г Архангельск, ул Полюсная	613 +/-9	Земли населенных пунктов	Для эксплуатации ул. Полюсной (для размещения линейного объекта)	_____	155499.71
464	29:22:060406:4252	Земельный участок	Архангельская область, г Архангельск	1116 +/-12	Земли населенных пунктов	для размещения объекта "Газопровод межпоселковый от пос. Силикатный до ГГРП г. Архангельска Архангельской области" (размещение линейного объекта)	_____	283095.72
465	29:22:060406:4253	Здание	163015, Архангельская область, г Архангельск, ул Дачная, д 43	площадь: 162.1 кв.м	_____	_____	Жилое	2130933.56

\_\_\_\_\_ полное наименование должности

М.П.

\_\_\_\_\_ подпись

\_\_\_\_\_ инициалы, фамилия

КАДАСТРОВЫЙ ПЛАН ТЕРРИТОРИИ

Лист № 94	раздела 1	Всего листов раздела 1: 105	Всего разделов: 11	Всего листов: 1851
« 16 » мая 2024 г. № КУВИ-001/2024-134252772				
Номер кадастрового квартала: 29:22:060406				

Номер п/п	Кадастровый номер объекта недвижимости	Вид объекта недвижимости	Адрес	Площадь или основная характеристика	Категория земель	Виды разрешенного использования	Назначение (проектируемое назначение)	Кадастровая стоимость (руб)
1	2	3	4	5	6	7	8	9
466	29:22:060406:4285	Земельный участок	163015, Архангельская область, г Архангельск, ул Российская, д 18	1265 +/-12	Земли населенных пунктов	Для индивидуального жилищного строительства	_____	1852858.66
467	29:22:060406:4352	Здание	163015, Архангельская область, г Архангельск, ул Дачная, д 29	площадь: 214.7 кв.м	_____	_____	Жилое	2905414.27
468	29:22:060406:4353	Сооружение	Архангельская область, г Архангельск, территориальный округ Майская горка	протяженность: 122 м	_____	_____	10) сооружения коммунального хозяйства	59342.07
469	29:22:060406:4355	Земельный участок	Архангельская область, г Архангельск, г Архангельск, ул Дачная	538 +/-8	Земли населенных пунктов	Под постройкой, под мощением, под огородом, под сенокосом	_____	844132.76
470	29:22:060406:4522	Сооружение	Архангельская область, г Архангельск, ул Чкалова	протяженность: 101 м	_____	_____	10.3. сооружения канализации	61208.5

\_\_\_\_\_

полное наименование должности

М.П.

\_\_\_\_\_

подпись

\_\_\_\_\_

инициалы, фамилия

КАДАСТРОВЫЙ ПЛАН ТЕРРИТОРИИ

Лист № 95	раздела 1	Всего листов раздела 1: 105	Всего разделов: 11	Всего листов: 1851
-----------	-----------	-----------------------------	--------------------	--------------------

« 16 » мая 2024 г. № КУВИ-001/2024-134252772

Номер кадастрового квартала: 29:22:060406

Номер п/п	Кадастровый номер объекта недвижимости	Вид объекта недвижимости	Адрес	Площадь или основная характеристика	Категория земель	Виды разрешенного использования	Назначение (проектируемое назначение)	Кадастровая стоимость (руб)
1	2	3	4	5	6	7	8	9
471	29:22:060406:4524	Сооружение	Архангельская область, г Архангельск, ул Дачная	протяженность: 276 м	_____	_____	10.3. Сооружения канализации	788980.67
472	29:22:060406:4525	Сооружение	Архангельская область, г Архангельск, ул Дачная	протяженность: 356 м	_____	_____	1.1. Сооружения электроэнергетики	76152.85
473	29:22:060406:4526	Здание	163015, Архангельская область, г Архангельск, ул Дачная, д 51	площадь: 20885.5 кв.м	_____	_____	Многоквартирный дом	735382171.37
474	29:22:060406:4626	Сооружение	Архангельская область, г Архангельск	протяженность: 20 м	_____	_____	10) сооружения коммунального хозяйства	9728.21
475	29:22:060406:4627	Сооружение	Архангельская область, г Архангельск	протяженность: 84 м	_____	_____	10.3. сооружения канализации	38179.56

\_\_\_\_\_ полное наименование должности

М.П.

\_\_\_\_\_ подпись

\_\_\_\_\_ инициалы, фамилия



КАДАСТРОВЫЙ ПЛАН ТЕРРИТОРИИ

Лист № 96	раздела 1	Всего листов раздела 1: 105	Всего разделов: 11	Всего листов: 1851
« 16 » мая 2024 г. № КУВИ-001/2024-134252772				
Номер кадастрового квартала: 29:22:060406				

Номер п/п	Кадастровый номер объекта недвижимости	Вид объекта недвижимости	Адрес	Площадь или основная характеристика	Категория земель	Виды разрешенного использования	Назначение (проектируемое назначение)	Кадастровая стоимость (руб)
1	2	3	4	5	6	7	8	9
476	29:22:060406:4628	Сооружение	Архангельская область, г Архангельск	протяженность: 43 м	_____	_____	10.3. сооружения канализации	26059.07
477	29:22:060406:4631	Сооружение	Архангельская область, г Архангельск	протяженность: 20 м	_____	_____	10.1. Сооружения водозаборные	60805.08
478	29:22:060406:4632	Сооружение	Архангельская область, г Архангельск, территориальный округ Майская горка	протяженность: 231 м	_____	_____	10.3. сооружения канализации	104993.8
479	29:22:060406:4633	Здание	163015, Архангельская область, г Архангельск, ул Дачная, д 33	площадь: 133.8 кв.м	_____	_____	Жилое	801854.9
480	29:22:060406:4634	Здание	163015, Архангельская область, г Архангельск, ул Дачная, д 33, корп 1	площадь: 37.5 кв.м	_____	_____	Жилое	258575.44

\_\_\_\_\_

полное наименование должности

М.П.

\_\_\_\_\_

подпись

\_\_\_\_\_

инициалы, фамилия

КАДАСТРОВЫЙ ПЛАН ТЕРРИТОРИИ

Лист № 97	раздела 1	Всего листов раздела 1: 105	Всего разделов: 11	Всего листов: 1851
« 16 » мая 2024 г. № КУВИ-001/2024-134252772				
Номер кадастрового квартала: 29:22:060406				

Номер п/п	Кадастровый номер объекта недвижимости	Вид объекта недвижимости	Адрес	Площадь или основная характеристика	Категория земель	Виды разрешенного использования	Назначение (проектируемое назначение)	Кадастровая стоимость (руб)
1	2	3	4	5	6	7	8	9
481	29:22:060406:4635	Здание	163015, Архангельская область, г Архангельск, ул Дачная, д 29, к 1	площадь: 47.4 кв.м	_____	_____	Жилое	769653.98
482	29:22:060406:4636	Земельный участок	Архангельская область, г Архангельск, ул Дачная, д 33	583 +/-8	Земли населенных пунктов	Эксплуатация индивидуального жилого дома	_____	922614.99
483	29:22:060406:4637	Земельный участок	163015, Архангельская область, г Архангельск, ул Дачная, з/у 33/1	532 +/-8	Земли населенных пунктов	Эксплуатация индивидуального жилого дома	_____	840852.6
484	29:22:060406:4638	Земельный участок	Архангельская область, г Архангельск, ул Дачная	611 +/-9	Земли населенных пунктов	Для индивидуального жилищного строительства	_____	957779.16
485	29:22:060406:4639	Здание	163015, Архангельская область, г Архангельск, ул Дачная, д 33, корп 1, строен 1	площадь: 93 кв.м	_____	_____	Нежилое	2429058.85

\_\_\_\_\_

полное наименование должности

М.П.

\_\_\_\_\_

подпись

\_\_\_\_\_

инициалы, фамилия

КАДАСТРОВЫЙ ПЛАН ТЕРРИТОРИИ

Лист № 98	раздела 1	Всего листов раздела 1: 105	Всего разделов: 11	Всего листов: 1851
-----------	-----------	-----------------------------	--------------------	--------------------

« 16 » мая 2024 г. № КУВИ-001/2024-134252772

Номер кадастрового квартала: 29:22:060406

Номер п/п	Кадастровый номер объекта недвижимости	Вид объекта недвижимости	Адрес	Площадь или основная характеристика	Категория земель	Виды разрешенного использования	Назначение (проектируемое назначение)	Кадастровая стоимость (руб)
1	2	3	4	5	6	7	8	9
486	29:22:060406:4640	Земельный участок	Архангельская область, г Архангельск, ул Дачная	600 +/-9	Земли населенных пунктов	эксплуатация индивидуального жилого дома	_____	945132
487	29:22:060406:4641	Земельный участок	Архангельская область, г Архангельск, ул Дачная	600 +/-9	Земли населенных пунктов	эксплуатация индивидуального жилого дома	_____	941928
488	29:22:060406:4642	Сооружение	Архангельская область, г Архангельск, ул Дачная	протяженность: 7 м	_____	_____	10) Сооружения коммунального хозяйства	22611.89
489	29:22:060406:4643	Здание	Архангельская область, г Архангельск, ул Российская, д 6	площадь: 214 кв.м	_____	_____	Жилое	3020053.34
490	29:22:060406:4644	Здание	163015, Архангельская область, г Архангельск, ул Уральская, д 18	площадь: 70.4 кв.м	_____	_____	Жилой дом	344500.34

\_\_\_\_\_ полное наименование должности

М.П.

\_\_\_\_\_ подпись

\_\_\_\_\_ инициалы, фамилия

**КАДАСТРОВЫЙ ПЛАН ТЕРРИТОРИИ**

<b>Лист № 99</b>	<b>раздела 1</b>	<b>Всего листов раздела 1: 105</b>	<b>Всего разделов: 11</b>	<b>Всего листов: 1851</b>
« 16 » мая 2024 г. № КУВИ-001/2024-134252772				
Номер кадастрового квартала: 29:22:060406				

Номер п/п	Кадастровый номер объекта недвижимости	Вид объекта недвижимости	Адрес	Площадь или основная характеристика	Категория земель	Виды разрешенного использования	Назначение (проектируемое назначение)	Кадастровая стоимость (руб)
1	2	3	4	5	6	7	8	9
491	29:22:060406:4645	Здание	163015, Архангельская область, г Архангельск, ул Уральская, д 18, к 1	площадь: 74.4 кв.м	_____	_____	Жилой дом	364074.23
492	29:22:060406:4646	Сооружение	Архангельская область, г Архангельск	протяженность: 120 м	_____	_____	1.1. Сооружения электроэнергетики	3748.79
493	29:22:060406:4647	Здание	163059, Архангельская область, г Архангельск, ул Молодежная, д 1	площадь: 69.9 кв.м	_____	_____	Жилой дом	1171608.84
494	29:22:060406:4648	Земельный участок	Архангельская область, г Архангельск, ул Уральская, з/у 18/1	734 +/-9	Земли населенных пунктов	Эксплуатация одноэтажного жилого дома	_____	1146596.08
495	29:22:060406:4649	Земельный участок	163015, Архангельская область, г Архангельск, ул Уральская, д 18	734 +/-9	Земли населенных пунктов	Эксплуатация одноэтажного жилого дома	_____	1148306.3

\_\_\_\_\_

полное наименование должности

М.П.

\_\_\_\_\_

подпись

\_\_\_\_\_

инициалы, фамилия

КАДАСТРОВЫЙ ПЛАН ТЕРРИТОРИИ

Лист № 100	раздела 1	Всего листов раздела 1: 105	Всего разделов: 11	Всего листов: 1851
------------	-----------	-----------------------------	--------------------	--------------------

« 16 » мая 2024 г. № КУВИ-001/2024-134252772

Номер кадастрового квартала: 29:22:060406

Номер п/п	Кадастровый номер объекта недвижимости	Вид объекта недвижимости	Адрес	Площадь или основная характеристика	Категория земель	Виды разрешенного использования	Назначение (проектируемое назначение)	Кадастровая стоимость (руб)
1	2	3	4	5	6	7	8	9
496	29:22:060406:4650	Земельный участок	Архангельская область, г Архангельск	103 +/-2.03	Земли населенных пунктов	Энергетика	_____	26128.01
497	29:22:060406:4651	Сооружение	Архангельская область, г Архангельск, ул Дачная	протяженность: 6 м	_____	_____	10.3. Сооружения канализации	16598.47
498	29:22:060406:4652	Здание	163015, Архангельская область, г Архангельск, ул Дачная, д 41, к 1	площадь: 113.3 кв.м	_____	_____	Жилой дом	1598934.78
499	29:22:060406:4653	Здание	Архангельская область, г Архангельск, ул Молодежная, д 4, к 2	площадь: 94.4 кв.м	_____	_____	Жилой дом	1332210.45
500	29:22:060406:4654	Земельный участок	Архангельская область, г Архангельск, ш Окружное	6383 +/-28	Земли населенных пунктов	Объекты дорожного сервиса	_____	6300702.53

\_\_\_\_\_ полное наименование должности

М.П.

\_\_\_\_\_ подпись

\_\_\_\_\_ инициалы, фамилия

**КАДАСТРОВЫЙ ПЛАН ТЕРРИТОРИИ**

Лист № 101	раздела 1	Всего листов раздела 1: 105	Всего разделов: 11	Всего листов: 1851
« 16 » мая 2024 г. № КУВИ-001/2024-134252772				
Номер кадастрового квартала: 29:22:060406				

Номер п/п	Кадастровый номер объекта недвижимости	Вид объекта недвижимости	Адрес	Площадь или основная характеристика	Категория земель	Виды разрешенного использования	Назначение (проектируемое назначение)	Кадастровая стоимость (руб)
1	2	3	4	5	6	7	8	9
501	29:22:060406:4655	Сооружение	Архангельская область, г Архангельск, ул Дачная	протяженность: 98 м	_____	_____	10.3. Сооружения канализации	271108.37
502	29:22:060406:4656	Земельный участок	163015, Архангельская область, г Архангельск, ул Уральская, д 15	935 +/-11	Земли населенных пунктов	Для индивидуального жилищного строительства	_____	1471381.45
503	29:22:060406:4657	Земельный участок	Архангельская область, г Архангельск	18076 +/-47	Земли населенных пунктов	Многоэтажная жилая застройка (высотная застройка)	_____	19072757.59
504	29:22:060406:4658	Сооружение	Архангельская область, город Архангельск г.о, г Архангельск, ул Дачная	протяженность: 187 м	_____	_____	1.1. Сооружения электроэнергетики	4381.4
505	29:22:060406:4659	Сооружение	Архангельская область, город Архангельск г.о, г Архангельск, ул Дачная	протяженность: 173 м	_____	_____	1.1. Сооружения электроэнергетики	5404.51

\_\_\_\_\_

полное наименование должности

М.П.

\_\_\_\_\_

подпись

\_\_\_\_\_

инициалы, фамилия

КАДАСТРОВЫЙ ПЛАН ТЕРРИТОРИИ

Лист № 102	раздела 1	Всего листов раздела 1: 105	Всего разделов: 11	Всего листов: 1851
------------	-----------	-----------------------------	--------------------	--------------------

« 16 » мая 2024 г. № КУВИ-001/2024-134252772

Номер кадастрового квартала: 29:22:060406

Номер п/п	Кадастровый номер объекта недвижимости	Вид объекта недвижимости	Адрес	Площадь или основная характеристика	Категория земель	Виды разрешенного использования	Назначение (проектируемое назначение)	Кадастровая стоимость (руб)
1	2	3	4	5	6	7	8	9
506	29:22:060406:4660	Здание	163015, Архангельская область, г Архангельск, ул Луговая, д 15	площадь: 1139.9 кв.м	_____	_____	Многоквартирный дом	24283675.23
507	29:22:060406:4670	Земельный участок	Архангельская область, г Архангельск, ул Российская	537 +/-8	Земли населенных пунктов	проектирование и строительство индивидуального жилого дома	_____	812314.53
508	29:22:060406:4671	Земельный участок	Архангельская область, г Архангельск	1466 +/-13	Земли населенных пунктов	Улично-дорожная сеть	_____	371880.22
509	29:22:060406:4672	Сооружение	Архангельская область, г Архангельск	протяженность: 423 м	_____	_____	1.1. Сооружения электроэнергетики	13214.49
510	29:22:060406:4673	Сооружение	Архангельская область, г Архангельск	протяженность: 705 м	_____	_____	1.1. Сооружения электроэнергетики	22024.15

\_\_\_\_\_

полное наименование должности

М.П.

\_\_\_\_\_

подпись

\_\_\_\_\_

инициалы, фамилия

КАДАСТРОВЫЙ ПЛАН ТЕРРИТОРИИ

Лист № 103	раздела 1	Всего листов раздела 1: 105	Всего разделов: 11	Всего листов: 1851
------------	-----------	-----------------------------	--------------------	--------------------

« 16 » мая 2024 г. № КУВИ-001/2024-134252772

Номер кадастрового квартала: 29:22:060406

Номер п/п	Кадастровый номер объекта недвижимости	Вид объекта недвижимости	Адрес	Площадь или основная характеристика	Категория земель	Виды разрешенного использования	Назначение (проектируемое назначение)	Кадастровая стоимость (руб)
1	2	3	4	5	6	7	8	9
511	29:22:060406:4674	Сооружение	Архангельская область, г Архангельск, территориальный округ Майская горка, Сеть водопровода по ул. Российской от ул. Холмогорской до ВК-2 у домов № 19, № 20 по ул. Российской	протяженность: 317 м	_____	_____	10) сооружения коммунального хозяйства	154192.1
512	29:22:060406:4675	Сооружение	Архангельская область, г Архангельск, ул Дачная	протяженность: 16 м	_____	_____	7.7. сооружения трубопроводного транспорта	102480.78
513	29:22:060406:4676	Сооружение	Архангельская область, г Архангельск, ул Дачная	протяженность: 27 м	_____	_____	7.7. сооружения трубопроводного транспорта	165075.58
514	29:22:060406:4677	Здание	163015, Архангельская область, г Архангельск, ул Луговая, д 6, корп 1	площадь: 99.4 кв.м	_____	_____	Жилое	1421988.5
515	29:22:060406:4678	Здание	Российская Федерация, Архангельская область, город Архангельск, улица Российская, дом 27, корпус 1	площадь: 277.6 кв.м	_____	_____	Жилой дом	4614400.49

\_\_\_\_\_

полное наименование должности

М.П.

\_\_\_\_\_

подпись

\_\_\_\_\_

инициалы, фамилия



КАДАСТРОВЫЙ ПЛАН ТЕРРИТОРИИ

Лист № 104	раздела 1	Всего листов раздела 1: 105	Всего разделов: 11	Всего листов: 1851
« 16 » мая 2024 г. № КУВИ-001/2024-134252772				
Номер кадастрового квартала: 29:22:060406				

Номер п/п	Кадастровый номер объекта недвижимости	Вид объекта недвижимости	Адрес	Площадь или основная характеристика	Категория земель	Виды разрешенного использования	Назначение (проектируемое назначение)	Кадастровая стоимость (руб)
1	2	3	4	5	6	7	8	9
516	29:22:060406:4679	Здание	Архангельская область, г Архангельск, ул Российская, д 27, корп 2	площадь: 406 кв.м	_____	_____	Жилое	6748726.94
517	29:22:060406:4680	Земельный участок	163015, Архангельская область, г Архангельск, ул Донская, д 15	839 +/-10	Земли населенных пунктов	Для индивидуального жилищного строительства	_____	1297605.79
518	29:22:060406:4681	Земельный участок	Архангельская область, г Архангельск, ул Российская	892 +/-10	Земли населенных пунктов	проектирование и строительство индивидуального жилого дома	_____	1349899.28
519	29:22:060406:4682	Здание	163015, Архангельская область, город Архангельск г о, г Архангельск, ул Донская, д 3	площадь: 173.4 кв.м	_____	_____	Жилой дом	3175583.44
520	29:22:060406:4683	Здание	163015, Архангельская область, г Архангельск, ул Чкалова, д 27, корп 1	площадь: 400.1 кв.м	_____	_____	Нежилое	5414564.91

\_\_\_\_\_

полное наименование должности

М.П.

\_\_\_\_\_

подпись

\_\_\_\_\_

инициалы, фамилия

КАДАСТРОВЫЙ ПЛАН ТЕРРИТОРИИ

Лист № 105	раздела 1	Всего листов раздела 1: 105	Всего разделов: 11	Всего листов: 1851
« 16 » мая 2024 г. № КУВИ-001/2024-134252772				
Номер кадастрового квартала: 29:22:060406				

Номер п/п	Кадастровый номер объекта недвижимости	Вид объекта недвижимости	Адрес	Площадь или основная характеристика	Категория земель	Виды разрешенного использования	Назначение (проектируемое назначение)	Кадастровая стоимость (руб)
1	2	3	4	5	6	7	8	9
521	29:22:000000:7531	Объект незавершенного строительства	Архангельская область, г Архангельск, ул Молодежная, Архангельская область, МО "Город Архангельск", г. Архангельск, октуг Майская Горка, ул. Молодежная	площадь застройки: 90.8 кв.м	_____	_____	Жилой дом	19029.33
522	29:22:000000:8255	Сооружение	163000, Архангельская область, г Архангельск	протяженность: 866 м	_____	_____	10 Сооружение коммунального хозяйства	393613.11

\_\_\_\_\_

полное наименование должности

М.П.

\_\_\_\_\_

подпись

\_\_\_\_\_

инициалы, фамилия

КАДАСТРОВЫЙ ПЛАН ТЕРРИТОРИИ

На основании запроса от 15.04.2024, поступившего на рассмотрение 17.04.2024, сообщаем, что согласно записям Единого государственного реестра недвижимости:

Лист № 1	раздела 1	Всего листов раздела 1: 100	Всего разделов: 11	Всего листов: 1339
« 15 » апреля 2024 г. № КУВИ-001/2024-106521506				
Номер кадастрового квартала: 29:22:060409			Площадь кадастрового квартала: 105.65 Га	

Общие сведения об объектах недвижимости в кадастровом квартале

Номер п/п	Кадастровый номер объекта недвижимости	Вид объекта недвижимости	Адрес	Площадь или основная характеристика	Категория земель	Виды разрешенного использования	Назначение (проектируемое назначение)	Кадастровая стоимость (руб)
1	2	3	4	5	6	7	8	9
1	29:22:060409:2	Земельный участок	Архангельская область, г Архангельск, ул Ленина, д 7, корп 3	800 +/-10	Земли населенных пунктов	завершение строительства индивидуального жилого дома	_____	1190352
2	29:22:060409:3	Земельный участок	Архангельская область, г Архангельск	875 +/-10	Земли населенных пунктов	Завершение строительства индивидуального жилого дома	_____	1269222.5
3	29:22:060409:4	Земельный участок	Архангельская область, г Архангельск	827 +/-10	Земли населенных пунктов	завершение строительства индивидуального жилого дома	_____	1201076.91
4	29:22:060409:5	Земельный участок	Местоположение установлено относительно ориентира, расположенного в границах участка. Почтовый адрес ориентира: Архангельская область, г Архангельск, пр-кт Ленинградский, д 143	765 +/-10	Земли населенных пунктов	Эксплуатация индивидуального жилого дома	_____	1414102.5
5	29:22:060409:6	Земельный участок	Архангельская область, г Архангельск	760 +/-10	Земли населенных пунктов	строительство индивидуального жилого дома	_____	1114866.8

\_\_\_\_\_

полное наименование должности

М.П.

\_\_\_\_\_

подпись

\_\_\_\_\_

инициалы, фамилия

КАДАСТРОВЫЙ ПЛАН ТЕРРИТОРИИ

Лист № 2	раздела 1	Всего листов раздела 1: 100	Всего разделов: 11	Всего листов: 1339
« 15 » апреля 2024 г. № КУВИ-001/2024-106521506				
Номер кадастрового квартала: 29:22:060409				

Номер п/п	Кадастровый номер объекта недвижимости	Вид объекта недвижимости	Адрес	Площадь или основная характеристика	Категория земель	Виды разрешенного использования	Назначение (проектируемое назначение)	Кадастровая стоимость (руб)
1	2	3	4	5	6	7	8	9
6	29:22:060409:7	Земельный участок	Архангельская область, г Архангельск, ул Кооперативная, д 21, строен 1	2887 +/-19	Земли населенных пунктов	насосная станция № 1	_____	745083.3
7	29:22:060409:11	Земельный участок	Архангельская область, г Архангельск, ул Некрасова, д 9	866 +/-10	Земли населенных пунктов	индивидуальный жилой дом и приусадебный участок	_____	1542224.76
8	29:22:060409:12	Земельный участок	Архангельская область, г Архангельск, ул Кооперативная, д 20	3232 +/-20	Земли населенных пунктов	Для эксплуатации овощехранилища	_____	5041.92
9	29:22:060409:13	Земельный участок	Архангельская область, г Архангельск, ул Кооперативная, д 22	1563 +/-14	Земли населенных пунктов	Для эксплуатации овощехранилища	_____	2438.28
10	29:22:060409:14	Земельный участок	Архангельская область, г Архангельск, ул Ленина, д 5	31008 +/-62	Земли населенных пунктов	Эксплуатация производственной базы	_____	11478209.03

\_\_\_\_\_

полное наименование должности

М.П.

\_\_\_\_\_

подпись

\_\_\_\_\_

инициалы, фамилия

КАДАСТРОВЫЙ ПЛАН ТЕРРИТОРИИ

Лист № 3	раздела 1	Всего листов раздела 1: 100	Всего разделов: 11	Всего листов: 1339
----------	-----------	-----------------------------	--------------------	--------------------

« 15 » апреля 2024 г. № КУВИ-001/2024-106521506

Номер кадастрового квартала: 29:22:060409

Номер п/п	Кадастровый номер объекта недвижимости	Вид объекта недвижимости	Адрес	Площадь или основная характеристика	Категория земель	Виды разрешенного использования	Назначение (проектируемое назначение)	Кадастровая стоимость (руб)
1	2	3	4	5	6	7	8	9
11	29:22:060409:17	Земельный участок	Архангельская область, г Архангельск	880 +/-10	Земли населенных пунктов	Строительство индивидуального жилого дома	_____	1342140.8
12	29:22:060409:22	Земельный участок	163015, Архангельская область, г Архангельск, ул Ленина, з/у 11/3	858 +/-10	Земли населенных пунктов	строительство и эксплуатация индивидуального жилого дома	_____	1245129.6
13	29:22:060409:23	Земельный участок	Архангельская область, г Архангельск	767 +/-10	Земли населенных пунктов	Строительство индивидуального жилого дома	_____	1114458.67
14	29:22:060409:24	Земельный участок	Архангельская область, г Архангельск	788 +/-10	Земли населенных пунктов	строительство индивидуального жилого дома	_____	1145578.64
15	29:22:060409:25	Земельный участок	Архангельская область, г Архангельск	867 +/-10	Земли населенных пунктов	строительство индивидуального жилого дома	_____	1243668.15

\_\_\_\_\_ полное наименование должности

М.П.

\_\_\_\_\_ подпись

\_\_\_\_\_ инициалы, фамилия

КАДАСТРОВЫЙ ПЛАН ТЕРРИТОРИИ

Лист № 4	раздела 1	Всего листов раздела 1: 100	Всего разделов: 11	Всего листов: 1339
« 15 » апреля 2024 г. № КУВИ-001/2024-106521506				
Номер кадастрового квартала: 29:22:060409				

Номер п/п	Кадастровый номер объекта недвижимости	Вид объекта недвижимости	Адрес	Площадь или основная характеристика	Категория земель	Виды разрешенного использования	Назначение (проектируемое назначение)	Кадастровая стоимость (руб)
1	2	3	4	5	6	7	8	9
16	29:22:060409:26	Земельный участок	Архангельская область, г Архангельск, ул Ленина, д 13	858 +/-10	Земли населенных пунктов	Для эксплуатации двухэтажного жилого дома	_____	1231659
17	29:22:060409:27	Земельный участок	Архангельская область, г Архангельск, ул Ленина, д 15	813 +/-10	Земли населенных пунктов	Для эксплуатации двухэтажного жилого дома	_____	1160492.46
18	29:22:060409:28	Земельный участок	Архангельская область, г Архангельск, ул Ленина, д 17	8417 +/-19	Земли населенных пунктов	для строительства пожарного депо на 4 автомашины с жилыми помещениями	_____	15739.79
19	29:22:000000:204	Сооружение	Архангельская область, г Архангельск, ул Ленина, д 212	протяженность: 63 м	_____	_____	Инженерное	30643.86
20	29:22:000000:205	Сооружение	Архангельская область, г Архангельск, ул Ленина, д 25	протяженность: 55 м	_____	_____	Сеть бытовой канализации	91291.59

\_\_\_\_\_

полное наименование должности

М.П.

\_\_\_\_\_

подпись

\_\_\_\_\_

инициалы, фамилия

КАДАСТРОВЫЙ ПЛАН ТЕРРИТОРИИ

Лист № 5	раздела 1	Всего листов раздела 1: 100	Всего разделов: 11	Всего листов: 1339
« 15 » апреля 2024 г. № КУВИ-001/2024-106521506				
Номер кадастрового квартала: 29:22:060409				

Номер п/п	Кадастровый номер объекта недвижимости	Вид объекта недвижимости	Адрес	Площадь или основная характеристика	Категория земель	Виды разрешенного использования	Назначение (проектируемое назначение)	Кадастровая стоимость (руб)
1	2	3	4	5	6	7	8	9
21	29:22:000000:212	Сооружение	Архангельская область, г Архангельск, ул Ленина, д 25	протяженность: 112 м	_____	_____	Тепловые сети	358682.73
22	29:22:000000:244	Сооружение	Архангельская область, г Архангельск, ул Ленина	протяженность: 235 м	_____	_____	Техническое	114306.44
23	29:22:060401:145	Сооружение	Архангельская область, г Архангельск, ул Ленина, д 29	протяженность: 550 м	_____	_____	Электрические сети	132581.99
24	29:22:060409:210	Сооружение	Архангельская область, г Архангельск, ул Ленина, д 5	протяженность: 140 м	_____	_____	Хозяйственное	506312.1
25	29:22:060416:112	Здание	Архангельская область, г Архангельск, ул Ленина, д 3, строен 1	площадь: 193.3 кв.м	_____	_____	Нежилое	2149259.43

\_\_\_\_\_

полное наименование должности

М.П.

\_\_\_\_\_

подпись

\_\_\_\_\_

инициалы, фамилия

КАДАСТРОВЫЙ ПЛАН ТЕРРИТОРИИ

Лист № 6	раздела 1	Всего листов раздела 1: 100	Всего разделов: 11	Всего листов: 1339
----------	-----------	-----------------------------	--------------------	--------------------

« 15 » апреля 2024 г. № КУВИ-001/2024-106521506

Номер кадастрового квартала: 29:22:060409

Номер п/п	Кадастровый номер объекта недвижимости	Вид объекта недвижимости	Адрес	Площадь или основная характеристика	Категория земель	Виды разрешенного использования	Назначение (проектируемое назначение)	Кадастровая стоимость (руб)
1	2	3	4	5	6	7	8	9
26	29:22:060409:29	Земельный участок	Архангельская область, г Архангельск, ул Ленина	5065 +/-28	Земли населенных пунктов	Для завершения строительства и дальнейшей эксплуатации индивидуальных гаражей	_____	1839857.47
27	29:22:000000:221	Объект незавершенного строительства	163015, Архангельская область, г Архангельск, ул Ленина, д 17	площадь застройки: 1160.1 кв.м	_____	_____	объект незавершенного строительства	12589794.51
28	29:22:000000:224	Объект незавершенного строительства	Архангельская область, г Архангельск, ул Ленина	площадь застройки: 145 кв.м	_____	_____	Жилое	61336.39
29	29:22:000000:243	Сооружение	Архангельская область, г Архангельск, ул Ленина	протяженность: 338 м	_____	_____	Тепловая трасса от городской теплотрассы ТЭЦ	596554.45
30	29:22:000000:249	Объект незавершенного строительства	Архангельская область, г Архангельск, ул Ленина	площадь: 117.8 кв.м, площадь застройки: 117.8 кв.м	_____	_____	нежилое	143740.74

\_\_\_\_\_ полное наименование должности

М.П.

\_\_\_\_\_ подпись

\_\_\_\_\_ инициалы, фамилия



**КАДАСТРОВЫЙ ПЛАН ТЕРРИТОРИИ**

Лист № 7	раздела 1	Всего листов раздела 1: 100	Всего разделов: 11	Всего листов: 1339
« 15 » апреля 2024 г. № КУВИ-001/2024-106521506				
Номер кадастрового квартала: 29:22:060409				

Номер п/п	Кадастровый номер объекта недвижимости	Вид объекта недвижимости	Адрес	Площадь или основная характеристика	Категория земель	Виды разрешенного использования	Назначение (проектируемое назначение)	Кадастровая стоимость (руб)
1	2	3	4	5	6	7	8	9
31	29:22:060409:217	Здание	163015, Архангельская область, г Архангельск, ул Ленина, д 3	площадь: 52.3 кв.м	_____	_____	Нежилое	325618.23
32	29:22:060416:111	Сооружение	Архангельская область, г Архангельск, ул Ленина, д 2	протяженность: 220 м	_____	_____	Хозяйственное	27631.57
33	29:22:060409:30	Земельный участок	Местоположение установлено относительно ориентира, расположенного в границах участка. Почтовый адрес ориентира: Архангельская область, г Архангельск, ул Ленина, д 23, корп 1	6618 +/-28	Земли населенных пунктов	Для эксплуатации автозаправочной станции	_____	7914124.32
34	29:22:060409:31	Земельный участок	Архангельская область, г Архангельск	60 +/-3	Земли населенных пунктов	Строительство и эксплуатация индивидуального гаража грузового транспорта	_____	32630.4
35	29:22:060409:32	Земельный участок	Архангельская область, г Архангельск, ул Кооперативная, д 18	2960 +/-19	Земли населенных пунктов	для эксплуатации овощехранилища	_____	4617.6

\_\_\_\_\_ полное наименование должности

М.П.

\_\_\_\_\_ подпись

\_\_\_\_\_ инициалы, фамилия

**КАДАСТРОВЫЙ ПЛАН ТЕРРИТОРИИ**

Лист № 8	раздела 1	Всего листов раздела 1: 100	Всего разделов: 11	Всего листов: 1339
« 15 » апреля 2024 г. № КУВИ-001/2024-106521506				
Номер кадастрового квартала: 29:22:060409				

Номер п/п	Кадастровый номер объекта недвижимости	Вид объекта недвижимости	Адрес	Площадь или основная характеристика	Категория земель	Виды разрешенного использования	Назначение (проектируемое назначение)	Кадастровая стоимость (руб)
1	2	3	4	5	6	7	8	9
36	29:22:060409:34	Земельный участок	Архангельская область, г Архангельск, ул Ленина, д 9, корп 8	800 +/-9.9	Земли населенных пунктов	Для завершения строительства индивидуального жилого дома	_____	1184592
37	29:22:060409:35	Земельный участок	Местоположение установлено относительно ориентира, расположенного в границах участка. Почтовый адрес ориентира: Архангельская область, г Архангельск, ул Ленина	800 +/-9.9	Земли населенных пунктов	строительство индивидуального жилого дома	_____	1176800
38	29:22:060409:36	Земельный участок	Местоположение установлено относительно ориентира, расположенного в границах участка. Почтовый адрес ориентира: Архангельская область, г Архангельск, ул Ленина	800 +/-3	Земли населенных пунктов	строительство индивидуального жилого дома	_____	1165992
39	29:22:060409:37	Земельный участок	Местоположение установлено относительно ориентира, расположенного в границах участка. Почтовый адрес ориентира: Архангельская область, г Архангельск, ул Ленина	800 +/-3	Земли населенных пунктов	строительство индивидуального жилого дома	_____	1161048
40	29:22:060409:38	Земельный участок	Архангельская область, г Архангельск, ул Ленина, д 15, корп 1	790 +/-10	Земли населенных пунктов	эксплуатация двухэтажного жилого дома с цокольным и мансардным этажами	_____	1126958.7

\_\_\_\_\_

полное наименование должности

М.П.

\_\_\_\_\_

подпись

\_\_\_\_\_

инициалы, фамилия

**КАДАСТРОВЫЙ ПЛАН ТЕРРИТОРИИ**

<b>Лист № 9</b>	<b>раздела 1</b>	<b>Всего листов раздела 1: 100</b>	<b>Всего разделов: 11</b>	<b>Всего листов: 1339</b>
« 15 » апреля 2024 г. № КУВИ-001/2024-106521506				
Номер кадастрового квартала: 29:22:060409				

Номер п/п	Кадастровый номер объекта недвижимости	Вид объекта недвижимости	Адрес	Площадь или основная характеристика	Категория земель	Виды разрешенного использования	Назначение (проектируемое назначение)	Кадастровая стоимость (руб)
1	2	3	4	5	6	7	8	9
41	29:22:060409:39	Земельный участок	Архангельская область, г Архангельск, ул Некрасова, д 14	930 +/-11	Земли населенных пунктов	Для индивидуального жилищного строительства	_____	1675497.3
42	29:22:060409:41	Земельный участок	Архангельская область, г Архангельск, ул Ленина	795 +/-10	Земли населенных пунктов	для проектирования и строительства индивидуального жилого дома	_____	1142502.45
43	29:22:060409:42	Земельный участок	Архангельская область, г Архангельск, ул Ленина, д 17, корп 9	795 +/-10	Земли населенных пунктов	для проектирования и строительства индивидуального жилого дома	_____	1134965.85
44	29:22:060409:43	Земельный участок	Архангельская область, г Архангельск, ул Ленина	937 +/-11	Земли населенных пунктов	для проектирования и строительства индивидуального жилого дома	_____	1333341.63
45	29:22:060409:44	Земельный участок	Архангельская область, г Архангельск, ул Ленина, д 15	960 +/-11	Земли населенных пунктов	Для проектирования и строительства индивидуального жилого дома	_____	1361769.6

\_\_\_\_\_ полное наименование должности

М.П.

\_\_\_\_\_ подпись

\_\_\_\_\_ инициалы, фамилия

КАДАСТРОВЫЙ ПЛАН ТЕРРИТОРИИ

Лист № 10	раздела 1	Всего листов раздела 1: 100	Всего разделов: 11	Всего листов: 1339
« 15 » апреля 2024 г. № КУВИ-001/2024-106521506				
Номер кадастрового квартала: 29:22:060409				

Номер п/п	Кадастровый номер объекта недвижимости	Вид объекта недвижимости	Адрес	Площадь или основная характеристика	Категория земель	Виды разрешенного использования	Назначение (проектируемое назначение)	Кадастровая стоимость (руб)
1	2	3	4	5	6	7	8	9
46	29:22:060409:45	Земельный участок	163015, Архангельская область, г Архангельск, ул Ленина, з/у 15/5	939 +/-11	Земли населенных пунктов	для проектирования и строительства индивидуального жилого дома	_____	1349371.17
47	29:22:060409:47	Земельный участок	Архангельская область, г Архангельск, ул Кооперативная	683 +/-3	Земли населенных пунктов	для проектирования и строительства индивидуального жилого дома	_____	1198118.6
48	29:22:060409:48	Земельный участок	Местоположение установлено относительно ориентира, расположенного в границах участка. Почтовый адрес ориентира: Архангельская область, г Архангельск, ул Кооперативная	683 +/-3	Земли населенных пунктов	строительство индивидуального жилого дома	_____	1192237.97
49	29:22:060409:50	Земельный участок	Архангельская область, г Архангельск, ул Кооперативная, д 4	682 +/-9	Земли населенных пунктов	для огородничества	_____	112026.15
50	29:22:060409:51	Земельный участок	Местоположение установлено относительно ориентира, расположенного в границах участка. Почтовый адрес ориентира: Архангельская область, г Архангельск, ул Ленина	1064 +/-11	Земли населенных пунктов	для проектирования и строительства индивидуального жилого дома	_____	1509622.88

\_\_\_\_\_

полное наименование должности

М.П.

\_\_\_\_\_

подпись

\_\_\_\_\_

инициалы, фамилия

КАДАСТРОВЫЙ ПЛАН ТЕРРИТОРИИ

Лист № 11	раздела 1	Всего листов раздела 1: 100	Всего разделов: 11	Всего листов: 1339
« 15 » апреля 2024 г. № КУВИ-001/2024-106521506				
Номер кадастрового квартала: 29:22:060409				

Номер п/п	Кадастровый номер объекта недвижимости	Вид объекта недвижимости	Адрес	Площадь или основная характеристика	Категория земель	Виды разрешенного использования	Назначение (проектируемое назначение)	Кадастровая стоимость (руб)
1	2	3	4	5	6	7	8	9
51	29:22:060409:53	Земельный участок	163015, Архангельская область, г Архангельск, ул Ленина, з/у 19/2	880 +/-10	Земли населенных пунктов	для проектирования и строительства индивидуального жилого дома	_____	1288856.8
52	29:22:060409:55	Земельный участок	Местоположение установлено относительно ориентира, расположенного в границах участка. Почтовый адрес ориентира: Архангельская область, г Архангельск, ул Ленина	880 +/-3	Земли населенных пунктов	строительство индивидуального жилого дома	_____	1302373.6
53	29:22:060409:57	Земельный участок	Архангельская область, г Архангельск, ул Ленина	881 +/-10	Земли населенных пунктов	Для завершения строительства индивидуального жилого дома	_____	1281537.84
54	29:22:060409:58	Земельный участок	Местоположение установлено относительно ориентира, расположенного в границах участка. Почтовый адрес ориентира: Архангельская область, г Архангельск, ул Ленина	800 +/-3	Земли населенных пунктов	строительство индивидуального жилого дома	_____	1172672
55	29:22:060409:59	Земельный участок	Архангельская область, г Архангельск, ул Ленина	800 +/-3	Земли населенных пунктов	Для завершения строительства индивидуального жилого дома	_____	1174912

\_\_\_\_\_

полное наименование должности

М.П.

\_\_\_\_\_

подпись

\_\_\_\_\_

инициалы, фамилия

КАДАСТРОВЫЙ ПЛАН ТЕРРИТОРИИ

Лист № 12	раздела 1	Всего листов раздела 1: 100	Всего разделов: 11	Всего листов: 1339
-----------	-----------	-----------------------------	--------------------	--------------------

« 15 » апреля 2024 г. № КУВИ-001/2024-106521506

Номер кадастрового квартала: 29:22:060409

Номер п/п	Кадастровый номер объекта недвижимости	Вид объекта недвижимости	Адрес	Площадь или основная характеристика	Категория земель	Виды разрешенного использования	Назначение (проектируемое назначение)	Кадастровая стоимость (руб)
1	2	3	4	5	6	7	8	9
56	29:22:060409:60	Земельный участок	Архангельская область, г Архангельск, ул Ленина	760 +/-3	Земли населенных пунктов	Для завершения строительства индивидуального жилого дома	_____	1115558.4
57	29:22:060409:62	Земельный участок	Архангельская область, г Архангельск, ул Ленина, д 21	880 +/-3	Земли населенных пунктов	для проектирования и строительства индивидуального жилого дома	_____	1284430.4
58	29:22:060409:64	Земельный участок	Архангельская область, г Архангельск, ул Ленина	800 +/-10	Земли населенных пунктов	строительство индивидуального жилого дома	_____	1201336
59	29:22:060409:66	Земельный участок	163015, Архангельская область, г Архангельск, ул Ленина, д 17	1139 +/-12	Земли населенных пунктов	Для проектирования и строительства индивидуального жилого дома	_____	1578915.51
60	29:22:060409:68	Земельный участок	Местоположение установлено относительно ориентира, расположенного в границах участка. Почтовый адрес ориентира: Архангельская область, г Архангельск, ул Ленина	795 +/-10	Земли населенных пунктов	строительство индивидуального жилого дома	_____	1150039.05

\_\_\_\_\_

полное наименование должности

М.П.

\_\_\_\_\_

подпись

\_\_\_\_\_

инициалы, фамилия

КАДАСТРОВЫЙ ПЛАН ТЕРРИТОРИИ

Лист № 13	раздела 1	Всего листов раздела 1: 100	Всего разделов: 11	Всего листов: 1339
-----------	-----------	-----------------------------	--------------------	--------------------

« 15 » апреля 2024 г. № КУВИ-001/2024-106521506

Номер кадастрового квартала: 29:22:060409

Номер п/п	Кадастровый номер объекта недвижимости	Вид объекта недвижимости	Адрес	Площадь или основная характеристика	Категория земель	Виды разрешенного использования	Назначение (проектируемое назначение)	Кадастровая стоимость (руб)
1	2	3	4	5	6	7	8	9
61	29:22:060409:70	Земельный участок	Архангельская область, г Архангельск, ул Ленина, з/у 15/4	845 +/-10	Земли населенных пунктов	строительство индивидуального жилого дома	_____	1211814.5
62	29:22:060409:72	Земельный участок	Архангельская область, г Архангельск, ул Кооперативная	1320 +/-12	Земли населенных пунктов	строительство индивидуального жилого дома с надворными постройками	_____	2240584.5
63	29:22:060409:73	Земельный участок	Архангельская область, г Архангельск, ул Ленина	880 +/-3	Земли населенных пунктов	строительство индивидуального жилого дома	_____	1275595.2
64	29:22:060409:75	Земельный участок	Архангельская область, г Архангельск, ул Ленина	800 +/-10	Земли населенных пунктов	для проектирования и строительства индивидуального жилого дома	_____	1171696
65	29:22:060409:77	Земельный участок	163015, Архангельская область, г Архангельск, ул Ленина, уч 19/3	880 +/-10	Земли населенных пунктов	для проектирования и строительства индивидуального жилого дома	_____	1293520.8

\_\_\_\_\_ полное наименование должности

М.П.

\_\_\_\_\_ подпись

\_\_\_\_\_ инициалы, фамилия

КАДАСТРОВЫЙ ПЛАН ТЕРРИТОРИИ

Лист № 14	раздела 1	Всего листов раздела 1: 100	Всего разделов: 11	Всего листов: 1339
« 15 » апреля 2024 г. № КУВИ-001/2024-106521506				
Номер кадастрового квартала: 29:22:060409				

Номер п/п	Кадастровый номер объекта недвижимости	Вид объекта недвижимости	Адрес	Площадь или основная характеристика	Категория земель	Виды разрешенного использования	Назначение (проектируемое назначение)	Кадастровая стоимость (руб)
1	2	3	4	5	6	7	8	9
66	29:22:060409:78	Земельный участок	Местоположение установлено относительно ориентира, расположенного в границах участка. Почтовый адрес ориентира: Архангельская область, г Архангельск, ул Ленина	880 +/-10	Земли населенных пунктов	для проектирования и строительства индивидуального жилого дома	_____	1310584
67	29:22:060409:81	Земельный участок	Местоположение установлено относительно ориентира, расположенного в границах участка. Почтовый адрес ориентира: Архангельская область, г Архангельск, ул Ленина	781 +/-10	Земли населенных пунктов	для завершения строительства коттеджа	_____	1159511.65
68	29:22:060409:85	Земельный участок	163015, Архангельская область, г Архангельск, ул Ленина, з/у 19/1	881 +/-10	Земли населенных пунктов	для проектирования и строительства индивидуального жилого дома	_____	1285511.15
69	29:22:060409:86	Земельный участок	Архангельская область, г Архангельск, ул Ленина	787 +/-10	Земли населенных пунктов	для завершения строительства коттеджа № 21	_____	1126181.26
70	29:22:060409:88	Земельный участок	Архангельская область, г Архангельск, ул Кооперативная, д 16	2541 +/-18	Земли населенных пунктов	Для строительства и эксплуатации индивидуальных гаражей	_____	1062042.56

\_\_\_\_\_

полное наименование должности

М.П.

\_\_\_\_\_

подпись

\_\_\_\_\_

инициалы, фамилия



**КАДАСТРОВЫЙ ПЛАН ТЕРРИТОРИИ**

Лист № 15	раздела 1	Всего листов раздела 1: 100	Всего разделов: 11	Всего листов: 1339
-----------	-----------	-----------------------------	--------------------	--------------------

« 15 » апреля 2024 г. № КУВИ-001/2024-106521506

Номер кадастрового квартала: 29:22:060409

Номер п/п	Кадастровый номер объекта недвижимости	Вид объекта недвижимости	Адрес	Площадь или основная характеристика	Категория земель	Виды разрешенного использования	Назначение (проектируемое назначение)	Кадастровая стоимость (руб)
1	2	3	4	5	6	7	8	9
71	29:22:060409:91	Земельный участок	Местоположение установлено относительно ориентира, расположенного в границах участка. Почтовый адрес ориентира: Архангельская область, г Архангельск, ул Ленина	800 +/-10	Земли населенных пунктов	для использования в целях завершения строительства коттеджа №20	_____	1158432
72	29:22:060409:93	Земельный участок	Архангельская область, г Архангельск, ул Ленина	720 +/-9	Земли населенных пунктов	для размещения малоэтажного здания административного назначения	_____	1443680.09
73	29:22:060409:95	Земельный участок	Архангельская область, г Архангельск, ул Ленина	10943 +/-45	Земли населенных пунктов	для муниципальных нужд: инженерной подготовки территории, предназначенной для жилищного строительства	_____	10550069.7
74	29:22:060409:98	Земельный участок	Архангельская область, г Архангельск, ул Ленина	3743 +/-21	Земли населенных пунктов	для муниципальных нужд: инженерной подготовки территории, предназначенной для жилищного строительства	_____	5174929.33
75	29:22:060409:101	Земельный участок	Архангельская область, г Архангельск, ул Ленина, з/у 21/5	880 +/-10	Земли населенных пунктов	для проектирования и строительства индивидуального жилого дома	_____	1288628

\_\_\_\_\_

М.П.

\_\_\_\_\_

\_\_\_\_\_

полное наименование должности

подпись

инициалы, фамилия

**КАДАСТРОВЫЙ ПЛАН ТЕРРИТОРИИ**

Лист № 16	раздела 1	Всего листов раздела 1: 100	Всего разделов: 11	Всего листов: 1339
-----------	-----------	-----------------------------	--------------------	--------------------

« 15 » апреля 2024 г. № КУВИ-001/2024-106521506

Номер кадастрового квартала: 29:22:060409

Номер п/п	Кадастровый номер объекта недвижимости	Вид объекта недвижимости	Адрес	Площадь или основная характеристика	Категория земель	Виды разрешенного использования	Назначение (проектируемое назначение)	Кадастровая стоимость (руб)
1	2	3	4	5	6	7	8	9
76	29:22:060409:103	Земельный участок	163009, Архангельская область, г Архангельск, ул Кооперативная, з/у 24/2	30887 +/-62	Земли населенных пунктов	Многоэтажная жилая застройка (высотная застройка)	_____	33099050.64
77	29:22:060409:110	Земельный участок	Местоположение установлено относительно ориентира, расположенного в границах участка. Почтовый адрес ориентира: Архангельская область, г Архангельск, ул Ленина	880 +/-10	Земли населенных пунктов	проектирование и строительство индивидуального жилого дома	_____	1270966.4
78	29:22:060409:111	Земельный участок	Местоположение установлено относительно ориентира, расположенного в границах участка. Почтовый адрес ориентира: Архангельская область, г Архангельск, ул Ленина	185 +/-5	Земли населенных пунктов	завершение строительства теплового пункта	_____	47745.21
79	29:22:060409:112	Земельный участок	Архангельская область, г Архангельск, ул Ленина	788 +/-10	Земли населенных пунктов	для завершения строительства коттеджа № 22	_____	1121733.76
80	29:22:060409:113	Земельный участок	Архангельская область, г Архангельск, ул Ленина	788 +/-10	Земли населенных пунктов	для завершения строительства коттеджа № 23	_____	1115831.64

\_\_\_\_\_

полное наименование должности

М.П.

\_\_\_\_\_

подпись

\_\_\_\_\_

инициалы, фамилия

КАДАСТРОВЫЙ ПЛАН ТЕРРИТОРИИ

Лист № 17	раздела 1	Всего листов раздела 1: 100	Всего разделов: 11	Всего листов: 1339
« 15 » апреля 2024 г. № КУВИ-001/2024-106521506				
Номер кадастрового квартала: 29:22:060409				

Номер п/п	Кадастровый номер объекта недвижимости	Вид объекта недвижимости	Адрес	Площадь или основная характеристика	Категория земель	Виды разрешенного использования	Назначение (проектируемое назначение)	Кадастровая стоимость (руб)
1	2	3	4	5	6	7	8	9
81	29:22:060409:114	Земельный участок	Архангельская область, г Архангельск, ул Ленина	788 +/-10	Земли населенных пунктов	для завершения строительства коттеджа № 24	_____	1109905.88
82	29:22:060409:115	Земельный участок	Архангельская область, г Архангельск, ул Ленина	788 +/-10	Земли населенных пунктов	для завершения строительства коттеджа № 25	_____	1103964.36
83	29:22:060409:116	Земельный участок	Архангельская область, г Архангельск, ул Ленина	9192 +/-34	Земли населенных пунктов	для строительства пожарной части на 4 машиновыезда	_____	15718.32
84	29:22:060409:117	Земельный участок	Архангельская область, г Архангельск	794 +/-10	Земли населенных пунктов	строительство и последующая эксплуатация индивидуального жилого дома с приусадебным участком	_____	1191619.32
85	29:22:060409:121	Земельный участок	Местоположение установлено относительно ориентира, расположенного в границах участка. Почтовый адрес ориентира: Архангельская область, г Архангельск, пр-кт Ленинградский, д 137	1906 +/-15	Земли населенных пунктов	Для эксплуатации одноэтажного жилого дома	_____	3094225.94

\_\_\_\_\_

полное наименование должности

М.П.

\_\_\_\_\_

подпись

\_\_\_\_\_

инициалы, фамилия

КАДАСТРОВЫЙ ПЛАН ТЕРРИТОРИИ

Лист № 18	раздела 1	Всего листов раздела 1: 100	Всего разделов: 11	Всего листов: 1339
« 15 » апреля 2024 г. № КУВИ-001/2024-106521506				
Номер кадастрового квартала: 29:22:060409				

Номер п/п	Кадастровый номер объекта недвижимости	Вид объекта недвижимости	Адрес	Площадь или основная характеристика	Категория земель	Виды разрешенного использования	Назначение (проектируемое назначение)	Кадастровая стоимость (руб)
1	2	3	4	5	6	7	8	9
86	29:22:060409:123	Земельный участок	Архангельская область, г Архангельск, ул Ленина, д 23	1312 +/-13	Земли населенных пунктов	для размещения складских объектов	_____	651129.66
87	29:22:060409:124	Земельный участок	Архангельская область, г Архангельск	880 +/-10	Земли населенных пунктов	Для строительства индивидуального жилого дома	_____	1266205.6
88	29:22:060409:125	Земельный участок	Архангельская область, г Архангельск, ул Некрасова, д 20	1342 +/-13	Земли населенных пунктов	Для эксплуатации одноэтажного жилого дома	_____	2309430.35
89	29:22:060409:126	Земельный участок	Архангельская область, г Архангельск, пр-кт Ленинградский	12 +/-1	Земли населенных пунктов	Для эксплуатации надземного перехода инженерных коммуникаций через проспект Ленинградский	_____	3044.04
90	29:22:060409:127	Земельный участок	Архангельская область, г Архангельск, пр-кт Ленинградский	4 +/-1	Земли населенных пунктов	Для эксплуатации надземного перехода инженерных коммуникаций через проспект Ленинградский	_____	1014.68

\_\_\_\_\_

полное наименование должности

М.П.

\_\_\_\_\_

подпись

\_\_\_\_\_

инициалы, фамилия

КАДАСТРОВЫЙ ПЛАН ТЕРРИТОРИИ

Лист № 19	раздела 1	Всего листов раздела 1: 100	Всего разделов: 11	Всего листов: 1339
-----------	-----------	-----------------------------	--------------------	--------------------

« 15 » апреля 2024 г. № КУВИ-001/2024-106521506

Номер кадастрового квартала: 29:22:060409

Номер п/п	Кадастровый номер объекта недвижимости	Вид объекта недвижимости	Адрес	Площадь или основная характеристика	Категория земель	Виды разрешенного использования	Назначение (проектируемое назначение)	Кадастровая стоимость (руб)
1	2	3	4	5	6	7	8	9
91	29:22:060409:128	Земельный участок	Архангельская область, г Архангельск, пр-кт Ленинградский	10251 +/-35	Земли населенных пунктов	для эксплуатации комплекса зданий и сооружений производственной базы	_____	4156552.26
92	29:22:060409:129	Земельный участок	Архангельская область, г Архангельск, пр-кт Ленинградский	15399 +/-43	Земли населенных пунктов	для эксплуатации комплекса зданий и сооружений производственной базы	_____	5775655.26
93	29:22:060409:130	Земельный участок	Архангельская область, г Архангельск, пр-кт Ленинградский	12713 +/-39	Земли населенных пунктов	для эксплуатации комплекса зданий и сооружений производственной базы	_____	4897096.52
94	29:22:060409:131	Земельный участок	Архангельская область, г Архангельск, пр-кт Ленинградский	11671 +/-38	Земли населенных пунктов	для эксплуатации комплекса зданий и сооружений производственной базы	_____	4614022.37
95	29:22:060409:132	Земельный участок	Архангельская область, г Архангельск, пр-кт Ленинградский	9596 +/-34	Земли населенных пунктов	для эксплуатации комплекса зданий и сооружений производственной базы	_____	4371870.04

\_\_\_\_\_

полное наименование должности

М.П.

\_\_\_\_\_

подпись

\_\_\_\_\_

инициалы, фамилия

**КАДАСТРОВЫЙ ПЛАН ТЕРРИТОРИИ**

<b>Лист № 20</b>	<b>раздела 1</b>	<b>Всего листов раздела 1: 100</b>	<b>Всего разделов: 11</b>	<b>Всего листов: 1339</b>
« 15 » апреля 2024 г. № КУВИ-001/2024-106521506				
Номер кадастрового квартала: 29:22:060409				

Номер п/п	Кадастровый номер объекта недвижимости	Вид объекта недвижимости	Адрес	Площадь или основная характеристика	Категория земель	Виды разрешенного использования	Назначение (проектируемое назначение)	Кадастровая стоимость (руб)
1	2	3	4	5	6	7	8	9
96	29:22:060409:133	Земельный участок	Архангельская область, г Архангельск, пр-кт Ленинградский	24849 +/-55	Земли населенных пунктов	для эксплуатации комплекса зданий и сооружений производственной базы	_____	9622875.04
97	29:22:060409:134	Земельный участок	Архангельская область, г Архангельск, пр-кт Ленинградский	24610 +/-55	Земли населенных пунктов	для эксплуатации комплекса зданий и сооружений производственной базы	_____	9530321.33
98	29:22:060409:135	Земельный участок	Архангельская область, г Архангельск, пр-кт Ленинградский	16286 +/-45	Земли населенных пунктов	для эксплуатации комплекса зданий и сооружений производственной базы	_____	6770555.59
99	29:22:060409:136	Земельный участок	Архангельская область, г Архангельск, пр-кт Ленинградский	18509 +/-48	Земли населенных пунктов	для эксплуатации комплекса зданий и сооружений производственной базы	_____	7483905.96
100	29:22:060409:137	Земельный участок	Архангельская область, г Архангельск, пр-кт Ленинградский	1299 +/-13	Земли населенных пунктов	для эксплуатации комплекса зданий и сооружений производственной базы	_____	739769.07

\_\_\_\_\_

полное наименование должности

М.П.

\_\_\_\_\_

подпись

\_\_\_\_\_

инициалы, фамилия

КАДАСТРОВЫЙ ПЛАН ТЕРРИТОРИИ

Лист № 21	раздела 1	Всего листов раздела 1: 100	Всего разделов: 11	Всего листов: 1339
-----------	-----------	-----------------------------	--------------------	--------------------

« 15 » апреля 2024 г. № КУВИ-001/2024-106521506

Номер кадастрового квартала: 29:22:060409

Номер п/п	Кадастровый номер объекта недвижимости	Вид объекта недвижимости	Адрес	Площадь или основная характеристика	Категория земель	Виды разрешенного использования	Назначение (проектируемое назначение)	Кадастровая стоимость (руб)
1	2	3	4	5	6	7	8	9
101	29:22:060409:138	Земельный участок	Архангельская область, г Архангельск, пр-кт Ленинградский	3644 +/-21	Земли населенных пунктов	для эксплуатации комплекса зданий и сооружений производственной базы	_____	1773073.04
102	29:22:060409:139	Земельный участок	Архангельская область, г Архангельск, пр-кт Ленинградский	16856 +/-45	Земли населенных пунктов	для эксплуатации комплекса зданий и сооружений производственной базы	_____	7007520.88
103	29:22:060409:140	Земельный участок	Архангельская область, г Архангельск, пр-кт Ленинградский	976 +/-11	Земли населенных пунктов	для эксплуатации комплекса зданий и сооружений производственной базы	_____	555823.41
104	29:22:060409:141	Земельный участок	Архангельская область, г Архангельск, пр-кт Ленинградский	15416 +/-43	Земли населенных пунктов	для эксплуатации комплекса зданий и сооружений производственной базы	_____	5782031.4
105	29:22:060409:142	Земельный участок	Архангельская область, г Архангельск, пр-кт Ленинградский	17646 +/-46	Земли населенных пунктов	для эксплуатации комплекса зданий и сооружений производственной базы	_____	6439554.09

\_\_\_\_\_

полное наименование должности

М.П.

\_\_\_\_\_

подпись

\_\_\_\_\_

инициалы, фамилия

КАДАСТРОВЫЙ ПЛАН ТЕРРИТОРИИ

Лист № 22	раздела 1	Всего листов раздела 1: 100	Всего разделов: 11	Всего листов: 1339
« 15 » апреля 2024 г. № КУВИ-001/2024-106521506				
Номер кадастрового квартала: 29:22:060409				

Номер п/п	Кадастровый номер объекта недвижимости	Вид объекта недвижимости	Адрес	Площадь или основная характеристика	Категория земель	Виды разрешенного использования	Назначение (проектируемое назначение)	Кадастровая стоимость (руб)
1	2	3	4	5	6	7	8	9
106	29:22:060409:143	Земельный участок	Архангельская область, г Архангельск, пр-кт Ленинградский	11138 +/-37	Земли населенных пунктов	для эксплуатации комплекса зданий и сооружений производственной базы	_____	4403305.73
107	29:22:060409:144	Земельный участок	Архангельская область, г Архангельск, пр-кт Ленинградский	10074 +/-35	Земли населенных пунктов	для эксплуатации комплекса зданий и сооружений производственной базы	_____	4084782.7
108	29:22:060409:145	Земельный участок	Архангельская область, г Архангельск, ул Ленина	13520 +/-41	Земли населенных пунктов	для эксплуатации комплекса зданий и сооружений производственной базы	_____	5851635.98
109	29:22:060409:146	Земельный участок	Архангельская область, г Архангельск, ул Ленина	11300 +/-37	Земли населенных пунктов	для эксплуатации комплекса зданий и сооружений производственной базы	_____	5019495.44
110	29:22:060409:147	Земельный участок	Архангельская область, г Архангельск, ул Ленина	13093 +/-40	Земли населенных пунктов	для эксплуатации комплекса зданий и сооружений производственной базы	_____	5666824.69

\_\_\_\_\_ полное наименование должности

М.П.

\_\_\_\_\_ подпись

\_\_\_\_\_ инициалы, фамилия



**КАДАСТРОВЫЙ ПЛАН ТЕРРИТОРИИ**

Лист № 23	раздела 1	Всего листов раздела 1: 100	Всего разделов: 11	Всего листов: 1339
-----------	-----------	-----------------------------	--------------------	--------------------

« 15 » апреля 2024 г. № КУВИ-001/2024-106521506

Номер кадастрового квартала: 29:22:060409

Номер п/п	Кадастровый номер объекта недвижимости	Вид объекта недвижимости	Адрес	Площадь или основная характеристика	Категория земель	Виды разрешенного использования	Назначение (проектируемое назначение)	Кадастровая стоимость (руб)
1	2	3	4	5	6	7	8	9
111	29:22:060409:148	Земельный участок	Архангельская область, г Архангельск, ул Ленина	3086 +/-19	Земли населенных пунктов	для эксплуатации комплекса зданий и сооружений производственной базы	_____	1739875.34
112	29:22:060409:149	Земельный участок	Архангельская область, г Архангельск, ул Ленина	4033 +/-22	Земли населенных пунктов	для эксплуатации комплекса зданий и сооружений производственной базы	_____	2158952.53
113	29:22:060409:150	Земельный участок	Архангельская область, г Архангельск, ул Ленина	1151 +/-12	Земли населенных пунктов	Для строительства здания общественного назначения	_____	606102.6
114	29:22:060409:151	Земельный участок	Архангельская область, г Архангельск, ул Ленина	370 +/-7	Земли населенных пунктов	Для размещения объектов для хранения индивидуальных автотранспортных средств	_____	189916.27
115	29:22:060409:152 (Граница участка многоконтурная. Количество контуров - 2)	Земельный участок	Архангельская область, г Архангельск, ул Ленина	29628 +/-175	Земли населенных пунктов	для муниципальных нужд: инженерной подготовки территории, предназначенной для жилищного строительства	_____	31749884.17

\_\_\_\_\_

полное наименование должности

М.П.

\_\_\_\_\_

подпись

\_\_\_\_\_

инициалы, фамилия

КАДАСТРОВЫЙ ПЛАН ТЕРРИТОРИИ

Лист № 24	раздела 1	Всего листов раздела 1: 100	Всего разделов: 11	Всего листов: 1339
« 15 » апреля 2024 г. № КУВИ-001/2024-106521506				
Номер кадастрового квартала: 29:22:060409				

Номер п/п	Кадастровый номер объекта недвижимости	Вид объекта недвижимости	Адрес	Площадь или основная характеристика	Категория земель	Виды разрешенного использования	Назначение (проектируемое назначение)	Кадастровая стоимость (руб)
1	2	3	4	5	6	7	8	9
116	29:22:060409:167	Сооружение	Архангельская область, г Архангельск, пр-кт Ленинградский, д 15	протяженность: 65 м	_____	_____	Канализационная сеть	29543.71
117	29:22:060409:168	Сооружение	Архангельская область, г Архангельск, пр-кт Ленинградский, д 163	протяженность: 127 м, площадь: 2076.6 кв.м	_____	_____	Причал	4552620.1
118	29:22:060409:169	Здание	Архангельская область, г Архангельск, ул Ленина, д 23, корп 1	площадь: 8.9 кв.м	_____	_____	Нежилое	43293.45
119	29:22:060409:170	Здание	Архангельская область, г Архангельск, пр-кт Ленинградский, д 163	площадь: 28.1 кв.м	_____	_____	Нежилое	215310.67
120	29:22:060409:171	Здание	Архангельская область, г Архангельск, пр-кт Ленинградский, д 163	площадь: 30.5 кв.м	_____	_____	Нежилое	214232.78

\_\_\_\_\_

полное наименование должности

М.П.

\_\_\_\_\_

подпись

\_\_\_\_\_

инициалы, фамилия

КАДАСТРОВЫЙ ПЛАН ТЕРРИТОРИИ

Лист № 25	раздела 1	Всего листов раздела 1: 100	Всего разделов: 11	Всего листов: 1339
« 15 » апреля 2024 г. № КУВИ-001/2024-106521506				
Номер кадастрового квартала: 29:22:060409				

Номер п/п	Кадастровый номер объекта недвижимости	Вид объекта недвижимости	Адрес	Площадь или основная характеристика	Категория земель	Виды разрешенного использования	Назначение (проектируемое назначение)	Кадастровая стоимость (руб)
1	2	3	4	5	6	7	8	9
121	29:22:060409:172	Здание	Архангельская область, г Архангельск, пр-кт Ленинградский, д 163	площадь: 3002.6 кв.м	_____	_____	Нежилое	13437534.08
122	29:22:060409:174	Здание	163015, Архангельская область, г Архангельск, ул Луговая, д 11	площадь: 162.3 кв.м	_____	_____	Жилой дом	652789
123	29:22:060409:175	Здание	Архангельская область, г Архангельск, пр-кт Ленинградский, д 163	площадь: 1422.9 кв.м	_____	_____	Нежилое	6467020.7
124	29:22:060409:176	Сооружение	Архангельская область, г Архангельск, пр-кт Ленинградский, д 163	протяженность: 438 м	_____	_____	Внешние сети хоз. фекальной канализации	199079.15
125	29:22:060409:177	Сооружение	Архангельская область, г Архангельск, пр-кт Ленинградский, д 163	площадь: 93.4 кв.м	_____	_____	Иное сооружение	721694.28

\_\_\_\_\_

полное наименование должности

М.П.

\_\_\_\_\_

подпись

\_\_\_\_\_

инициалы, фамилия

КАДАСТРОВЫЙ ПЛАН ТЕРРИТОРИИ

Лист № 26	раздела 1	Всего листов раздела 1: 100	Всего разделов: 11	Всего листов: 1339
-----------	-----------	-----------------------------	--------------------	--------------------

« 15 » апреля 2024 г. № КУВИ-001/2024-106521506

Номер кадастрового квартала: 29:22:060409

Номер п/п	Кадастровый номер объекта недвижимости	Вид объекта недвижимости	Адрес	Площадь или основная характеристика	Категория земель	Виды разрешенного использования	Назначение (проектируемое назначение)	Кадастровая стоимость (руб)
1	2	3	4	5	6	7	8	9
126	29:22:060409:178	Сооружение	Архангельская область, г Архангельск, пр-кт Ленинградский, д 163	протяженность: 126 м, высота: 12.2 м, площадь: 2054 кв.м	_____	_____	Причал	4503073.14
127	29:22:060409:179	Здание	163015, Архангельская область, г Архангельск, ул Ленина, д 15	площадь: 193.6 кв.м	_____	_____	Жилое	2674205.88
128	29:22:060409:180	Здание	Архангельская область, г Архангельск, пр-кт Ленинградский, д 163	площадь: 193.4 кв.м	_____	_____	Нежилое	1905342.45
129	29:22:060409:181	Сооружение	Архангельская область, г Архангельск, пр-кт Ленинградский, д 163	протяженность: 282 м	_____	_____	Промышленное	2707656.84
130	29:22:060409:182	Сооружение	Архангельская область, г Архангельск, пр-кт Ленинградский, д 163	протяженность: 72 м	_____	_____	водопроводная сеть	35021.55

\_\_\_\_\_

полное наименование должности

М.П.

\_\_\_\_\_

подпись

\_\_\_\_\_

инициалы, фамилия

КАДАСТРОВЫЙ ПЛАН ТЕРРИТОРИИ

Лист № 27	раздела 1	Всего листов раздела 1: 100	Всего разделов: 11	Всего листов: 1339
« 15 » апреля 2024 г. № КУВИ-001/2024-106521506				
Номер кадастрового квартала: 29:22:060409				

Номер п/п	Кадастровый номер объекта недвижимости	Вид объекта недвижимости	Адрес	Площадь или основная характеристика	Категория земель	Виды разрешенного использования	Назначение (проектируемое назначение)	Кадастровая стоимость (руб)
1	2	3	4	5	6	7	8	9
131	29:22:060409:183	Здание	163009, Архангельская область, г Архангельск, ул Некрасова, д 9	площадь: 70.2 кв.м	_____	_____	Жилое	484031.27
132	29:22:060409:184	Сооружение	Архангельская область, г Архангельск, пр-кт Ленинградский, д 163	протяженность: 68 м	_____	_____	внешние сети оборотного водоснабжения	33075.91
133	29:22:060409:185	Здание	Архангельская область, г Архангельск, пр-кт Ленинградский, д 163	площадь: 88.1 кв.м	_____	_____	Нежилое	680741.61
134	29:22:060409:186	Здание	Архангельская область, г Архангельск, пр-кт Ленинградский, д 163	площадь: 434.5 кв.м	_____	_____	Нежилое	4448484.15
135	29:22:060409:187	Здание	163009, Архангельская область, г Архангельск, ул Кооперативная, д 16	площадь: 1850.4 кв.м	_____	_____	Нежилое	8243981.87

\_\_\_\_\_

полное наименование должности

М.П.

\_\_\_\_\_

подпись

\_\_\_\_\_

инициалы, фамилия

КАДАСТРОВЫЙ ПЛАН ТЕРРИТОРИИ

Лист № 28	раздела 1	Всего листов раздела 1: 100	Всего разделов: 11	Всего листов: 1339
-----------	-----------	-----------------------------	--------------------	--------------------

« 15 » апреля 2024 г. № КУВИ-001/2024-106521506

Номер кадастрового квартала: 29:22:060409

Номер п/п	Кадастровый номер объекта недвижимости	Вид объекта недвижимости	Адрес	Площадь или основная характеристика	Категория земель	Виды разрешенного использования	Назначение (проектируемое назначение)	Кадастровая стоимость (руб)
1	2	3	4	5	6	7	8	9
136	29:22:060409:188	Здание	163009, Архангельская область, г Архангельск, пр-кт Ленинградский, д 137	площадь: 51.2 кв.м	_____	_____	Жилое	250545.7
137	29:22:060409:189	Здание	163015, Архангельская область, г Архангельск, ул Ленина, д 23	площадь: 985.4 кв.м	_____	_____	Нежилое	1678943.32
138	29:22:060409:190	Здание	163009, Архангельская область, г Архангельск, ул Некрасова, д 14	площадь: 44.4 кв.м	_____	_____	Жилое	217270.1
139	29:22:060409:191	Здание	Архангельская область, г Архангельск, пр-кт Ленинградский, д 163	площадь: 193.6 кв.м	_____	_____	Нежилое	1832516.23
140	29:22:060409:192	Здание	163009, Архангельская область, г Архангельск, пр-кт Ленинградский, д 143	площадь: 208.1 кв.м	_____	_____	Жилое	885060.06

\_\_\_\_\_

полное наименование должности

М.П.

\_\_\_\_\_

подпись

\_\_\_\_\_

инициалы, фамилия

КАДАСТРОВЫЙ ПЛАН ТЕРРИТОРИИ

Лист № 29	раздела 1	Всего листов раздела 1: 100	Всего разделов: 11	Всего листов: 1339
« 15 » апреля 2024 г. № КУВИ-001/2024-106521506				
Номер кадастрового квартала: 29:22:060409				

Номер п/п	Кадастровый номер объекта недвижимости	Вид объекта недвижимости	Адрес	Площадь или основная характеристика	Категория земель	Виды разрешенного использования	Назначение (проектируемое назначение)	Кадастровая стоимость (руб)
1	2	3	4	5	6	7	8	9
141	29:22:060409:193	Здание	163015, Архангельская область, г Архангельск, ул Ленина, д 15, к 1	площадь: 206.6 кв.м	_____	_____	Жилое	1877181.03
142	29:22:060409:194	Здание	Архангельская область, г Архангельск, пр-кт Ленинградский, д 163	площадь: 28.8 кв.м	_____	_____	Нежилое	294221.2
143	29:22:060409:195	Здание	Архангельская область, г Архангельск, пр-кт Ленинградский, д 163	площадь: 148.9 кв.м	_____	_____	Нежилое	954852.51
144	29:22:060409:196	Здание	Архангельская область, г Архангельск, пр-кт Ленинградский, д 163	площадь: 59.4 кв.м	_____	_____	Нежилое	328490.84
145	29:22:060409:197	Здание	163009, Архангельская область, г Архангельск, ул Кооперативная, д 12	площадь: 305.4 кв.м	_____	_____	Жилое	4559669.63

\_\_\_\_\_

полное наименование должности

М.П.

\_\_\_\_\_

подпись

\_\_\_\_\_

инициалы, фамилия

КАДАСТРОВЫЙ ПЛАН ТЕРРИТОРИИ

Лист № 30	раздела 1	Всего листов раздела 1: 100	Всего разделов: 11	Всего листов: 1339
-----------	-----------	-----------------------------	--------------------	--------------------

« 15 » апреля 2024 г. № КУВИ-001/2024-106521506

Номер кадастрового квартала: 29:22:060409

Номер п/п	Кадастровый номер объекта недвижимости	Вид объекта недвижимости	Адрес	Площадь или основная характеристика	Категория земель	Виды разрешенного использования	Назначение (проектируемое назначение)	Кадастровая стоимость (руб)
1	2	3	4	5	6	7	8	9
146	29:22:060409:199	Здание	163009, Архангельская область, г Архангельск, ул Кооперативная, д 14	площадь: 63.3 кв.м	_____	_____	Жилое	436455.55
147	29:22:060409:200	Здание	Архангельская область, г Архангельск, ул Кооперативная, д 22, корп 1	площадь: 262.8 кв.м	_____	_____	Нежилое	2174122.17
148	29:22:060409:201	Здание	Архангельская область, г Архангельск, ул Ленина, д 5	площадь: 1322.9 кв.м	_____	_____	Нежилое	3869477.24
149	29:22:060409:202	Здание	Архангельская область, г Архангельск, ул Ленина, д 5	площадь: 4011.7 кв.м	_____	_____	Нежилое	21849899.9
150	29:22:060409:203	Здание	Архангельская область, г Архангельск, ул Ленина, д 5, корп 5	площадь: 558.5 кв.м	_____	_____	Нежилое	4524860.72

\_\_\_\_\_

полное наименование должности

М.П.

\_\_\_\_\_

подпись

\_\_\_\_\_

инициалы, фамилия



КАДАСТРОВЫЙ ПЛАН ТЕРРИТОРИИ

Лист № 31	раздела 1	Всего листов раздела 1: 100	Всего разделов: 11	Всего листов: 1339
-----------	-----------	-----------------------------	--------------------	--------------------

« 15 » апреля 2024 г. № КУВИ-001/2024-106521506

Номер кадастрового квартала: 29:22:060409

Номер п/п	Кадастровый номер объекта недвижимости	Вид объекта недвижимости	Адрес	Площадь или основная характеристика	Категория земель	Виды разрешенного использования	Назначение (проектируемое назначение)	Кадастровая стоимость (руб)
1	2	3	4	5	6	7	8	9
151	29:22:060409:204	Здание	Архангельская область, г Архангельск, ул Ленина, д 5	площадь: 1158.5 кв.м	_____	_____	Нежилое	5376469.28
152	29:22:060409:205	Здание	Архангельская область, г Архангельск, ул Ленина, д 5	площадь: 540.7 кв.м	_____	_____	Нежилое	3749293.07
153	29:22:060409:206	Здание	163015, Архангельская область, г Архангельск, ул Ленина, д 5, стр 4	площадь: 149.6 кв.м	_____	_____	Нежилое	2947495.78
154	29:22:060409:207	Здание	Архангельская область, г Архангельск, ул Ленина, д 5	площадь: 60.2 кв.м	_____	_____	Нежилое	508507.03
155	29:22:060409:208	Здание	Архангельская область, г Архангельск, пл В.И.Ленина, д 5, строен 1	площадь: 280.7 кв.м	_____	_____	Нежилое	1030854.78

\_\_\_\_\_ полное наименование должности

М.П.

\_\_\_\_\_ подпись

\_\_\_\_\_ инициалы, фамилия

КАДАСТРОВЫЙ ПЛАН ТЕРРИТОРИИ

Лист № 32	раздела 1	Всего листов раздела 1: 100	Всего разделов: 11	Всего листов: 1339
-----------	-----------	-----------------------------	--------------------	--------------------

« 15 » апреля 2024 г. № КУВИ-001/2024-106521506

Номер кадастрового квартала: 29:22:060409

Номер п/п	Кадастровый номер объекта недвижимости	Вид объекта недвижимости	Адрес	Площадь или основная характеристика	Категория земель	Виды разрешенного использования	Назначение (проектируемое назначение)	Кадастровая стоимость (руб)
1	2	3	4	5	6	7	8	9
156	29:22:060409:209	Здание	163000, Архангельская область, г Архангельск, пл В.И.Ленина, д 5	площадь: 8018.4 кв.м	_____	_____	Нежилое	92335357.06
157	29:22:000000:210	Сооружение	Архангельская область, г Архангельск, ул Ленина, д 25	протяженность: 96 м	_____	_____	водопроводная сеть	145932.19
158	29:22:060409:211	Здание	Архангельская область, г Архангельск, ул Ленина, д 5	площадь: 100.8 кв.м	_____	_____	Нежилое	1124589.99
159	29:22:060409:212	Здание	Архангельская область, г Архангельск, пл В.И.Ленина, д 3	площадь: 79.6 кв.м	_____	_____	Нежилое	2497956.27
160	29:22:060409:213	Здание	Архангельская область, г Архангельск, ул Ленина, д 3, стр 4	площадь: 178.3 кв.м	_____	_____	Нежилое	884310.48

\_\_\_\_\_ полное наименование должности

М.П.

\_\_\_\_\_ подпись

\_\_\_\_\_ инициалы, фамилия

КАДАСТРОВЫЙ ПЛАН ТЕРРИТОРИИ

Лист № 33	раздела 1	Всего листов раздела 1: 100	Всего разделов: 11	Всего листов: 1339
« 15 » апреля 2024 г. № КУВИ-001/2024-106521506				
Номер кадастрового квартала: 29:22:060409				

Номер п/п	Кадастровый номер объекта недвижимости	Вид объекта недвижимости	Адрес	Площадь или основная характеристика	Категория земель	Виды разрешенного использования	Назначение (проектируемое назначение)	Кадастровая стоимость (руб)
1	2	3	4	5	6	7	8	9
161	29:22:060409:215	Здание	Архангельская область, г Архангельск, ул Ленина, д 3, строен 2	площадь: 66.7 кв.м	_____	_____	Нежилое	433571.1
162	29:22:000000:217	Здание	Архангельская область, г Архангельск, ул Ленина, д 69	площадь: 7138.9 кв.м	_____	_____	Жилое	76905365.04
163	29:22:060409:218	Здание	Архангельская область, г Архангельск, ул Ленина, д 3, строен 5	площадь: 5694.1 кв.м	_____	_____	Нежилое	29018152.35
164	29:22:060409:219	Здание	163015, Архангельская область, г Архангельск, ул Ленина, д 7, к 3	площадь: 203.6 кв.м	_____	_____	Жилое	2955336.5
165	29:22:060409:221	Здание	163015, Архангельская область, г Архангельск, ул Ленина, д 7, к 6	площадь: 331.5 кв.м	_____	_____	Жилое	4967078.01

\_\_\_\_\_

полное наименование должности

М.П.

\_\_\_\_\_

подпись

\_\_\_\_\_

инициалы, фамилия

КАДАСТРОВЫЙ ПЛАН ТЕРРИТОРИИ

Лист № 34	раздела 1	Всего листов раздела 1: 100	Всего разделов: 11	Всего листов: 1339
-----------	-----------	-----------------------------	--------------------	--------------------

« 15 » апреля 2024 г. № КУВИ-001/2024-106521506

Номер кадастрового квартала: 29:22:060409

Номер п/п	Кадастровый номер объекта недвижимости	Вид объекта недвижимости	Адрес	Площадь или основная характеристика	Категория земель	Виды разрешенного использования	Назначение (проектируемое назначение)	Кадастровая стоимость (руб)
1	2	3	4	5	6	7	8	9
166	29:22:060409:222	Объект незавершенного строительства	Архангельская область, г Архангельск, ул Ленина, д 7, корп 2	площадь застройки: 149.1 кв.м	_____	_____	Жилое	1308732.04
167	29:22:060409:223	Здание	163015, Архангельская область, г Архангельск, ул Ленина, д 13, к 1	площадь: 225.7 кв.м	_____	_____	Жилое	1876195.09
168	29:22:060409:224	Здание	163015, Архангельская область, г Архангельск, ул Ленина, д 13	площадь: 231.1 кв.м	_____	_____	Жилое	3192195.13
169	29:22:060409:225	Здание	163009, Архангельская область, г Архангельск, пр-кт Ленинградский, д 139	площадь: 129.6 кв.м	_____	_____	Жилое	893596.19
170	29:22:060409:226	Здание	Архангельская область, г Архангельск, пр-кт Ленинградский, д 153, строен 3	площадь: 837.3 кв.м	_____	_____	Нежилое	2815059.97

\_\_\_\_\_

полное наименование должности

М.П.

\_\_\_\_\_

подпись

\_\_\_\_\_

инициалы, фамилия

КАДАСТРОВЫЙ ПЛАН ТЕРРИТОРИИ

Лист № 35	раздела 1	Всего листов раздела 1: 100	Всего разделов: 11	Всего листов: 1339
-----------	-----------	-----------------------------	--------------------	--------------------

« 15 » апреля 2024 г. № КУВИ-001/2024-106521506

Номер кадастрового квартала: 29:22:060409

Номер п/п	Кадастровый номер объекта недвижимости	Вид объекта недвижимости	Адрес	Площадь или основная характеристика	Категория земель	Виды разрешенного использования	Назначение (проектируемое назначение)	Кадастровая стоимость (руб)
1	2	3	4	5	6	7	8	9
171	29:22:060409:228	Здание	163015, Архангельская область, г Архангельск, пр-кт Ленинградский, д 153, стр 14	площадь: 873.2 кв.м	_____	_____	Нежилое	476321.87
172	29:22:060409:229	Здание	Архангельская область, г Архангельск, пр-кт Ленинградский, д 153, строен 16	площадь: 2375.8 кв.м	_____	_____	Нежилое	1295975.14
173	29:22:060409:230	Здание	Архангельская область, г Архангельск, пр-кт Ленинградский, д 153, корп 22	площадь: 91.4 кв.м	_____	_____	Нежилое	580183.99
174	29:22:060409:231	Здание	Архангельская область, г Архангельск, пр-кт Ленинградский, д 153, корп 23	площадь: 20.2 кв.м	_____	_____	Нежилое	165252.91
175	29:22:060409:232	Здание	Архангельская область, г Архангельск, пр-кт Ленинградский, д 153, строен 24	площадь: 2893.7 кв.м	_____	_____	Нежилое	13343693.86

\_\_\_\_\_

полное наименование должности

М.П.

\_\_\_\_\_

подпись

\_\_\_\_\_

инициалы, фамилия

КАДАСТРОВЫЙ ПЛАН ТЕРРИТОРИИ

Лист № 36	раздела 1	Всего листов раздела 1: 100	Всего разделов: 11	Всего листов: 1339
« 15 » апреля 2024 г. № КУВИ-001/2024-106521506				
Номер кадастрового квартала: 29:22:060409				

Номер п/п	Кадастровый номер объекта недвижимости	Вид объекта недвижимости	Адрес	Площадь или основная характеристика	Категория земель	Виды разрешенного использования	Назначение (проектируемое назначение)	Кадастровая стоимость (руб)
1	2	3	4	5	6	7	8	9
176	29:22:060409:233	Сооружение	Архангельская область, г Архангельск, пр-кт Ленинградский, д 153	протяженность: 64 м	_____	_____	Хозяйственное	839543.04
177	29:22:060409:234	Здание	Архангельская область, г Архангельск, пр-кт Ленинградский, д 153	площадь: 169.8 кв.м	_____	_____	Нежилое	452780.7
178	29:22:060409:235	Здание	Архангельская область, г Архангельск, пр-кт Ленинградский, д 153, строен 10	площадь: 3730.7 кв.м	_____	_____	Нежилое	14547575.95
179	29:22:060409:236	Здание	Архангельская область, г Архангельск, пр-кт Ленинградский, д 153	площадь: 2269.2 кв.м	_____	_____	Нежилое	9567133.64
180	29:22:060409:237	Здание	Архангельская область, г Архангельск, пр-кт Ленинградский, д 153, строен 9	площадь: 3684.1 кв.м	_____	_____	Нежилое	16610623.11

\_\_\_\_\_

полное наименование должности

М.П.

\_\_\_\_\_

подпись

\_\_\_\_\_

инициалы, фамилия

КАДАСТРОВЫЙ ПЛАН ТЕРРИТОРИИ

Лист № 37	раздела 1	Всего листов раздела 1: 100	Всего разделов: 11	Всего листов: 1339
-----------	-----------	-----------------------------	--------------------	--------------------

« 15 » апреля 2024 г. № КУВИ-001/2024-106521506

Номер кадастрового квартала: 29:22:060409

Номер п/п	Кадастровый номер объекта недвижимости	Вид объекта недвижимости	Адрес	Площадь или основная характеристика	Категория земель	Виды разрешенного использования	Назначение (проектируемое назначение)	Кадастровая стоимость (руб)
1	2	3	4	5	6	7	8	9
181	29:22:060409:238	Здание	163015, Архангельская область, г Архангельск, пр-кт Ленинградский, д 153, стр 6	площадь: 245.9 кв.м	—	—	Нежилое	669198.98
182	29:22:060409:239	Здание	Архангельская область, г Архангельск, пр-кт Ленинградский, д 153, строен 20	площадь: 10924.7 кв.м	—	—	Нежилое	58274065.77
183	29:22:060409:240	Здание	Архангельская область, г Архангельск, пр-кт Ленинградский, д 153, строен 5	площадь: 3657.1 кв.м	—	—	Нежилое	13217113.67
184	29:22:060409:241	Здание	163015, Архангельская область, г Архангельск, пр-кт Ленинградский, д 153, стр 2	площадь: 2653.8 кв.м	—	—	Нежилое	8923129.03
185	29:22:060409:242	Здание	Архангельская область, г Архангельск, пр-кт Ленинградский, д 153, строен 12	площадь: 794.2 кв.м	—	—	Нежилое	2951219.85

\_\_\_\_\_

полное наименование должности

М.П.

\_\_\_\_\_

подпись

\_\_\_\_\_

инициалы, фамилия

КАДАСТРОВЫЙ ПЛАН ТЕРРИТОРИИ

Лист № 38	раздела 1	Всего листов раздела 1: 100	Всего разделов: 11	Всего листов: 1339
-----------	-----------	-----------------------------	--------------------	--------------------

« 15 » апреля 2024 г. № КУВИ-001/2024-106521506

Номер кадастрового квартала: 29:22:060409

Номер п/п	Кадастровый номер объекта недвижимости	Вид объекта недвижимости	Адрес	Площадь или основная характеристика	Категория земель	Виды разрешенного использования	Назначение (проектируемое назначение)	Кадастровая стоимость (руб)
1	2	3	4	5	6	7	8	9
186	29:22:060409:243	Здание	Архангельская область, г Архангельск, пр-кт Ленинградский, д 153, строен 17	площадь: 1089.9 кв.м	_____	_____	Нежилое	4898397.7
187	29:22:060409:244	Здание	Архангельская область, г Архангельск, пр-кт Ленинградский, д 153, строен 13	площадь: 811.9 кв.м	_____	_____	Нежилое	2812380.01
188	29:22:060409:245	Здание	163015, Архангельская область, г Архангельск, пр-кт Ленинградский, д 153, стр 11	площадь: 2380.5 кв.м	_____	_____	Нежилое	7924150.95
189	29:22:060409:246	Здание	Архангельская область, г Архангельск, пр-кт Ленинградский, д 153, строен 4	площадь: 466.6 кв.м	_____	_____	Нежилое	1035365.39
190	29:22:060409:247	Здание	Архангельская область, г Архангельск, пр-кт Ленинградский, д 153, строен 1	площадь: 648.4 кв.м	_____	_____	Нежилое	2202906.3

\_\_\_\_\_

полное наименование должности

М.П.

\_\_\_\_\_

подпись

\_\_\_\_\_

инициалы, фамилия



КАДАСТРОВЫЙ ПЛАН ТЕРРИТОРИИ

Лист № 39	раздела 1	Всего листов раздела 1: 100	Всего разделов: 11	Всего листов: 1339
-----------	-----------	-----------------------------	--------------------	--------------------

« 15 » апреля 2024 г. № КУВИ-001/2024-106521506

Номер кадастрового квартала: 29:22:060409

Номер п/п	Кадастровый номер объекта недвижимости	Вид объекта недвижимости	Адрес	Площадь или основная характеристика	Категория земель	Виды разрешенного использования	Назначение (проектируемое назначение)	Кадастровая стоимость (руб)
1	2	3	4	5	6	7	8	9
191	29:22:060409:248	Здание	163015, Архангельская область, г Архангельск, пр-кт Ленинградский, д 153, стр 18	площадь: 1091.8 кв.м	_____	_____	Нежилое	4906938.34
192	29:22:060409:249	Здание	Архангельская область, г Архангельск, пр-кт Ленинградский, д 153, строен 19	площадь: 872.9 кв.м	_____	_____	Нежилое	2872962.4
193	29:22:060409:250	Здание	Архангельская область, г Архангельск, пр-кт Ленинградский, д 153, строен 8	площадь: 108 кв.м	_____	_____	Нежилое	711519.7
194	29:22:060409:251	Здание	163009, Архангельская область, г Архангельск, ул Некрасова, д 7	площадь: 200.5 кв.м	_____	_____	Жилой дом	444327.15
195	29:22:060409:252	Здание	163009, Архангельская область, г Архангельск, ул Некрасова, д 16	площадь: 54.6 кв.м	_____	_____	Жилое	267183.5

\_\_\_\_\_

полное наименование должности

М.П.

\_\_\_\_\_

подпись

\_\_\_\_\_

инициалы, фамилия

КАДАСТРОВЫЙ ПЛАН ТЕРРИТОРИИ

Лист № 40	раздела 1	Всего листов раздела 1: 100	Всего разделов: 11	Всего листов: 1339
-----------	-----------	-----------------------------	--------------------	--------------------

« 15 » апреля 2024 г. № КУВИ-001/2024-106521506

Номер кадастрового квартала: 29:22:060409

Номер п/п	Кадастровый номер объекта недвижимости	Вид объекта недвижимости	Адрес	Площадь или основная характеристика	Категория земель	Виды разрешенного использования	Назначение (проектируемое назначение)	Кадастровая стоимость (руб)
1	2	3	4	5	6	7	8	9
196	29:22:060409:253	Здание	163009, Архангельская область, г Архангельск, ул Некрасова, д 18	площадь: 63.2 кв.м	_____	_____	Жилое	309267.35
197	29:22:060409:254	Здание	163009, Архангельская область, г Архангельск, ул Некрасова, д 20	площадь: 54 кв.м	_____	_____	Жилое	264247.42
198	29:22:060409:255	Здание	163009, Архангельская область, г Архангельск, ул Некрасова, д 20, к 1	площадь: 34.9 кв.м	_____	_____	Жилое	170782.13
199	29:22:060409:258	Здание	163015, Архангельская область, г Архангельск, ул Ленина, д 11, к 5	площадь: 280.3 кв.м	_____	_____	Жилое	2980325.98
200	29:22:000000:468	Объект незавершенного строительства	Архангельская область, г Архангельск, окр. Майская Горка	площадь застройки: 126.9 кв.м	_____	_____	объект незавершенного строительства	104693.18

\_\_\_\_\_

полное наименование должности

М.П.

\_\_\_\_\_

подпись

\_\_\_\_\_

инициалы, фамилия

КАДАСТРОВЫЙ ПЛАН ТЕРРИТОРИИ

Лист № 41	раздела 1	Всего листов раздела 1: 100	Всего разделов: 11	Всего листов: 1339
« 15 » апреля 2024 г. № КУВИ-001/2024-106521506				
Номер кадастрового квартала: 29:22:060409				

Номер п/п	Кадастровый номер объекта недвижимости	Вид объекта недвижимости	Адрес	Площадь или основная характеристика	Категория земель	Виды разрешенного использования	Назначение (проектируемое назначение)	Кадастровая стоимость (руб)
1	2	3	4	5	6	7	8	9
201	29:22:060409:625	Земельный участок	163015, Архангельская область, г Архангельск, ул Ленина, з/у 19	880 +/-10	Земли населенных пунктов	Для строительства индивидуального жилого дома	_____	1279115.2
202	29:22:060409:626	Земельный участок	163015, Архангельская область, г Архангельск, ул Ленина	880 +/-10	Земли населенных пунктов	Для строительства индивидуального жилого дома	_____	1298026.4
203	29:22:060409:627	Сооружение	Архангельская область, г Архангельск, ул Ленина, д 3, корп 5	площадь застройки: 223.5 кв.м	_____	_____	Бункер	59975.76
204	29:22:060409:628	Объект незавершенного строительства	Архангельская область, г Архангельск, ул Ленина	площадь застройки: 77.9 кв.м	_____	_____	нежилое	41189.2
205	29:22:060409:629	Здание	Архангельская область, г Архангельск, ул Ленина, д 3, корп 5	площадь: 111.4 кв.м	_____	_____	Нежилое	342992.62

\_\_\_\_\_

полное наименование должности

М.П.

\_\_\_\_\_

подпись

\_\_\_\_\_

инициалы, фамилия

КАДАСТРОВЫЙ ПЛАН ТЕРРИТОРИИ

Лист № 42	раздела 1	Всего листов раздела 1: 100	Всего разделов: 11	Всего листов: 1339
« 15 » апреля 2024 г. № КУВИ-001/2024-106521506				
Номер кадастрового квартала: 29:22:060409				

Номер п/п	Кадастровый номер объекта недвижимости	Вид объекта недвижимости	Адрес	Площадь или основная характеристика	Категория земель	Виды разрешенного использования	Назначение (проектируемое назначение)	Кадастровая стоимость (руб)
1	2	3	4	5	6	7	8	9
206	29:22:060409:630	Здание	163015, Архангельская область, г Архангельск, ул Ленина, д 13, к 3	площадь: 309.8 кв.м	_____	_____	Жилое	3653332.74
207	29:22:060409:631	Земельный участок	163009, Архангельская область, г Архангельск, ул Кооперативная, д 14	2923 +/-11	Земли населенных пунктов	Для эксплуатации индивидуального жилого дома	_____	4189399.69
208	29:22:060409:632	Земельный участок	163015, Архангельская область, г Архангельск, ул Ленина	25 +/-2	Земли населенных пунктов	Для размещения комплектной трансформаторной подстанции	_____	6452.05
209	29:22:060409:633	Земельный участок	Архангельская область, г Архангельск, ул Ленина	850 +/-10	Земли населенных пунктов	Место размещения гаражей	_____	405753.54
210	29:22:060409:634	Объект незавершенного строительства	Архангельская область, г Архангельск, ул Ленина	площадь застройки: 69.9 кв.м	_____	_____	нежилое	22175.46

\_\_\_\_\_

полное наименование должности

М.П.

\_\_\_\_\_

подпись

\_\_\_\_\_

инициалы, фамилия

КАДАСТРОВЫЙ ПЛАН ТЕРРИТОРИИ

Лист № 43	раздела 1	Всего листов раздела 1: 100	Всего разделов: 11	Всего листов: 1339
« 15 » апреля 2024 г. № КУВИ-001/2024-106521506				
Номер кадастрового квартала: 29:22:060409				

Номер п/п	Кадастровый номер объекта недвижимости	Вид объекта недвижимости	Адрес	Площадь или основная характеристика	Категория земель	Виды разрешенного использования	Назначение (проектируемое назначение)	Кадастровая стоимость (руб)
1	2	3	4	5	6	7	8	9
211	29:22:060409:635	Здание	163015, Архангельская область, г Архангельск, ул Ленина, д 7, к 2	площадь: 262.9 кв.м	_____	_____	Жилое	4185400.03
212	29:22:060409:637	Земельный участок	Архангельская область, г Архангельск, ул Ленина, д 15	263 +/-6	Земли населенных пунктов	для эксплуатации индивидуального жилого дома	_____	374469.92
213	29:22:060409:638	Здание	163015, Архангельская область, г Архангельск, ул Ленина, д 25	площадь: 2056.9 кв.м	_____	_____	Нежилое	42918794.59
214	29:22:060409:640	Земельный участок	Архангельская область, г Архангельск, ул Кооперативная	380 +/-7	Земли населенных пунктов	Для установки и эксплуатации временных металлических гаражей без права капитального строительства и создания объектов недвижимости	_____	206659.21
215	29:22:060409:641	Земельный участок	163015, Архангельская область, г Архангельск, ул Ленина	745 +/-10	Земли населенных пунктов	Для строительства индивидуального жилого дома	_____	1043603.45

\_\_\_\_\_

полное наименование должности

М.П.

\_\_\_\_\_

подпись

\_\_\_\_\_

инициалы, фамилия

КАДАСТРОВЫЙ ПЛАН ТЕРРИТОРИИ

Лист № 44	раздела 1	Всего листов раздела 1: 100	Всего разделов: 11	Всего листов: 1339
« 15 » апреля 2024 г. № КУВИ-001/2024-106521506				
Номер кадастрового квартала: 29:22:060409				

Номер п/п	Кадастровый номер объекта недвижимости	Вид объекта недвижимости	Адрес	Площадь или основная характеристика	Категория земель	Виды разрешенного использования	Назначение (проектируемое назначение)	Кадастровая стоимость (руб)
1	2	3	4	5	6	7	8	9
216	29:22:060409:758	Объект незавершенного строительства	Архангельская область, г Архангельск, ул Ленина	площадь: 122.9 кв.м	_____	_____	Жилое	49988.35
217	29:22:060409:761	Здание	163015, Архангельская область, г Архангельск, ул Ленина, д 15, к 7	площадь: 157.8 кв.м	_____	_____	Жилое	2210995.31
218	29:22:060409:762	Сооружение	Архангельская область, г Архангельск, ул Кооперативная, д 13	протяженность: 22 м	_____	_____	Нежилое	33811.7
219	29:22:060409:763	Сооружение	Архангельская область, г Архангельск, ул Кооперативная, д 13	протяженность: 113 м	_____	_____	Нежилое	17229.06
220	29:22:060409:764	Сооружение	Архангельская область, г Архангельск, ул Кооперативная, д 13	протяженность: 55 м	_____	_____	Нежилое	94057.86

\_\_\_\_\_

полное наименование должности

М.П.

\_\_\_\_\_

подпись

\_\_\_\_\_

инициалы, фамилия

КАДАСТРОВЫЙ ПЛАН ТЕРРИТОРИИ

Лист № 45	раздела 1	Всего листов раздела 1: 100	Всего разделов: 11	Всего листов: 1339
-----------	-----------	-----------------------------	--------------------	--------------------

« 15 » апреля 2024 г. № КУВИ-001/2024-106521506

Номер кадастрового квартала: 29:22:060409

Номер п/п	Кадастровый номер объекта недвижимости	Вид объекта недвижимости	Адрес	Площадь или основная характеристика	Категория земель	Виды разрешенного использования	Назначение (проектируемое назначение)	Кадастровая стоимость (руб)
1	2	3	4	5	6	7	8	9
221	29:22:060409:769	Земельный участок	163015, Архангельская область, г Архангельск, ул Ленина	880 +/-10	Земли населенных пунктов	Для строительства индивидуального жилого дома	_____	1306562.4
222	29:22:060409:770	Здание	Архангельская область, г Архангельск, ул Ленина, д 7, корп 1	площадь: 854.3 кв.м	_____	_____	Жилое	13800568.32
223	29:22:060409:772	Здание	163000, Архангельская область, г Архангельск, ул Ленина, д 21, корп. 4	площадь: 296.8 кв.м	_____	_____	Жилое	4794578.81
224	29:22:060409:773	Здание	163015, Архангельская область, г Архангельск, ул Ленина, д 19, к 5	площадь: 189.7 кв.м	_____	_____	Жилое	3064459.57
225	29:22:060409:774	Здание	163015, Архангельская область, г Архангельск, ул Ленина, д 17, к 9	площадь: 171 кв.м	_____	_____	Жилое	2049584.28

\_\_\_\_\_

полное наименование должности

М.П.

\_\_\_\_\_

подпись

\_\_\_\_\_

инициалы, фамилия

КАДАСТРОВЫЙ ПЛАН ТЕРРИТОРИИ

Лист № 46	раздела 1	Всего листов раздела 1: 100	Всего разделов: 11	Всего листов: 1339
-----------	-----------	-----------------------------	--------------------	--------------------

« 15 » апреля 2024 г. № КУВИ-001/2024-106521506

Номер кадастрового квартала: 29:22:060409

Номер п/п	Кадастровый номер объекта недвижимости	Вид объекта недвижимости	Адрес	Площадь или основная характеристика	Категория земель	Виды разрешенного использования	Назначение (проектируемое назначение)	Кадастровая стоимость (руб)
1	2	3	4	5	6	7	8	9
226	29:22:060409:775	Здание	163015, Архангельская область, г Архангельск, ул Ленина, д 9, к 8	площадь: 186 кв.м	_____	_____	Жилое	2229372.37
227	29:22:060409:776	Здание	163015, Архангельская область, г Архангельск, ул Ленина, д 15, к 3	площадь: 242.6 кв.м	_____	_____	Жилое	3095371.02
228	29:22:060409:777	Здание	163015, Архангельская область, г Архангельск, ул Ленина, д 11, к 1	площадь: 254.4 кв.м	_____	_____	Жилое	2863282.34
229	29:22:060409:778	Земельный участок	Архангельская область, г Архангельск, ул Ленина	4516 +/-24	Земли населенных пунктов	Для размещения административных и офисных зданий	_____	6512803.7
230	29:22:060409:779	Земельный участок	Архангельская область, г Архангельск, ул Ленина	5350 +/-26	Земли населенных пунктов	Обеспечение внутреннего правопорядка	_____	6668058.19

\_\_\_\_\_ полное наименование должности

М.П.

\_\_\_\_\_ подпись

\_\_\_\_\_ инициалы, фамилия



КАДАСТРОВЫЙ ПЛАН ТЕРРИТОРИИ

Лист № 47	раздела 1	Всего листов раздела 1: 100	Всего разделов: 11	Всего листов: 1339
-----------	-----------	-----------------------------	--------------------	--------------------

« 15 » апреля 2024 г. № КУВИ-001/2024-106521506

Номер кадастрового квартала: 29:22:060409

Номер п/п	Кадастровый номер объекта недвижимости	Вид объекта недвижимости	Адрес	Площадь или основная характеристика	Категория земель	Виды разрешенного использования	Назначение (проектируемое назначение)	Кадастровая стоимость (руб)
1	2	3	4	5	6	7	8	9
231	29:22:060409:780	Земельный участок	Архангельская область, г Архангельск, ул Ленина	800 +/-10	Земли населенных пунктов	Для завершения строительства коттеджа №19	_____	1169576
232	29:22:060409:782	Земельный участок	Архангельская область, г Архангельск, пр-кт Ленинградский	1673 +/-14	Земли населенных пунктов	Для размещения объектов технического обслуживания и ремонта транспортных средств, машин и оборудования (обслуживание автотранспорта)	_____	2103974.45
233	29:22:060409:785	Земельный участок	163015, Архангельская область, г Архангельск, ул Ленина	1182 +/-12	Земли населенных пунктов	Для размещения индивидуального жилого дома	_____	1680758.85
234	29:22:060409:786	Земельный участок	163009, Архангельская область, г Архангельск, ул Некрасова, д 18	1443 +/-13	Земли населенных пунктов	Для эксплуатации индивидуального жилого дома	_____	2456435.93
235	29:22:060409:787	Здание	163015, Архангельская область, г Архангельск, ул Ленина, д 7, корп 11	площадь: 354.2 кв.м	_____	_____	Жилое	5206903.38

\_\_\_\_\_

полное наименование должности

М.П.

\_\_\_\_\_

подпись

\_\_\_\_\_

инициалы, фамилия

КАДАСТРОВЫЙ ПЛАН ТЕРРИТОРИИ

Лист № 48	раздела 1	Всего листов раздела 1: 100	Всего разделов: 11	Всего листов: 1339
-----------	-----------	-----------------------------	--------------------	--------------------

« 15 » апреля 2024 г. № КУВИ-001/2024-106521506

Номер кадастрового квартала: 29:22:060409

Номер п/п	Кадастровый номер объекта недвижимости	Вид объекта недвижимости	Адрес	Площадь или основная характеристика	Категория земель	Виды разрешенного использования	Назначение (проектируемое назначение)	Кадастровая стоимость (руб)
1	2	3	4	5	6	7	8	9
236	29:22:060409:789	Объект незавершенного строительства	Архангельская область, г Архангельск, ул Ленина, д 7, корп 3	площадь застройки: 115.8 кв.м	_____	_____	Объект незавершенного строительства	1088003.75
237	29:22:060409:790	Здание	163015, Архангельская область, г Архангельск, ул Ленина, д 9, к 4	площадь: 179.2 кв.м	_____	_____	Жилое	2634322.66
238	29:22:060409:792	Здание	163009, Архангельская область, г Архангельск, ул Кооперативная, д 14, к 2	площадь: 141 кв.м	_____	_____	Жилое	2105151.99
239	29:22:060409:793	Земельный участок	Архангельская область, г Архангельск, ул Ленина	226 +/-5	Земли населенных пунктов	Для размещения индивидуального жилого дома (без права капитального строительства и создания объектов недвижимости)	_____	321329.06
240	29:22:060409:794	Земельный участок	Архангельская область, г Архангельск, ул Ленина	1200 +/-12	Земли населенных пунктов	Для размещения индивидуального жилого дома	_____	1641752.16

\_\_\_\_\_

полное наименование должности

М.П.

\_\_\_\_\_

подпись

\_\_\_\_\_

инициалы, фамилия

КАДАСТРОВЫЙ ПЛАН ТЕРРИТОРИИ

Лист № 49	раздела 1	Всего листов раздела 1: 100	Всего разделов: 11	Всего листов: 1339
-----------	-----------	-----------------------------	--------------------	--------------------

« 15 » апреля 2024 г. № КУВИ-001/2024-106521506

Номер кадастрового квартала: 29:22:060409

Номер п/п	Кадастровый номер объекта недвижимости	Вид объекта недвижимости	Адрес	Площадь или основная характеристика	Категория земель	Виды разрешенного использования	Назначение (проектируемое назначение)	Кадастровая стоимость (руб)
1	2	3	4	5	6	7	8	9
241	29:22:060409:795	Земельный участок	Архангельская область, г Архангельск, ул Ленина	160 +/-4	Земли населенных пунктов	Для размещения индивидуального жилого дома (без права капитального строительства и создания объектов недвижимости)	_____	232030.4
242	29:22:060409:796	Здание	163015, Архангельская область, г Архангельск, ул Ленина, д 21, к 3	площадь: 185.8 кв.м	_____	_____	Жилое	2987409.36
243	29:22:060409:797	Здание	163015, Архангельская область, г Архангельск, ул Ленина, д 9, к 5	площадь: 272.7 кв.м	_____	_____	Жилое	4532950.34
244	29:22:060409:798	Здание	163015, Архангельская область, г Архангельск, ул Ленина, д 9, строен 2	площадь: 23.5 кв.м	_____	_____	Нежилое	225729.26
245	29:22:060409:799	Здание	163015, Архангельская область, г Архангельск, ул Ленина, д 9, строен 4, территориальный округ Майская горка	площадь: 36.9 кв.м	_____	_____	Нежилое	354442.97

\_\_\_\_\_

полное наименование должности

М.П.

\_\_\_\_\_

подпись

\_\_\_\_\_

инициалы, фамилия

КАДАСТРОВЫЙ ПЛАН ТЕРРИТОРИИ

Лист № 50	раздела 1	Всего листов раздела 1: 100	Всего разделов: 11	Всего листов: 1339
« 15 » апреля 2024 г. № КУВИ-001/2024-106521506				
Номер кадастрового квартала: 29:22:060409				

Номер п/п	Кадастровый номер объекта недвижимости	Вид объекта недвижимости	Адрес	Площадь или основная характеристика	Категория земель	Виды разрешенного использования	Назначение (проектируемое назначение)	Кадастровая стоимость (руб)
1	2	3	4	5	6	7	8	9
246	29:22:060409:800	Здание	163015, Архангельская область, г Архангельск, ул Ленина, д 9, строен 1, территориальный округ Майская горка	площадь: 45.8 кв.м	_____	_____	Нежилое	439931.93
247	29:22:060409:801	Здание	163015, Архангельская область, г Архангельск, ул Ленина, д 9, строен 3	площадь: 80.9 кв.м	_____	_____	Нежилое	777085
248	29:22:060409:802	Земельный участок	163015, Архангельская область, г Архангельск, ул Ленина	20000 +/-49	Земли населенных пунктов	Спорт: Размещение зданий и сооружений для занятия спортом. Содержание данного вида разрешенного использования включает в себя содержание видов разрешенного использования с кодами 5.1.1 - 5.1.7	_____	6302183.94
249	29:22:060409:803	Земельный участок	Местоположение установлено относительно ориентира, расположенного в границах участка. Почтовый адрес ориентира: Архангельская область, г Архангельск, ул Ленина	1453 +/-13	Земли населенных пунктов	Для эксплуатации автодорожного въезда (для размещения линейного объекта)	_____	368582.51
250	29:22:060409:804	Земельный участок	163015, Архангельская область, г Архангельск, ул Ленина	2300 +/-17	Земли населенных пунктов	среднеэтажная жилая застройка	_____	2125437.51

\_\_\_\_\_ полное наименование должности

М.П.

\_\_\_\_\_ подпись

\_\_\_\_\_ инициалы, фамилия

КАДАСТРОВЫЙ ПЛАН ТЕРРИТОРИИ

Лист № 51	раздела 1	Всего листов раздела 1: 100	Всего разделов: 11	Всего листов: 1339
-----------	-----------	-----------------------------	--------------------	--------------------

« 15 » апреля 2024 г. № КУВИ-001/2024-106521506

Номер кадастрового квартала: 29:22:060409

Номер п/п	Кадастровый номер объекта недвижимости	Вид объекта недвижимости	Адрес	Площадь или основная характеристика	Категория земель	Виды разрешенного использования	Назначение (проектируемое назначение)	Кадастровая стоимость (руб)
1	2	3	4	5	6	7	8	9
251	29:22:060409:805	Земельный участок	163015, Архангельская область, г Архангельск, ул Ленина	1000 +/-11	Земли населенных пунктов	среднеэтажная жилая застройка	_____	924103.27
252	29:22:060409:806	Объект незавершенного строительства	163015, Архангельская область, г Архангельск, ул Ленина, д 13, к 2	площадь: 278 кв.м, площадь застройки: 278 кв.м	_____	_____	нежилое	172512.9
253	29:22:060409:807	Здание	163015, Архангельская область, г Архангельск, ул Ленина, д 19, к 1	площадь: 132 кв.м	_____	_____	Жилое	1658690.16
254	29:22:060409:808	Здание	Архангельская область, г Архангельск, ул Кооперативная, д 10	площадь: 342.7 кв.м	_____	_____	Жилое	5510146.33
255	29:22:060409:809	Здание	163015, Архангельская область, г Архангельск, ул Ленина, д 19, к 6	площадь: 112.8 кв.м	_____	_____	Жилое	1417426.14

\_\_\_\_\_ полное наименование должности

М.П.

\_\_\_\_\_ подпись

\_\_\_\_\_ инициалы, фамилия

## КАДАСТРОВЫЙ ПЛАН ТЕРРИТОРИИ

Лист № 52	раздела 1	Всего листов раздела 1: 100	Всего разделов: 11	Всего листов: 1339
« 15 » апреля 2024 г. № КУВИ-001/2024-106521506				
Номер кадастрового квартала: 29:22:060409				

Номер п/п	Кадастровый номер объекта недвижимости	Вид объекта недвижимости	Адрес	Площадь или основная характеристика	Категория земель	Виды разрешенного использования	Назначение (проектируемое назначение)	Кадастровая стоимость (руб)
1	2	3	4	5	6	7	8	9
256	29:22:060409:810	Сооружение	163015, Архангельская область, г Архангельск, ул Ленина	протяженность: 112 м	_____	_____	10.3. Сооружения канализации	275411.67
257	29:22:060409:811	Сооружение	163015, Архангельская область, г Архангельск, ул Ленина	протяженность: 108 м	_____	_____	10) Сооружения коммунального хозяйства	287304
258	29:22:060409:812	Здание	163009, Архангельская область, г Архангельск, ул Кооперативная, д 14, к 1	площадь: 31.3 кв.м	_____	_____	Жилое	452534.83
259	29:22:060409:813	Сооружение	Архангельская область, г Архангельск, ул Ленина	протяженность: 488 м	_____	_____	Иное сооружение (Водоснабжение 2-х жилых домов №№ 15, корп.7 и 19, корп.5 по ул.Ленина)	1298188.46
260	29:22:060409:924	Земельный участок	163009, Архангельская область, г Архангельск, ул Некрасова	1460 +/-13	Земли населенных пунктов	Для эксплуатации ул. Некрасова (для размещения линейного объекта)	_____	370358.2

\_\_\_\_\_

полное наименование должности

М.П.

\_\_\_\_\_

подпись

\_\_\_\_\_

инициалы, фамилия

КАДАСТРОВЫЙ ПЛАН ТЕРРИТОРИИ

Лист № 53	раздела 1	Всего листов раздела 1: 100	Всего разделов: 11	Всего листов: 1339
-----------	-----------	-----------------------------	--------------------	--------------------

« 15 » апреля 2024 г. № КУВИ-001/2024-106521506

Номер кадастрового квартала: 29:22:060409

Номер п/п	Кадастровый номер объекта недвижимости	Вид объекта недвижимости	Адрес	Площадь или основная характеристика	Категория земель	Виды разрешенного использования	Назначение (проектируемое назначение)	Кадастровая стоимость (руб)
1	2	3	4	5	6	7	8	9
261	29:22:060409:927	Земельный участок	Архангельская область, г Архангельск, ул Ленина	196 +/-5	Земли населенных пунктов	Для спорта	_____	119980.09
262	29:22:060409:928	Земельный участок	163015, Архангельская область, г Архангельск, ул Ленина	810 +/-10	Земли населенных пунктов	для размещения индивидуальных гаражей и подсобных сооружений (для индивидуального жилищного строительства)	_____	395469.46
263	29:22:060409:929	Земельный участок	163015, Архангельская область, г Архангельск, ул Ленина	3908 +/-22	Земли населенных пунктов	Объекты придорожного сервиса	_____	4012019.05
264	29:22:060409:931	Земельный участок	Архангельская область, г Архангельск, ул Ленина	211 +/-5	Земли населенных пунктов	для спорта (устройство площадок для занятия спортом и физкультурой)	_____	129162.24
265	29:22:060409:932	Здание	163015, Архангельская область, г Архангельск, ул Ленина, д 9, к 11	площадь: 56.7 кв.м	_____	_____	Жилое	844991.19

\_\_\_\_\_

полное наименование должности

М.П.

\_\_\_\_\_

подпись

\_\_\_\_\_

инициалы, фамилия

КАДАСТРОВЫЙ ПЛАН ТЕРРИТОРИИ

Лист № 54	раздела 1	Всего листов раздела 1: 100	Всего разделов: 11	Всего листов: 1339
-----------	-----------	-----------------------------	--------------------	--------------------

« 15 » апреля 2024 г. № КУВИ-001/2024-106521506

Номер кадастрового квартала: 29:22:060409

Номер п/п	Кадастровый номер объекта недвижимости	Вид объекта недвижимости	Адрес	Площадь или основная характеристика	Категория земель	Виды разрешенного использования	Назначение (проектируемое назначение)	Кадастровая стоимость (руб)
1	2	3	4	5	6	7	8	9
266	29:22:060409:933	Сооружение	Архангельская область, г Архангельск, ул Ленина	протяженность: 377 м	_____	_____	Иное сооружение (Водоснабжение жилых домов № № 9, корп.8; 17, корп.6; 19, корп.7; 21, корп.4 по ул.Ленина)	1074539.77
267	29:22:060409:934	Сооружение	Архангельская область, г Архангельск, ул Ленина	протяженность: 222 м	_____	_____	10) сооружения коммунального хозяйства	674936.39
268	29:22:060409:935	Сооружение	Архангельская область, г Архангельск, ул Ленина	протяженность: 274 м	_____	_____	10) сооружения коммунального хозяйства	732730.3
269	29:22:060409:936	Здание	163015, Архангельская область, г Архангельск, ул Ленина, д 11, к 7	площадь: 180.5 кв.м	_____	_____	Жилое	2372816.2
270	29:22:060409:937	Здание	163015, Архангельская область, г Архангельск, ул Ленина, д 11, корпус 4	площадь: 292.7 кв.м	_____	_____	Жилое	3847774.53

\_\_\_\_\_

полное наименование должности

М.П.

\_\_\_\_\_

подпись

\_\_\_\_\_

инициалы, фамилия



КАДАСТРОВЫЙ ПЛАН ТЕРРИТОРИИ

Лист № 55	раздела 1	Всего листов раздела 1: 100	Всего разделов: 11	Всего листов: 1339
-----------	-----------	-----------------------------	--------------------	--------------------

« 15 » апреля 2024 г. № КУВИ-001/2024-106521506

Номер кадастрового квартала: 29:22:060409

Номер п/п	Кадастровый номер объекта недвижимости	Вид объекта недвижимости	Адрес	Площадь или основная характеристика	Категория земель	Виды разрешенного использования	Назначение (проектируемое назначение)	Кадастровая стоимость (руб)
1	2	3	4	5	6	7	8	9
271	29:22:060409:938	Земельный участок	163015, Архангельская область, г Архангельск, ул Ленина	880 +/-10	Земли населенных пунктов	Для индивидуального жилищного строительства	_____	1296548
272	29:22:060409:939	Земельный участок	163015, Архангельская область, г Архангельск, ул Ленина, уч 21/6	881 +/-10	Земли населенных пунктов	Для индивидуального жилищного строительства	_____	1294136.14
273	29:22:060409:940	Сооружение	Архангельская область, г Архангельск	протяженность: 29 м	_____	_____	10) Сооружения коммунального хозяйства	60615.06
274	29:22:060409:941	Земельный участок	163015, Архангельская область, г Архангельск, ул Ленина	29918 +/-61	Земли населенных пунктов	Многоэтажная жилая застройка (высотная застройка)	_____	32060653.25
275	29:22:060409:942	Земельный участок	163015, Архангельская область, г Архангельск, ул Ленина	9573 +/-34	Земли населенных пунктов	для муниципальных нужд: инженерной подготовки территории, предназначенной для жилищного строительства	_____	2428382.91

\_\_\_\_\_

полное наименование должности

М.П.

\_\_\_\_\_

подпись

\_\_\_\_\_

инициалы, фамилия

КАДАСТРОВЫЙ ПЛАН ТЕРРИТОРИИ

Лист № 56	раздела 1	Всего листов раздела 1: 100	Всего разделов: 11	Всего листов: 1339
-----------	-----------	-----------------------------	--------------------	--------------------

« 15 » апреля 2024 г. № КУВИ-001/2024-106521506

Номер кадастрового квартала: 29:22:060409

Номер п/п	Кадастровый номер объекта недвижимости	Вид объекта недвижимости	Адрес	Площадь или основная характеристика	Категория земель	Виды разрешенного использования	Назначение (проектируемое назначение)	Кадастровая стоимость (руб)
1	2	3	4	5	6	7	8	9
276	29:22:060409:943	Сооружение	163015, Архангельская область, г Архангельск, ул Ленина, д 7, корп 1	протяженность: 591 м	_____	_____	1.1. Сооружения электроэнергетики	118352.79
277	29:22:060409:944	Здание	163015, Архангельская область, г Архангельск, ул Ленина, д 19, к 3	площадь: 131 кв.м	_____	_____	Жилое	1772749.27
278	29:22:060409:945 (Граница участка многоконтурная. Количество контуров - 2)	Земельный участок	163009, Архангельская область, г Архангельск, ул Кооперативная	42 +/-7	Земли населенных пунктов	Хранение автотранспорта	_____	22841.28
279	29:22:060409:946	Земельный участок	163009, Архангельская область, г Архангельск, ул Кооперативная	1000 +/-11	Земли населенных пунктов	для индивидуального жилищного строительства	_____	1763590
280	29:22:060409:947	Земельный участок	163009, Архангельская область, г Архангельск, ул Кооперативная	749 +/-10	Земли населенных пунктов	для индивидуального жилищного строительства	_____	1323370.65

\_\_\_\_\_

полное наименование должности

М.П.

\_\_\_\_\_

подпись

\_\_\_\_\_

инициалы, фамилия

КАДАСТРОВЫЙ ПЛАН ТЕРРИТОРИИ

Лист № 57	раздела 1	Всего листов раздела 1: 100	Всего разделов: 11	Всего листов: 1339
-----------	-----------	-----------------------------	--------------------	--------------------

« 15 » апреля 2024 г. № КУВИ-001/2024-106521506

Номер кадастрового квартала: 29:22:060409

Номер п/п	Кадастровый номер объекта недвижимости	Вид объекта недвижимости	Адрес	Площадь или основная характеристика	Категория земель	Виды разрешенного использования	Назначение (проектируемое назначение)	Кадастровая стоимость (руб)
1	2	3	4	5	6	7	8	9
281	29:22:060409:948	Здание	163015, Архангельская область, г Архангельск, ул Ленина, д 15, корп 5	площадь: 254.4 кв.м	_____	_____	Жилое	3491832.77
282	29:22:060409:949	Здание	Архангельская область, г Архангельск, ул Ленина, д 7, к 7	площадь: 129.7 кв.м	_____	_____	Жилое	2216666.26
283	29:22:060409:951	Земельный участок	Архангельская область, г Архангельск, ул Ленина	37315 +/-68	Земли населенных пунктов	Образование и просвещение	_____	10499284.81
284	29:22:060409:953	Земельный участок	Архангельская область, г Архангельск, ул Ленина	4954 +/-111	Земли населенных пунктов	для муниципальных нужд: инженерной подготовки территории, предназначенной для жилищного строительства	_____	8048815.56
285	29:22:060409:954	Земельный участок	Архангельская область, г Архангельск, ул Ленина	10000 +/-35	Земли населенных пунктов	для муниципальных нужд: инженерной подготовки территории, предназначенной для жилищного строительства	_____	13827322.96

\_\_\_\_\_ полное наименование должности

М.П.

\_\_\_\_\_ подпись

\_\_\_\_\_ инициалы, фамилия

**КАДАСТРОВЫЙ ПЛАН ТЕРРИТОРИИ**

Лист № 58	раздела 1	Всего листов раздела 1: 100	Всего разделов: 11	Всего листов: 1339
« 15 » апреля 2024 г. № КУВИ-001/2024-106521506				
Номер кадастрового квартала: 29:22:060409				

Номер п/п	Кадастровый номер объекта недвижимости	Вид объекта недвижимости	Адрес	Площадь или основная характеристика	Категория земель	Виды разрешенного использования	Назначение (проектируемое назначение)	Кадастровая стоимость (руб)
1	2	3	4	5	6	7	8	9
286	29:22:060409:955	Земельный участок	Архангельская область, г Архангельск, ул Ленина	86 +/-3	Земли населенных пунктов	для благоустройства территории: размещение декоративных, технических, планировочных, конструктивных устройств, элементов озеленения, различных видов оборудования и оформления, малых архитектурных форм	_____	21815.62
287	29:22:060409:956	Земельный участок	Архангельская область, г Архангельск, ул Ленина	8442 +/-32	Земли населенных пунктов	для муниципальных нужд: инженерной подготовки территории, предназначенной для жилищного строительства	_____	6475062.22
288	29:22:060409:957	Земельный участок	Архангельская область, г Архангельск, ул Ленина	39048 +/-35	Земли населенных пунктов	Многоэтажная жилая застройка (высотная застройка)	_____	21289786.79
289	29:22:060409:958	Земельный участок	Архангельская область, г Архангельск, ул Ленина	1080 +/-12	Земли населенных пунктов	для муниципальных нужд: инженерной подготовки территории, предназначенной для жилищного строительства	_____	1423500.8
290	29:22:060409:959	Земельный участок	Архангельская область, г Архангельск, ул Ленина	3243 +/-20	Земли населенных пунктов	Благоустройство территории; улично-дорожная сеть	_____	822651.81

\_\_\_\_\_

полное наименование должности

М.П.

\_\_\_\_\_

подпись

\_\_\_\_\_

инициалы, фамилия

КАДАСТРОВЫЙ ПЛАН ТЕРРИТОРИИ

Лист № 59	раздела 1	Всего листов раздела 1: 100	Всего разделов: 11	Всего листов: 1339
« 15 » апреля 2024 г. № КУВИ-001/2024-106521506				
Номер кадастрового квартала: 29:22:060409				

Номер п/п	Кадастровый номер объекта недвижимости	Вид объекта недвижимости	Адрес	Площадь или основная характеристика	Категория земель	Виды разрешенного использования	Назначение (проектируемое назначение)	Кадастровая стоимость (руб)
1	2	3	4	5	6	7	8	9
291	29:22:060409:960	Земельный участок	Архангельская область, г Архангельск, ул Некрасова, з/у 16	1360 +/-13	Земли населенных пунктов	Для индивидуального жилищного строительства	_____	2334010.92
292	29:22:060409:961	Сооружение	Архангельская область, г Архангельск, ул Ленина	высота: 30 м, площадь: 15.7 кв.м	_____	_____	сооружение связи	1382507.18
293	29:22:060409:962	Здание	Архангельская область, г Архангельск	площадь: 248.7 кв.м	_____	_____	Жилое	4308687.33
294	29:22:060409:963	Здание	163015, Архангельская область, г Архангельск, ул Ленина, д 15, корп 4	площадь: 172.3 кв.м	_____	_____	Жилое	2364948.06
295	29:22:060409:964	Земельный участок	163015, Архангельская область, г Архангельск, ул Ленина, д 7, корп 6	1093 +/-12	Земли населенных пунктов	Для индивидуального жилищного строительства	_____	1590193.02

\_\_\_\_\_

полное наименование должности

М.П.

\_\_\_\_\_

подпись

\_\_\_\_\_

инициалы, фамилия

## КАДАСТРОВЫЙ ПЛАН ТЕРРИТОРИИ

Лист № 60	раздела 1	Всего листов раздела 1: 100	Всего разделов: 11	Всего листов: 1339
« 15 » апреля 2024 г. № КУВИ-001/2024-106521506				
Номер кадастрового квартала: 29:22:060409				

Номер п/п	Кадастровый номер объекта недвижимости	Вид объекта недвижимости	Адрес	Площадь или основная характеристика	Категория земель	Виды разрешенного использования	Назначение (проектируемое назначение)	Кадастровая стоимость (руб)
1	2	3	4	5	6	7	8	9
296	29:22:060409:965	Здание	163015, Архангельская область, г Архангельск, ул Ленина, д 7, корп 4	площадь: 341.9 кв.м	_____	_____	Жилое	5923362.27
297	29:22:060409:966	Земельный участок	163009, Архангельская область, г Архангельск, ул Некрасова, д 7	1471 +/-13	Земли населенных пунктов	Для индивидуального жилищного строительства	_____	2434655.63
298	29:22:060409:967	Земельный участок	Архангельская область, г Архангельск, ул Ленина, з/у 7/8	734 +/-10	Земли населенных пунктов	Для индивидуального жилищного строительства	_____	1097322.66
299	29:22:060409:968	Земельный участок	Архангельская область, г Архангельск, ул Ленина, з/у 9/9	796 +/-10	Земли населенных пунктов	Для индивидуального жилищного строительства	_____	1184623.12
300	29:22:060409:969	Земельный участок	Архангельская область, г Архангельск, ул Ленина, з/у 7/10	967 +/-11	Земли населенных пунктов	Для индивидуального жилищного строительства	_____	1459454.42

\_\_\_\_\_

полное наименование должности

М.П.

\_\_\_\_\_

подпись

\_\_\_\_\_

инициалы, фамилия

**КАДАСТРОВЫЙ ПЛАН ТЕРРИТОРИИ**

<b>Лист № 61</b>	<b>раздела 1</b>	<b>Всего листов раздела 1: 100</b>	<b>Всего разделов: 11</b>	<b>Всего листов: 1339</b>
« 15 » апреля 2024 г. № КУВИ-001/2024-106521506				
Номер кадастрового квартала: 29:22:060409				

Номер п/п	Кадастровый номер объекта недвижимости	Вид объекта недвижимости	Адрес	Площадь или основная характеристика	Категория земель	Виды разрешенного использования	Назначение (проектируемое назначение)	Кадастровая стоимость (руб)
1	2	3	4	5	6	7	8	9
301	29:22:060409:970	Земельный участок	Архангельская область, г Архангельск, ул Ленина, з/у 11/9	787 +/-10	Земли населенных пунктов	Для индивидуального жилищного строительства	_____	1160588.9
302	29:22:060409:971	Земельный участок	Архангельская область, г Архангельск, ул Ленина, з/у 11/10	802 +/-10	Земли населенных пунктов	Для индивидуального жилищного строительства	_____	1187609.62
303	29:22:060409:972	Земельный участок	Архангельская область, г Архангельск, ул Ленина, з/у 7/14	1200 +/-12	Земли населенных пунктов	для индивидуального жилищного строительства	_____	1758024.12
304	29:22:060409:973	Земельный участок	Архангельская область, г Архангельск, ул Ленина	805 +/-10	Земли населенных пунктов	Для индивидуального жилищного строительства	_____	1203128.85
305	29:22:060409:974	Земельный участок	Архангельская область, г Архангельск, ул Ленина, з/у 11/11	759 +/-10	Земли населенных пунктов	Для индивидуального жилищного строительства	_____	1128466.02

\_\_\_\_\_

полное наименование должности

М.П.

\_\_\_\_\_

подпись

\_\_\_\_\_

инициалы, фамилия

**КАДАСТРОВЫЙ ПЛАН ТЕРРИТОРИИ**

<b>Лист № 62</b>	<b>раздела 1</b>	<b>Всего листов раздела 1: 100</b>	<b>Всего разделов: 11</b>	<b>Всего листов: 1339</b>
« 15 » апреля 2024 г. № КУВИ-001/2024-106521506				
Номер кадастрового квартала: 29:22:060409				

Номер п/п	Кадастровый номер объекта недвижимости	Вид объекта недвижимости	Адрес	Площадь или основная характеристика	Категория земель	Виды разрешенного использования	Назначение (проектируемое назначение)	Кадастровая стоимость (руб)
1	2	3	4	5	6	7	8	9
306	29:22:060409:975	Земельный участок	Архангельская область, г Архангельск, ул Ленина, з/у 7/13	1022 +/-11	Земли населенных пунктов	Для индивидуального жилищного строительства	_____	1567206.34
307	29:22:060409:976	Сооружение	163015, Архангельская область, г Архангельск, ул Ленина, Российская Федерация, Архангельская область, городской округ город Архангельск, город Архангельск, улица Ленина	протяженность: 265 м	_____	_____	7.7. сооружения трубопроводного транспорта	1620186.21
308	29:22:060409:977	Земельный участок	163015, Архангельская область, г Архангельск, ул Ленина, д 7, к 2	1015 +/-11	Земли населенных пунктов	Для эксплуатации трехэтажного жилого дома	_____	1513598.45
309	29:22:060409:978	Здание	Архангельская область, го город Архангельск, г Архангельск, ул Ленина, д 19	площадь: 175.8 кв.м	_____	_____	Жилой дом	2409633.99
310	29:22:060409:979	Здание	163015, Архангельская область, г Архангельск, ул Ленина, д 19, корп 4	площадь: 62.9 кв.м	_____	_____	Жилое	1007343.2

\_\_\_\_\_

полное наименование должности

М.П.

\_\_\_\_\_

подпись

\_\_\_\_\_

инициалы, фамилия



КАДАСТРОВЫЙ ПЛАН ТЕРРИТОРИИ

Лист № 63	раздела 1	Всего листов раздела 1: 100	Всего разделов: 11	Всего листов: 1339
« 15 » апреля 2024 г. № КУВИ-001/2024-106521506				
Номер кадастрового квартала: 29:22:060409				

Номер п/п	Кадастровый номер объекта недвижимости	Вид объекта недвижимости	Адрес	Площадь или основная характеристика	Категория земель	Виды разрешенного использования	Назначение (проектируемое назначение)	Кадастровая стоимость (руб)
1	2	3	4	5	6	7	8	9
311	29:22:060409:980	Здание	163015, Архангельская область, г Архангельск, ул Ленина, д 15, корп 6	площадь: 211.8 кв.м	_____	_____	Жилое	2989006.07
312	29:22:060409:981	Земельный участок	Архангельская область, г Архангельск, ул Ленина, з/у 7/7	1055 +/-11	Земли населенных пунктов	Для индивидуального жилищного строительства	_____	1550642.69
313	29:22:060409:982	Земельный участок	Архангельская область, г Архангельск, ул Кооперативная	25 +/-2	Земли населенных пунктов	для эксплуатации гаража, не являющегося объектом капитального строительства	_____	13596
314	29:22:060409:983	Земельный участок	Архангельская область, г Архангельск, ул Ленина, д 7, корп 1	2000 +/-16	Земли населенных пунктов	Для размещения индивидуального жилого дома	_____	2626483.2
315	29:22:060409:984	Здание	Архангельская область, г Архангельск, ул Ленина, з/у 21/6	площадь: 80 кв.м	_____	_____	Жилое	1298994.06

\_\_\_\_\_

полное наименование должности

М.П.

\_\_\_\_\_

подпись

\_\_\_\_\_

инициалы, фамилия

**КАДАСТРОВЫЙ ПЛАН ТЕРРИТОРИИ**

Лист № 64	раздела 1	Всего листов раздела 1: 100	Всего разделов: 11	Всего листов: 1339
« 15 » апреля 2024 г. № КУВИ-001/2024-106521506				
Номер кадастрового квартала: 29:22:060409				

Номер п/п	Кадастровый номер объекта недвижимости	Вид объекта недвижимости	Адрес	Площадь или основная характеристика	Категория земель	Виды разрешенного использования	Назначение (проектируемое назначение)	Кадастровая стоимость (руб)
1	2	3	4	5	6	7	8	9
316	29:22:060409:985	Земельный участок	Архангельская область, г Архангельск, ул Кооперативная	816 +/-10	Земли населенных пунктов	Для индивидуального жилищного строительства	_____	1416535.2
317	29:22:060409:986	Земельный участок	Архангельская область, г Архангельск, ул Кооперативная	25 +/-2	Земли населенных пунктов	для эксплуатации гаража, не являющегося объектом капитального строительства	_____	13596
318	29:22:060409:987	Земельный участок	163015, Архангельская область, г Архангельск, ул Ленина, д 7, к 4	1101 +/-12	Земли населенных пунктов	Завершение строительства коттеджа	_____	1605705.67
319	29:22:060409:988	Здание	163015, Архангельская область, г Архангельск, ул Ленина, д 21, корп 7	площадь: 104.3 кв.м	_____	_____	Жилое	1471923.2
320	29:22:060409:989	Земельный участок	Архангельская область, г Архангельск, ул Кооперативная, д 12	832 +/-10	Земли населенных пунктов	для эксплуатации двухэтажного жилого дома с мансардным и подземным этажами	_____	1471566.72

\_\_\_\_\_

полное наименование должности

М.П.

\_\_\_\_\_

подпись

\_\_\_\_\_

инициалы, фамилия

КАДАСТРОВЫЙ ПЛАН ТЕРРИТОРИИ

Лист № 65	раздела 1	Всего листов раздела 1: 100	Всего разделов: 11	Всего листов: 1339
« 15 » апреля 2024 г. № КУВИ-001/2024-106521506				
Номер кадастрового квартала: 29:22:060409				

Номер п/п	Кадастровый номер объекта недвижимости	Вид объекта недвижимости	Адрес	Площадь или основная характеристика	Категория земель	Виды разрешенного использования	Назначение (проектируемое назначение)	Кадастровая стоимость (руб)
1	2	3	4	5	6	7	8	9
321	29:22:060409:990	Земельный участок	163009, Архангельская область, г Архангельск, ул Кооперативная, д 16	19 +/-2	Земли населенных пунктов	для эксплуатации гаража	_____	10332.96
322	29:22:060409:991	Сооружение	Архангельская область, городской округ «Город Архангельск», город Архангельск, улица Ленина	протяженность: 91 м	_____	_____	10.1. Сооружения водозаборные	345828.89
323	29:22:060409:992	Здание	163015, Архангельская область, г Архангельск, ул Ленина, д 17, к 8	площадь: 153.8 кв.м	_____	_____	Жилой дом	2170486.94
324	29:22:060409:993	Здание	163009, Архангельская область, г Архангельск, ул Кооперативная, д 12, корп 1	площадь: 127.6 кв.м	_____	_____	Жилой дом	2837641.77
325	29:22:060409:994	Земельный участок	Архангельская область, г Архангельск, ул Ленина	52 +/-3	Земли населенных пунктов	Для эксплуатации гаража	_____	26690.93

\_\_\_\_\_

полное наименование должности

М.П.

\_\_\_\_\_

подпись

\_\_\_\_\_

инициалы, фамилия

КАДАСТРОВЫЙ ПЛАН ТЕРРИТОРИИ

Лист № 66	раздела 1	Всего листов раздела 1: 100	Всего разделов: 11	Всего листов: 1339
-----------	-----------	-----------------------------	--------------------	--------------------

« 15 » апреля 2024 г. № КУВИ-001/2024-106521506

Номер кадастрового квартала: 29:22:060409

Номер п/п	Кадастровый номер объекта недвижимости	Вид объекта недвижимости	Адрес	Площадь или основная характеристика	Категория земель	Виды разрешенного использования	Назначение (проектируемое назначение)	Кадастровая стоимость (руб)
1	2	3	4	5	6	7	8	9
326	29:22:060409:995	Земельный участок	Архангельская область, г Архангельск, ул Кооперативная	22 +/-2	Земли населенных пунктов	Для эксплуатации гаража	_____	11964.48
327	29:22:060409:996	Земельный участок	Архангельская область, г Архангельск, ул Кооперативная	25 +/-2	Земли населенных пунктов	Для эксплуатации гаража	_____	13596
328	29:22:060409:997	Земельный участок	Архангельская область, г Архангельск, ул Кооперативная	26 +/-2	Земли населенных пунктов	Для эксплуатации гаража	_____	14139.84
329	29:22:060409:998	Земельный участок	Архангельская область, г Архангельск, ул Кооперативная	27 +/-2	Земли населенных пунктов	Для эксплуатации гаража	_____	14188.72
330	29:22:060409:999	Земельный участок	Архангельская область, г Архангельск, ул Кооперативная	24 +/-2	Земли населенных пунктов	Для эксплуатации гаража	_____	12612.2

\_\_\_\_\_ полное наименование должности

М.П.

\_\_\_\_\_ подпись

\_\_\_\_\_ инициалы, фамилия

КАДАСТРОВЫЙ ПЛАН ТЕРРИТОРИИ

Лист № 67	раздела 1	Всего листов раздела 1: 100	Всего разделов: 11	Всего листов: 1339
« 15 » апреля 2024 г. № КУВИ-001/2024-106521506				
Номер кадастрового квартала: 29:22:060409				

Номер п/п	Кадастровый номер объекта недвижимости	Вид объекта недвижимости	Адрес	Площадь или основная характеристика	Категория земель	Виды разрешенного использования	Назначение (проектируемое назначение)	Кадастровая стоимость (руб)
1	2	3	4	5	6	7	8	9
331	29:22:060409:1000	Земельный участок	Архангельская область, г Архангельск, ул Кооперативная	30 +/-2	Земли населенных пунктов	Для эксплуатации гаража	_____	16315.2
332	29:22:060409:1001	Земельный участок	Архангельская область, г Архангельск, ул Кооперативная	27 +/-2	Земли населенных пунктов	Для эксплуатации гаража	_____	14683.68
333	29:22:060409:1002	Земельный участок	Архангельская область, г Архангельск, ул Кооперативная	25 +/-2	Земли населенных пунктов	Для эксплуатации гаража	_____	13596
334	29:22:060409:1003	Земельный участок	Архангельская область, г Архангельск, ул Кооперативная	23 +/-2	Земли населенных пунктов	Для эксплуатации гаража	_____	12508.32
335	29:22:060409:1004	Земельный участок	Архангельская область, г Архангельск, ул Кооперативная	24 +/-2	Земли населенных пунктов	Для эксплуатации гаража	_____	13052.16

\_\_\_\_\_

полное наименование должности

М.П.

\_\_\_\_\_

подпись

\_\_\_\_\_

инициалы, фамилия

КАДАСТРОВЫЙ ПЛАН ТЕРРИТОРИИ

Лист № 68	раздела 1	Всего листов раздела 1: 100	Всего разделов: 11	Всего листов: 1339
« 15 » апреля 2024 г. № КУВИ-001/2024-106521506				
Номер кадастрового квартала: 29:22:060409				

Номер п/п	Кадастровый номер объекта недвижимости	Вид объекта недвижимости	Адрес	Площадь или основная характеристика	Категория земель	Виды разрешенного использования	Назначение (проектируемое назначение)	Кадастровая стоимость (руб)
1	2	3	4	5	6	7	8	9
336	29:22:060409:1005	Земельный участок	Архангельская область, г Архангельск, ул Кооперативная	24 +/-2	Земли населенных пунктов	Для эксплуатации гаража	_____	13052.16
337	29:22:060409:1006	Земельный участок	Архангельская область, г Архангельск, ул Кооперативная	24 +/-2	Земли населенных пунктов	Для эксплуатации гаража	_____	13052.16
338	29:22:060409:1007	Земельный участок	Архангельская область, г Архангельск, ул Кооперативная	32 +/-2	Земли населенных пунктов	Для эксплуатации гаража	_____	17402.88
339	29:22:060409:1008	Земельный участок	Архангельская область, г Архангельск, ул Кооперативная	34 +/-2	Земли населенных пунктов	Для эксплуатации гаража	_____	18490.56
340	29:22:060409:1009	Земельный участок	Архангельская область, г Архангельск, ул Кооперативная	28 +/-2	Земли населенных пунктов	Для эксплуатации гаража	_____	15227.52

\_\_\_\_\_

полное наименование должности

М.П.

\_\_\_\_\_

подпись

\_\_\_\_\_

инициалы, фамилия

КАДАСТРОВЫЙ ПЛАН ТЕРРИТОРИИ

Лист № 69	раздела 1	Всего листов раздела 1: 100	Всего разделов: 11	Всего листов: 1339
-----------	-----------	-----------------------------	--------------------	--------------------

« 15 » апреля 2024 г. № КУВИ-001/2024-106521506

Номер кадастрового квартала: 29:22:060409

Номер п/п	Кадастровый номер объекта недвижимости	Вид объекта недвижимости	Адрес	Площадь или основная характеристика	Категория земель	Виды разрешенного использования	Назначение (проектируемое назначение)	Кадастровая стоимость (руб)
1	2	3	4	5	6	7	8	9
341	29:22:060409:1010	Здание	Архангельская область, г Архангельск, ул Ленина	площадь: 50.4 кв.м	_____	_____	Нежилое	435746.64
342	29:22:060409:1011	Земельный участок	Архангельская область, г Архангельск, ул Ленина	24 +/-2	Земли населенных пунктов	Для эксплуатации гаража	_____	12172.24
343	29:22:060409:1012	Здание	Архангельская область, г Архангельск, ул Ленина	площадь: 370.8 кв.м	_____	_____	Жилой дом	6302639.01
344	29:22:060409:1013	Земельный участок	163009, Архангельская область, г Архангельск, ул Некрасова, д 9	516 +/-8	Земли населенных пунктов	Для индивидуального жилищного строительства (для эксплуатации индивидуального жилого дома)	_____	918340.68
345	29:22:060409:1014	Земельный участок	Архангельская область, г Архангельск, ул Ленина	21 +/-2	Земли населенных пунктов	для эксплуатации гаража	_____	10779.03

\_\_\_\_\_

полное наименование должности

М.П.

\_\_\_\_\_

подпись

\_\_\_\_\_

инициалы, фамилия

КАДАСТРОВЫЙ ПЛАН ТЕРРИТОРИИ

Лист № 70	раздела 1	Всего листов раздела 1: 100	Всего разделов: 11	Всего листов: 1339
« 15 » апреля 2024 г. № КУВИ-001/2024-106521506				
Номер кадастрового квартала: 29:22:060409				

Номер п/п	Кадастровый номер объекта недвижимости	Вид объекта недвижимости	Адрес	Площадь или основная характеристика	Категория земель	Виды разрешенного использования	Назначение (проектируемое назначение)	Кадастровая стоимость (руб)
1	2	3	4	5	6	7	8	9
346	29:22:060409:1015	Земельный участок	Архангельская область, г Архангельск, ул Ленина	48 +/-2	Земли населенных пунктов	для эксплуатации гаража	_____	24637.79
347	29:22:060409:1016	Земельный участок	Архангельская область, г Архангельск, ул Ленина	62 +/-3	Земли населенных пунктов	для эксплуатации гаража	_____	31444.95
348	29:22:060409:1017	Земельный участок	Архангельская область, г Архангельск, ул Ленина	133 +/-4	Земли населенных пунктов	для эксплуатации гаража	_____	68267.2
349	29:22:060409:1018	Земельный участок	Архангельская область, г Архангельск, ул Ленина	22 +/-2	Земли населенных пунктов	для эксплуатации гаража	_____	11292.32
350	29:22:060409:1019	Земельный участок	Архангельская область, г Архангельск, ул Ленина	21 +/-2	Земли населенных пунктов	для эксплуатации гаража	_____	11035.67

\_\_\_\_\_

полное наименование должности

М.П.

\_\_\_\_\_

подпись

\_\_\_\_\_

инициалы, фамилия



КАДАСТРОВЫЙ ПЛАН ТЕРРИТОРИИ

Лист № 71	раздела 1	Всего листов раздела 1: 100	Всего разделов: 11	Всего листов: 1339
« 15 » апреля 2024 г. № КУВИ-001/2024-106521506				
Номер кадастрового квартала: 29:22:060409				

Номер п/п	Кадастровый номер объекта недвижимости	Вид объекта недвижимости	Адрес	Площадь или основная характеристика	Категория земель	Виды разрешенного использования	Назначение (проектируемое назначение)	Кадастровая стоимость (руб)
1	2	3	4	5	6	7	8	9
351	29:22:060409:1020	Земельный участок	Архангельская область, г Архангельск, ул Ленина	44 +/-2	Земли населенных пунктов	для эксплуатации гаража	_____	22584.64
352	29:22:060409:1021	Земельный участок	Архангельская область, г Архангельск, ул Ленина	32 +/-2	Земли населенных пунктов	для эксплуатации гаража	_____	16425.19
353	29:22:060409:1022	Земельный участок	Архангельская область, г Архангельск, ул Ленина	21 +/-2	Земли населенных пунктов	для эксплуатации гаража	_____	10779.03
354	29:22:060409:1023	Земельный участок	Архангельская область, г Архангельск, ул Ленина	95 +/-3	Земли населенных пунктов	для эксплуатации гаража	_____	48762.28
355	29:22:060409:1024	Земельный участок	Архангельская область, г Архангельск, ул Ленина	21 +/-2	Земли населенных пунктов	для эксплуатации гаража	_____	10650.71

\_\_\_\_\_

полное наименование должности

М.П.

\_\_\_\_\_

подпись

\_\_\_\_\_

инициалы, фамилия

КАДАСТРОВЫЙ ПЛАН ТЕРРИТОРИИ

Лист № 72	раздела 1	Всего листов раздела 1: 100	Всего разделов: 11	Всего листов: 1339
-----------	-----------	-----------------------------	--------------------	--------------------

« 15 » апреля 2024 г. № КУВИ-001/2024-106521506

Номер кадастрового квартала: 29:22:060409

Номер п/п	Кадастровый номер объекта недвижимости	Вид объекта недвижимости	Адрес	Площадь или основная характеристика	Категория земель	Виды разрешенного использования	Назначение (проектируемое назначение)	Кадастровая стоимость (руб)
1	2	3	4	5	6	7	8	9
356	29:22:060409:1025	Земельный участок	Архангельская область, г Архангельск, ул Ленина	22 +/-2	Земли населенных пунктов	для эксплуатации гаража	_____	11157.89
357	29:22:060409:1026	Земельный участок	Архангельская область, г Архангельск, ул Ленина	128 +/-4	Земли населенных пунктов	для эксплуатации гаража	_____	64918.61
358	29:22:060409:1027	Земельный участок	Архангельская область, г Архангельск, ул Ленина	25 +/-2	Земли населенных пунктов	для эксплуатации гаража	_____	12832.18
359	29:22:060409:1028	Земельный участок	Архангельская область, г Архангельск, ул Ленина	24 +/-2	Земли населенных пунктов	для эксплуатации гаража	_____	12318.89
360	29:22:060409:1029	Земельный участок	Архангельская область, г Архангельск, ул Ленина	84 +/-3	Земли населенных пунктов	для эксплуатации гаража	_____	43116.13

\_\_\_\_\_ полное наименование должности

М.П.

\_\_\_\_\_ подпись

\_\_\_\_\_ инициалы, фамилия

КАДАСТРОВЫЙ ПЛАН ТЕРРИТОРИИ

Лист № 73	раздела 1	Всего листов раздела 1: 100	Всего разделов: 11	Всего листов: 1339
« 15 » апреля 2024 г. № КУВИ-001/2024-106521506				
Номер кадастрового квартала: 29:22:060409				

Номер п/п	Кадастровый номер объекта недвижимости	Вид объекта недвижимости	Адрес	Площадь или основная характеристика	Категория земель	Виды разрешенного использования	Назначение (проектируемое назначение)	Кадастровая стоимость (руб)
1	2	3	4	5	6	7	8	9
361	29:22:060409:1030	Земельный участок	Архангельская область, г Архангельск, ул Ленина	42 +/-2	Земли населенных пунктов	для эксплуатации гаража	_____	21301.42
362	29:22:060409:1031	Земельный участок	Архангельская область, г Архангельск, ул Ленина	23 +/-2	Земли населенных пунктов	для эксплуатации гаража	_____	11805.61
363	29:22:060409:1032	Земельный участок	Архангельская область, г Архангельск, ул Ленина	60 +/-3	Земли населенных пунктов	Для эксплуатации гаража	_____	30797.23
364	29:22:060409:1033	Земельный участок	Архангельская область, г Архангельск, ул Ленина	43 +/-2	Земли населенных пунктов	для эксплуатации гаража	_____	21808.6
365	29:22:060409:1034	Земельный участок	Архангельская область, г Архангельск, ул Ленина	23 +/-2	Земли населенных пунктов	для эксплуатации гаража	_____	11805.61

\_\_\_\_\_

полное наименование должности

М.П.

\_\_\_\_\_

подпись

\_\_\_\_\_

инициалы, фамилия

КАДАСТРОВЫЙ ПЛАН ТЕРРИТОРИИ

Лист № 74	раздела 1	Всего листов раздела 1: 100	Всего разделов: 11	Всего листов: 1339
« 15 » апреля 2024 г. № КУВИ-001/2024-106521506				
Номер кадастрового квартала: 29:22:060409				

Номер п/п	Кадастровый номер объекта недвижимости	Вид объекта недвижимости	Адрес	Площадь или основная характеристика	Категория земель	Виды разрешенного использования	Назначение (проектируемое назначение)	Кадастровая стоимость (руб)
1	2	3	4	5	6	7	8	9
366	29:22:060409:1035	Земельный участок	Архангельская область, г Архангельск, ул Ленина	49 +/-2	Земли населенных пунктов	для эксплуатации гаража	_____	25151.07
367	29:22:060409:1036	Земельный участок	Архангельская область, г Архангельск, ул Ленина	22 +/-2	Земли населенных пунктов	для эксплуатации гаража	_____	11157.89
368	29:22:060409:1037	Земельный участок	Архангельская область, г Архангельск, ул Ленина	43 +/-2	Земли населенных пунктов	для эксплуатации гаража	_____	22071.35
369	29:22:060409:1038	Земельный участок	Архангельская область, г Архангельск, ул Ленина	43 +/-2	Земли населенных пунктов	для эксплуатации гаража	_____	21808.6
370	29:22:060409:1039	Земельный участок	Архангельская область, г Архангельск, ул Ленина	25 +/-2	Земли населенных пунктов	для эксплуатации гаража	_____	12832.18

\_\_\_\_\_

полное наименование должности

М.П.

\_\_\_\_\_

подпись

\_\_\_\_\_

инициалы, фамилия

## КАДАСТРОВЫЙ ПЛАН ТЕРРИТОРИИ

Лист № 75	раздела 1	Всего листов раздела 1: 100	Всего разделов: 11	Всего листов: 1339
« 15 » апреля 2024 г. № КУВИ-001/2024-106521506				
Номер кадастрового квартала: 29:22:060409				

Номер п/п	Кадастровый номер объекта недвижимости	Вид объекта недвижимости	Адрес	Площадь или основная характеристика	Категория земель	Виды разрешенного использования	Назначение (проектируемое назначение)	Кадастровая стоимость (руб)
1	2	3	4	5	6	7	8	9
371	29:22:060409:1040	Земельный участок	Архангельская область, г Архангельск, ул Ленина	23 +/-2	Земли населенных пунктов	для эксплуатации гаража	_____	11805.61
372	29:22:060409:1041	Земельный участок	Архангельская область, г Архангельск, ул Ленина	22 +/-2	Земли населенных пунктов	для эксплуатации гаража	_____	11157.89
373	29:22:060409:1042	Земельный участок	Архангельская область, г Архангельск, ул Ленина	22 +/-2	Земли населенных пунктов	для эксплуатации гаража	_____	11292.32
374	29:22:060409:1043	Земельный участок	Архангельская область, г Архангельск, ул Ленина	25 +/-2	Земли населенных пунктов	для эксплуатации гаража	_____	12832.18
375	29:22:060409:1044	Земельный участок	Архангельская область, г Архангельск, ул Ленина	22 +/-2	Земли населенных пунктов	для эксплуатации гаража	_____	11157.89

\_\_\_\_\_

полное наименование должности

М.П.

\_\_\_\_\_

подпись

\_\_\_\_\_

инициалы, фамилия

КАДАСТРОВЫЙ ПЛАН ТЕРРИТОРИИ

Лист № 76	раздела 1	Всего листов раздела 1: 100	Всего разделов: 11	Всего листов: 1339
« 15 » апреля 2024 г. № КУВИ-001/2024-106521506				
Номер кадастрового квартала: 29:22:060409				

Номер п/п	Кадастровый номер объекта недвижимости	Вид объекта недвижимости	Адрес	Площадь или основная характеристика	Категория земель	Виды разрешенного использования	Назначение (проектируемое назначение)	Кадастровая стоимость (руб)
1	2	3	4	5	6	7	8	9
376	29:22:060409:1045	Земельный участок	Архангельская область, г Архангельск, ул Ленина	42 +/-2	Земли населенных пунктов	для эксплуатации гаража	_____	21558.06
377	29:22:060409:1046	Земельный участок	Архангельская область, г Архангельск, ул Ленина	24 +/-2	Земли населенных пунктов	для эксплуатации гаража	_____	12318.89
378	29:22:060409:1047	Земельный участок	Архангельская область, г Архангельск, ул Ленина	21 +/-2	Земли населенных пунктов	для эксплуатации гаража	_____	10650.71
379	29:22:060409:1048	Земельный участок	Архангельская область, г Архангельск, ул Ленина	40 +/-2	Земли населенных пунктов	для эксплуатации гаража	_____	20287.07
380	29:22:060409:1049	Земельный участок	Архангельская область, г Архангельск, ул Ленина	22 +/-2	Земли населенных пунктов	для эксплуатации гаража	_____	11292.32

\_\_\_\_\_

полное наименование должности

М.П.

\_\_\_\_\_

подпись

\_\_\_\_\_

инициалы, фамилия

КАДАСТРОВЫЙ ПЛАН ТЕРРИТОРИИ

Лист № 77	раздела 1	Всего листов раздела 1: 100	Всего разделов: 11	Всего листов: 1339
-----------	-----------	-----------------------------	--------------------	--------------------

« 15 » апреля 2024 г. № КУВИ-001/2024-106521506

Номер кадастрового квартала: 29:22:060409

Номер п/п	Кадастровый номер объекта недвижимости	Вид объекта недвижимости	Адрес	Площадь или основная характеристика	Категория земель	Виды разрешенного использования	Назначение (проектируемое назначение)	Кадастровая стоимость (руб)
1	2	3	4	5	6	7	8	9
381	29:22:060409:1050	Сооружение	Архангельская область, г Архангельск, ул Ленина	протяженность: 3 м	_____	_____	7.7. сооружения трубопроводного транспорта	18341.73
382	29:22:060409:1051	Земельный участок	Архангельская область, г Архангельск, ул Ленина	27 +/-2	Земли населенных пунктов	для эксплуатации гаража	_____	13858.75
383	29:22:060409:1052	Земельный участок	Архангельская область, г Архангельск, ул Ленина	23 +/-2	Земли населенных пунктов	Для эксплуатации гаража	_____	11805.61
384	29:22:060409:1053	Земельный участок	Архангельская область, г Архангельск, ул Ленина	22 +/-2	Земли населенных пунктов	для эксплуатации гаража	_____	11157.89
385	29:22:060409:1054	Земельный участок	Архангельская область, г Архангельск, ул Ленина	21 +/-2	Земли населенных пунктов	для эксплуатации гаража	_____	10650.71

\_\_\_\_\_

полное наименование должности

М.П.

\_\_\_\_\_

подпись

\_\_\_\_\_

инициалы, фамилия

КАДАСТРОВЫЙ ПЛАН ТЕРРИТОРИИ

Лист № 78	раздела 1	Всего листов раздела 1: 100	Всего разделов: 11	Всего листов: 1339
-----------	-----------	-----------------------------	--------------------	--------------------

« 15 » апреля 2024 г. № КУВИ-001/2024-106521506

Номер кадастрового квартала: 29:22:060409

Номер п/п	Кадастровый номер объекта недвижимости	Вид объекта недвижимости	Адрес	Площадь или основная характеристика	Категория земель	Виды разрешенного использования	Назначение (проектируемое назначение)	Кадастровая стоимость (руб)
1	2	3	4	5	6	7	8	9
386	29:22:060409:1055	Земельный участок	Архангельская область, г Архангельск, ул Ленина	21 +/-2	Земли населенных пунктов	для эксплуатации гаража	_____	10650.71
387	29:22:060409:1056	Земельный участок	Архангельская область, г Архангельск, ул Ленина	22 +/-2	Земли населенных пунктов	для эксплуатации гаража	_____	11292.32
388	29:22:060409:1057	Земельный участок	Архангельская область, г Архангельск, ул Ленина	24 +/-2	Земли населенных пунктов	для эксплуатации гаража (гаражный бокс № 44)	_____	12318.89
389	29:22:060409:1058	Земельный участок	Архангельская область, г Архангельск, ул Ленина	24 +/-2	Земли населенных пунктов	для эксплуатации гаража	_____	12172.24
390	29:22:060409:1059	Земельный участок	Архангельская область, г Архангельск, ул Ленина	49 +/-2	Земли населенных пунктов	для эксплуатации гаража	_____	25151.07

\_\_\_\_\_

полное наименование должности

М.П.

\_\_\_\_\_

подпись

\_\_\_\_\_

инициалы, фамилия



КАДАСТРОВЫЙ ПЛАН ТЕРРИТОРИИ

Лист № 79	раздела 1	Всего листов раздела 1: 100	Всего разделов: 11	Всего листов: 1339
« 15 » апреля 2024 г. № КУВИ-001/2024-106521506				
Номер кадастрового квартала: 29:22:060409				

Номер п/п	Кадастровый номер объекта недвижимости	Вид объекта недвижимости	Адрес	Площадь или основная характеристика	Категория земель	Виды разрешенного использования	Назначение (проектируемое назначение)	Кадастровая стоимость (руб)
1	2	3	4	5	6	7	8	9
391	29:22:060409:1060	Земельный участок	Архангельская область, г Архангельск, ул Ленина	21 +/-2	Земли населенных пунктов	для эксплуатации гаража	_____	10650.71
392	29:22:060409:1061	Земельный участок	Архангельская область, г Архангельск, ул Ленина	21 +/-2	Земли населенных пунктов	Для эксплуатации гаража	_____	10650.71
393	29:22:060409:1062	Земельный участок	Архангельская область, г Архангельск, ул Ленина	42 +/-2	Земли населенных пунктов	для эксплуатации гаража	_____	21301.42
394	29:22:060409:1063	Земельный участок	Архангельская область, г Архангельск, ул Ленина	32 +/-2	Земли населенных пунктов	для эксплуатации гаража	_____	16425.19
395	29:22:060409:1064	Земельный участок	Архангельская область, г Архангельск, ул Ленина	22 +/-2	Земли населенных пунктов	для эксплуатации гаража	_____	11292.32

\_\_\_\_\_

полное наименование должности

М.П.

\_\_\_\_\_

подпись

\_\_\_\_\_

инициалы, фамилия

КАДАСТРОВЫЙ ПЛАН ТЕРРИТОРИИ

Лист № 80	раздела 1	Всего листов раздела 1: 100	Всего разделов: 11	Всего листов: 1339
-----------	-----------	-----------------------------	--------------------	--------------------

« 15 » апреля 2024 г. № КУВИ-001/2024-106521506

Номер кадастрового квартала: 29:22:060409

Номер п/п	Кадастровый номер объекта недвижимости	Вид объекта недвижимости	Адрес	Площадь или основная характеристика	Категория земель	Виды разрешенного использования	Назначение (проектируемое назначение)	Кадастровая стоимость (руб)
1	2	3	4	5	6	7	8	9
396	29:22:060409:1065	Земельный участок	Архангельская область, г Архангельск, ул Ленина	8562 +/-32	Земли населенных пунктов	Многоэтажная жилая застройка (высотная застройка)	_____	12282914.69
397	29:22:060409:1066	Земельный участок	Архангельская область, г Архангельск, ул Ленина	16122 +/-44	Земли населенных пунктов	многоэтажная жилая застройка (высотная застройка)	_____	20063169.07
398	29:22:060409:1067	Земельный участок	Архангельская область, г Архангельск, ул Ленина	6697 +/-29	Земли населенных пунктов	"Многоэтажная жилая застройка (высотная застройка)"	_____	10186174.01
399	29:22:060409:1068	Земельный участок	Архангельская область, г Архангельск, ул Ленина	13089 +/-40	Земли населенных пунктов	Многоэтажная жилая застройка (высотная застройка)	_____	16967421.59
400	29:22:060409:1069	Земельный участок	Архангельская область, г Архангельск, ул Ленина	11876 +/-38	Земли населенных пунктов	Многоэтажная жилая застройка (высотная застройка)	_____	15805528.92

\_\_\_\_\_ полное наименование должности

М.П.

\_\_\_\_\_ подпись

\_\_\_\_\_ инициалы, фамилия

КАДАСТРОВЫЙ ПЛАН ТЕРРИТОРИИ

Лист № 81	раздела 1	Всего листов раздела 1: 100	Всего разделов: 11	Всего листов: 1339
« 15 » апреля 2024 г. № КУВИ-001/2024-106521506				
Номер кадастрового квартала: 29:22:060409				

Номер п/п	Кадастровый номер объекта недвижимости	Вид объекта недвижимости	Адрес	Площадь или основная характеристика	Категория земель	Виды разрешенного использования	Назначение (проектируемое назначение)	Кадастровая стоимость (руб)
1	2	3	4	5	6	7	8	9
401	29:22:060409:1070	Земельный участок	Архангельская область, г Архангельск, ул Ленина	19904 +/-49	Земли населенных пунктов	Многоэтажная жилая застройка (высотная застройка)	_____	23393618.08
402	29:22:060409:1071	Земельный участок	Архангельская область, г Архангельск, ул Ленина	18796 +/-48	Земли населенных пунктов	Многоэтажная жилая застройка (высотная застройка)	_____	22416233.76
403	29:22:060409:1072	Земельный участок	163015, Архангельская область, г Архангельск, ул Ленина, д 20	1319 +/-13	Земли населенных пунктов	Для индивидуального жилищного строительства	_____	1876417.31
404	29:22:060409:1073	Земельный участок	Архангельская область, ул Ленина	1317 +/-13	Земли населенных пунктов	Для индивидуального жилищного строительства	_____	1878826.93
405	29:22:060409:1074	Земельный участок	Архангельская область, г Архангельск, ул Ленина	23 +/-2	Земли населенных пунктов	для эксплуатации гаража	_____	11805.61

\_\_\_\_\_

полное наименование должности

М.П.

\_\_\_\_\_

подпись

\_\_\_\_\_

инициалы, фамилия

КАДАСТРОВЫЙ ПЛАН ТЕРРИТОРИИ

Лист № 82	раздела 1	Всего листов раздела 1: 100	Всего разделов: 11	Всего листов: 1339
« 15 » апреля 2024 г. № КУВИ-001/2024-106521506				
Номер кадастрового квартала: 29:22:060409				

Номер п/п	Кадастровый номер объекта недвижимости	Вид объекта недвижимости	Адрес	Площадь или основная характеристика	Категория земель	Виды разрешенного использования	Назначение (проектируемое назначение)	Кадастровая стоимость (руб)
1	2	3	4	5	6	7	8	9
406	29:22:060409:1075	Земельный участок	Архангельская область, г Архангельск, ул Ленина	1312 +/-13	Земли населенных пунктов	Для индивидуального жилищного строительства	_____	1876168.53
407	29:22:060409:1076	Здание	Архангельская область, г Архангельск, ул Ленина	площадь: 17.9 кв.м	_____	_____	Нежилое	144113.47
408	29:22:060409:1077	Здание	Архангельская область, г Архангельск, ул Ленина	площадь: 107.6 кв.м	_____	_____	Нежилое	866291.05
409	29:22:060409:1078	Здание	Архангельская область, г Архангельск, ул Ленина	площадь: 18.7 кв.м	_____	_____	Нежилое	150554.3
410	29:22:060409:1079	Здание	Архангельская область, г Архангельск, ул Ленина	площадь: 85.5 кв.м	_____	_____	Нежилое	688363.24

\_\_\_\_\_

полное наименование должности

М.П.

\_\_\_\_\_

подпись

\_\_\_\_\_

инициалы, фамилия

КАДАСТРОВЫЙ ПЛАН ТЕРРИТОРИИ

Лист № 83	раздела 1	Всего листов раздела 1: 100	Всего разделов: 11	Всего листов: 1339
« 15 » апреля 2024 г. № КУВИ-001/2024-106521506				
Номер кадастрового квартала: 29:22:060409				

Номер п/п	Кадастровый номер объекта недвижимости	Вид объекта недвижимости	Адрес	Площадь или основная характеристика	Категория земель	Виды разрешенного использования	Назначение (проектируемое назначение)	Кадастровая стоимость (руб)
1	2	3	4	5	6	7	8	9
411	29:22:060409:1080	Здание	Архангельская область, г Архангельск, ул Ленина	площадь: 54.4 кв.м	_____	_____	Нежилое	437976.15
412	29:22:060409:1081	Здание	Архангельская область, г Архангельск, ул Ленина	площадь: 112.6 кв.м	_____	_____	Нежилое	906546.21
413	29:22:060409:1082	Здание	Архангельская область, г Архангельск, ул Ленина	площадь: 36.5 кв.м	_____	_____	Нежилое	293862.67
414	29:22:060409:1083	Здание	Архангельская область, г Архангельск, ул Ленина	площадь: 18.5 кв.м	_____	_____	Нежилое	148944.09
415	29:22:060409:1084	Здание	Архангельская область, г Архангельск, ул Ленина	площадь: 18.3 кв.м	_____	_____	Нежилое	147333.89

\_\_\_\_\_

полное наименование должности

М.П.

\_\_\_\_\_

подпись

\_\_\_\_\_

инициалы, фамилия

КАДАСТРОВЫЙ ПЛАН ТЕРРИТОРИИ

Лист № 84	раздела 1	Всего листов раздела 1: 100	Всего разделов: 11	Всего листов: 1339
-----------	-----------	-----------------------------	--------------------	--------------------

« 15 » апреля 2024 г. № КУВИ-001/2024-106521506

Номер кадастрового квартала: 29:22:060409

Номер п/п	Кадастровый номер объекта недвижимости	Вид объекта недвижимости	Адрес	Площадь или основная характеристика	Категория земель	Виды разрешенного использования	Назначение (проектируемое назначение)	Кадастровая стоимость (руб)
1	2	3	4	5	6	7	8	9
416	29:22:060409:1085	Земельный участок	Архангельская область, г Архангельск, ул Ленина	10500 +/-36	Земли населенных пунктов	для муниципальных нужд: инженерной подготовки территории, предназначенной для жилищного строительства	_____	14337205.5
417	29:22:060409:1086	Земельный участок	Архангельская область, г Архангельск, ул Ленина	1314 +/-13	Земли населенных пунктов	Для индивидуального жилищного строительства	_____	1882673.58
418	29:22:060409:1087	Здание	163015, Архангельская область, г Архангельск, ул Ленина, д 11, к 3	площадь: 386.4 кв.м	_____	_____	Жилой дом	6567798.58
419	29:22:060409:1088	Земельный участок	Архангельская область, г Архангельск, ул Ленина	21 +/-2	Земли населенных пунктов	для эксплуатации гаража	_____	10650.71
420	29:22:060409:1089	Здание	Архангельская область, г Архангельск, ул Ленина	площадь: 41.1 кв.м	_____	_____	Нежилое	330897.42

\_\_\_\_\_ полное наименование должности

М.П.

\_\_\_\_\_ подпись

\_\_\_\_\_ инициалы, фамилия

КАДАСТРОВЫЙ ПЛАН ТЕРРИТОРИИ

Лист № 85	раздела 1	Всего листов раздела 1: 100	Всего разделов: 11	Всего листов: 1339
« 15 » апреля 2024 г. № КУВИ-001/2024-106521506				
Номер кадастрового квартала: 29:22:060409				

Номер п/п	Кадастровый номер объекта недвижимости	Вид объекта недвижимости	Адрес	Площадь или основная характеристика	Категория земель	Виды разрешенного использования	Назначение (проектируемое назначение)	Кадастровая стоимость (руб)
1	2	3	4	5	6	7	8	9
421	29:22:060409:1090	Здание	Архангельская область, г Архангельск, ул Ленина	площадь: 18.6 кв.м	_____	_____	Нежилое	149749.2
422	29:22:060409:1091	Земельный участок	Архангельская область, г Архангельск, ул Ленина	22 +/-2	Земли населенных пунктов	для эксплуатации гаража	_____	11157.89
423	29:22:060409:1092	Здание	Архангельская область, г Архангельск, ул Ленина	площадь: 17.3 кв.м	_____	_____	Нежилое	139282.85
424	29:22:060409:1093	Здание	Архангельская область, г Архангельск, ул Ленина	площадь: 18.2 кв.м	_____	_____	Нежилое	146528.78
425	29:22:060409:1094	Здание	Архангельская область, г Архангельск, ул Ленина	площадь: 27.2 кв.м	_____	_____	Нежилое	218988.07

\_\_\_\_\_

полное наименование должности

М.П.

\_\_\_\_\_

подпись

\_\_\_\_\_

инициалы, фамилия

КАДАСТРОВЫЙ ПЛАН ТЕРРИТОРИИ

Лист № 86	раздела 1	Всего листов раздела 1: 100	Всего разделов: 11	Всего листов: 1339
-----------	-----------	-----------------------------	--------------------	--------------------

« 15 » апреля 2024 г. № КУВИ-001/2024-106521506

Номер кадастрового квартала: 29:22:060409

Номер п/п	Кадастровый номер объекта недвижимости	Вид объекта недвижимости	Адрес	Площадь или основная характеристика	Категория земель	Виды разрешенного использования	Назначение (проектируемое назначение)	Кадастровая стоимость (руб)
1	2	3	4	5	6	7	8	9
426	29:22:060409:1095	Здание	Архангельская область, г Архангельск, ул Ленина	площадь: 36.6 кв.м	_____	_____	Нежилое	294667.77
427	29:22:060409:1096	Здание	Архангельская область, г Архангельск, ул Ленина	площадь: 18.3 кв.м	_____	_____	Нежилое	147333.89
428	29:22:060409:1097	Здание	Архангельская область, г Архангельск, ул Ленина	площадь: 35.8 кв.м	_____	_____	Нежилое	288226.95
429	29:22:060409:1098	Здание	Архангельская область, г Архангельск, ул Ленина	площадь: 19.6 кв.м	_____	_____	Нежилое	157800.23
430	29:22:060409:1099	Здание	Архангельская область, г Архангельск, ул Ленина	площадь: 19.4 кв.м	_____	_____	Нежилое	156190.02

\_\_\_\_\_ полное наименование должности

М.П.

\_\_\_\_\_ подпись

\_\_\_\_\_ инициалы, фамилия



КАДАСТРОВЫЙ ПЛАН ТЕРРИТОРИИ

Лист № 87	раздела 1	Всего листов раздела 1: 100	Всего разделов: 11	Всего листов: 1339
« 15 » апреля 2024 г. № КУВИ-001/2024-106521506				
Номер кадастрового квартала: 29:22:060409				

Номер п/п	Кадастровый номер объекта недвижимости	Вид объекта недвижимости	Адрес	Площадь или основная характеристика	Категория земель	Виды разрешенного использования	Назначение (проектируемое назначение)	Кадастровая стоимость (руб)
1	2	3	4	5	6	7	8	9
431	29:22:060409:1100	Здание	Архангельская область, г Архангельск, ул Ленина	площадь: 21.1 кв.м	_____	_____	Нежилое	169876.78
432	29:22:060409:1101	Здание	Архангельская область, г Архангельск, ул Ленина	площадь: 19.4 кв.м	_____	_____	Нежилое	156190.02
433	29:22:060409:1102	Здание	Архангельская область, г Архангельск, ул Ленина	площадь: 35.6 кв.м	_____	_____	Нежилое	286616.74
434	29:22:060409:1103	Здание	Архангельская область, г Архангельск, ул Ленина	площадь: 17.1 кв.м	_____	_____	Нежилое	137672.65
435	29:22:060409:1104	Здание	Архангельская область, г Архангельск, ул Ленина	площадь: 36.8 кв.м	_____	_____	Нежилое	296277.98

\_\_\_\_\_

полное наименование должности

М.П.

\_\_\_\_\_

подпись

\_\_\_\_\_

инициалы, фамилия

КАДАСТРОВЫЙ ПЛАН ТЕРРИТОРИИ

Лист № 88	раздела 1	Всего листов раздела 1: 100	Всего разделов: 11	Всего листов: 1339
-----------	-----------	-----------------------------	--------------------	--------------------

« 15 » апреля 2024 г. № КУВИ-001/2024-106521506

Номер кадастрового квартала: 29:22:060409

Номер п/п	Кадастровый номер объекта недвижимости	Вид объекта недвижимости	Адрес	Площадь или основная характеристика	Категория земель	Виды разрешенного использования	Назначение (проектируемое назначение)	Кадастровая стоимость (руб)
1	2	3	4	5	6	7	8	9
436	29:22:060409:1105	Здание	Архангельская область, г Архангельск, ул Ленина	площадь: 48.5 кв.м	_____	_____	Нежилое	390475.06
437	29:22:060409:1106	Здание	163015, Архангельская область, г Архангельск, ул Ленина	площадь: 43 кв.м	_____	_____	Нежилое	346194.38
438	29:22:060409:1107	Земельный участок	Архангельская область, г Архангельск, ул Ленина	23 +/-2	Земли населенных пунктов	для эксплуатации гаража	_____	12086.69
439	29:22:060409:1108	Здание	Архангельская область, г Архангельск, ул Ленина	площадь: 18.4 кв.м	_____	_____	Нежилое	148138.99
440	29:22:060409:1109	Здание	Архангельская область, г Архангельск, ул Ленина	площадь: 17.3 кв.м	_____	_____	Нежилое	139282.85

\_\_\_\_\_

полное наименование должности

М.П.

\_\_\_\_\_

подпись

\_\_\_\_\_

инициалы, фамилия

КАДАСТРОВЫЙ ПЛАН ТЕРРИТОРИИ

Лист № 89	раздела 1	Всего листов раздела 1: 100	Всего разделов: 11	Всего листов: 1339
-----------	-----------	-----------------------------	--------------------	--------------------

« 15 » апреля 2024 г. № КУВИ-001/2024-106521506

Номер кадастрового квартала: 29:22:060409

Номер п/п	Кадастровый номер объекта недвижимости	Вид объекта недвижимости	Адрес	Площадь или основная характеристика	Категория земель	Виды разрешенного использования	Назначение (проектируемое назначение)	Кадастровая стоимость (руб)
1	2	3	4	5	6	7	8	9
441	29:22:060409:1110	Здание	Архангельская область, г Архангельск, ул Ленина	площадь: 20.2 кв.м	_____	_____	Нежилое	162630.85
442	29:22:060409:1111	Здание	Архангельская область, г Архангельск, ул Ленина	площадь: 20.6 кв.м	_____	_____	Нежилое	165851.26
443	29:22:060409:1112	Здание	Архангельская область, г Архангельск, ул Ленина	площадь: 20.5 кв.м	_____	_____	Нежилое	165046.16
444	29:22:060409:1113	Здание	Архангельская область, г Архангельск, ул Ленина	площадь: 21.1 кв.м	_____	_____	Нежилое	169876.78
445	29:22:060409:1114	Здание	Архангельская область, г Архангельск, ул Ленина	площадь: 43 кв.м	_____	_____	Нежилое	346194.38

\_\_\_\_\_ полное наименование должности

М.П.

\_\_\_\_\_ подпись

\_\_\_\_\_ инициалы, фамилия

КАДАСТРОВЫЙ ПЛАН ТЕРРИТОРИИ

Лист № 90	раздела 1	Всего листов раздела 1: 100	Всего разделов: 11	Всего листов: 1339
« 15 » апреля 2024 г. № КУВИ-001/2024-106521506				
Номер кадастрового квартала: 29:22:060409				

Номер п/п	Кадастровый номер объекта недвижимости	Вид объекта недвижимости	Адрес	Площадь или основная характеристика	Категория земель	Виды разрешенного использования	Назначение (проектируемое назначение)	Кадастровая стоимость (руб)
1	2	3	4	5	6	7	8	9
446	29:22:060409:1115	Здание	Архангельская область, г Архангельск, ул Ленина	площадь: 17.1 кв.м	_____	_____	Нежилое	137672.65
447	29:22:060409:1116	Здание	Архангельская область, г Архангельск, ул Ленина	площадь: 71 кв.м	_____	_____	Нежилое	571623.28
448	29:22:060409:1117	Здание	Архангельская область, г Архангельск, ул Ленина	площадь: 37.2 кв.м	_____	_____	Нежилое	299498.39
449	29:22:060409:1118	Здание	Архангельская область, г Архангельск, ул Ленина	площадь: 18 кв.м	_____	_____	Нежилое	144918.58
450	29:22:060409:1119	Земельный участок	Архангельская область, г Архангельск, ул Ленина	44 +/-2	Земли населенных пунктов	для эксплуатации гаража	_____	22315.77

\_\_\_\_\_

полное наименование должности

М.П.

\_\_\_\_\_

подпись

\_\_\_\_\_

инициалы, фамилия

КАДАСТРОВЫЙ ПЛАН ТЕРРИТОРИИ

Лист № 91	раздела 1	Всего листов раздела 1: 100	Всего разделов: 11	Всего листов: 1339
« 15 » апреля 2024 г. № КУВИ-001/2024-106521506				
Номер кадастрового квартала: 29:22:060409				

Номер п/п	Кадастровый номер объекта недвижимости	Вид объекта недвижимости	Адрес	Площадь или основная характеристика	Категория земель	Виды разрешенного использования	Назначение (проектируемое назначение)	Кадастровая стоимость (руб)
1	2	3	4	5	6	7	8	9
451	29:22:060409:1120	Здание	Архангельская область, г Архангельск, ул Ленина	площадь: 27.2 кв.м	_____	_____	Нежилое	218988.07
452	29:22:060409:1121	Здание	Архангельская область, г Архангельск, ул Ленина	площадь: 18.3 кв.м	_____	_____	Нежилое	147333.89
453	29:22:060409:1122	Здание	Архангельская область, г Архангельск, ул Ленина	площадь: 35 кв.м	_____	_____	Нежилое	281786.12
454	29:22:060409:1123	Здание	Архангельская область, г Архангельск, ул Ленина	площадь: 17.8 кв.м	_____	_____	Нежилое	143308.37
455	29:22:060409:1124	Здание	Архангельская область, г Архангельск, ул Ленина	площадь: 17.1 кв.м	_____	_____	Нежилое	137672.65

\_\_\_\_\_

полное наименование должности

М.П.

\_\_\_\_\_

подпись

\_\_\_\_\_

инициалы, фамилия

КАДАСТРОВЫЙ ПЛАН ТЕРРИТОРИИ

Лист № 92	раздела 1	Всего листов раздела 1: 100	Всего разделов: 11	Всего листов: 1339
-----------	-----------	-----------------------------	--------------------	--------------------

« 15 » апреля 2024 г. № КУВИ-001/2024-106521506

Номер кадастрового квартала: 29:22:060409

Номер п/п	Кадастровый номер объекта недвижимости	Вид объекта недвижимости	Адрес	Площадь или основная характеристика	Категория земель	Виды разрешенного использования	Назначение (проектируемое назначение)	Кадастровая стоимость (руб)
1	2	3	4	5	6	7	8	9
456	29:22:060409:1125	Здание	Архангельская область, г Архангельск, ул Ленина	площадь: 17.1 кв.м	_____	_____	Нежилое	137672.65
457	29:22:060409:1126	Здание	Архангельская область, г Архангельск, ул Ленина	площадь: 17.6 кв.м	_____	_____	Нежилое	141698.16
458	29:22:060409:1127	Здание	Архангельская область, г Архангельск, ул Ленина	площадь: 17.8 кв.м	_____	_____	Нежилое	143308.37
459	29:22:060409:1128	Здание	Архангельская область, г Архангельск, ул Ленина	площадь: 37.5 кв.м	_____	_____	Нежилое	301913.7
460	29:22:060409:1129	Земельный участок	Архангельская область, г Архангельск, ул Ленина	4180 +/-23	Земли населенных пунктов	Обеспечение внутреннего правопорядка	_____	15758.6

\_\_\_\_\_ полное наименование должности

М.П.

\_\_\_\_\_ подпись

\_\_\_\_\_ инициалы, фамилия

КАДАСТРОВЫЙ ПЛАН ТЕРРИТОРИИ

Лист № 93	раздела 1	Всего листов раздела 1: 100	Всего разделов: 11	Всего листов: 1339
« 15 » апреля 2024 г. № КУВИ-001/2024-106521506				
Номер кадастрового квартала: 29:22:060409				

Номер п/п	Кадастровый номер объекта недвижимости	Вид объекта недвижимости	Адрес	Площадь или основная характеристика	Категория земель	Виды разрешенного использования	Назначение (проектируемое назначение)	Кадастровая стоимость (руб)
1	2	3	4	5	6	7	8	9
461	29:22:060409:1130	Земельный участок	Архангельская область, г Архангельск, ул Ленина	23 +/-2	Земли населенных пунктов	для эксплуатации гаража	_____	11805.61
462	29:22:060409:1131	Земельный участок	Архангельская область, г Архангельск, ул Ленина	23 +/-2	Земли населенных пунктов	для эксплуатации гаража	_____	11805.61
463	29:22:060409:1132	Здание	Архангельская область, г Архангельск, ул Ленина	площадь: 18.3 кв.м	_____	_____	Нежилое	147333.89
464	29:22:060409:1133	Здание	Архангельская область, г Архангельск, ул Ленина	площадь: 35.2 кв.м	_____	_____	Нежилое	283396.33
465	29:22:060409:1134	Земельный участок	Архангельская область, г Архангельск, ул Ленина	5219 +/-25	Земли населенных пунктов	Многоэтажная жилая застройка (высотная застройка)	_____	8389157.83

\_\_\_\_\_

полное наименование должности

М.П.

\_\_\_\_\_

подпись

\_\_\_\_\_

инициалы, фамилия

КАДАСТРОВЫЙ ПЛАН ТЕРРИТОРИИ

Лист № 94	раздела 1	Всего листов раздела 1: 100	Всего разделов: 11	Всего листов: 1339
-----------	-----------	-----------------------------	--------------------	--------------------

« 15 » апреля 2024 г. № КУВИ-001/2024-106521506

Номер кадастрового квартала: 29:22:060409

Номер п/п	Кадастровый номер объекта недвижимости	Вид объекта недвижимости	Адрес	Площадь или основная характеристика	Категория земель	Виды разрешенного использования	Назначение (проектируемое назначение)	Кадастровая стоимость (руб)
1	2	3	4	5	6	7	8	9
466	29:22:060409:1135	Земельный участок	Архангельская область, г Архангельск, ул Ленина	5621 +/-26	Земли населенных пунктов	Многоэтажная жилая застройка (высотная застройка)	_____	8841034.74
467	29:22:060409:1136	Земельный участок	Архангельская область, г Архангельск, ул Ленина	2289 +/-17	Земли населенных пунктов	Многоэтажная жилая застройка (высотная застройка)	_____	3956342.78
468	29:22:060409:1137	Земельный участок	Архангельская область, г Архангельск, ул Ленина	1316 +/-13	Земли населенных пунктов	благоустройство территории (улично-дорожная сеть)	_____	333829.72
469	29:22:060409:1138	Земельный участок	Архангельская область, г Архангельск, ул Ленина	2186 +/-16	Земли населенных пунктов	Благоустройство территории (улично-дорожная сеть)	_____	554522.62
470	29:22:060409:1139	Здание	Архангельская область, г Архангельск, ул Ленина	площадь: 19.1 кв.м	_____	_____	Нежилое	153774.71

\_\_\_\_\_ полное наименование должности

М.П.

\_\_\_\_\_ подпись

\_\_\_\_\_ инициалы, фамилия



КАДАСТРОВЫЙ ПЛАН ТЕРРИТОРИИ

Лист № 95	раздела 1	Всего листов раздела 1: 100	Всего разделов: 11	Всего листов: 1339
-----------	-----------	-----------------------------	--------------------	--------------------

« 15 » апреля 2024 г. № КУВИ-001/2024-106521506

Номер кадастрового квартала: 29:22:060409

Номер п/п	Кадастровый номер объекта недвижимости	Вид объекта недвижимости	Адрес	Площадь или основная характеристика	Категория земель	Виды разрешенного использования	Назначение (проектируемое назначение)	Кадастровая стоимость (руб)
1	2	3	4	5	6	7	8	9
471	29:22:060409:1140	Здание	Архангельская область, г Архангельск, ул Ленина	площадь: 21.2 кв.м	_____	_____	Нежилое	375901.28
472	29:22:060409:1141	Здание	Архангельская область, г Архангельск, ул Ленина	площадь: 19.4 кв.м	_____	_____	Нежилое	156190.02
473	29:22:060409:1142	Земельный участок	Архангельская область, г Архангельск, ул Ленина	26 +/-2	Земли населенных пунктов	для эксплуатации гаража	_____	13345.47
474	29:22:060409:1143	Здание	Архангельская область, г Архангельск, ул Ленина	площадь: 36.3 кв.м	_____	_____	Нежилое	292252.46
475	29:22:060409:1144	Здание	Российская Федерация, Архангельская область, городской округ город Архангельск, город Архангельск, улица Ленина, дом 17 корпус 6	площадь: 212.2 кв.м	_____	_____	Жилой дом	3035673.64

\_\_\_\_\_ полное наименование должности

М.П.

\_\_\_\_\_ подпись

\_\_\_\_\_ инициалы, фамилия

КАДАСТРОВЫЙ ПЛАН ТЕРРИТОРИИ

Лист № 96	раздела 1	Всего листов раздела 1: 100	Всего разделов: 11	Всего листов: 1339
« 15 » апреля 2024 г. № КУВИ-001/2024-106521506				
Номер кадастрового квартала: 29:22:060409				

Номер п/п	Кадастровый номер объекта недвижимости	Вид объекта недвижимости	Адрес	Площадь или основная характеристика	Категория земель	Виды разрешенного использования	Назначение (проектируемое назначение)	Кадастровая стоимость (руб)
1	2	3	4	5	6	7	8	9
476	29:22:060409:1145	Здание	163015, Архангельская область, г Архангельск, ул Ленина, д 11, корп 11	площадь: 108.5 кв.м	_____	_____	Жилой дом	1552170.55
477	29:22:060409:1146	Земельный участок	Архангельская область, г Архангельск, ул Ленина	20 +/-2	Земли населенных пунктов	для эксплуатации гаража	_____	10143.53
478	29:22:060409:1147	Здание	Архангельская область, г Архангельск, ул Ленина	площадь: 19.8 кв.м	_____	_____	Нежилое	159410.44
479	29:22:060409:1148	Здание	Архангельская область, г Архангельск, ул Ленина	площадь: 20.2 кв.м	_____	_____	Нежилое	162630.85
480	29:22:060409:1149	Здание	Архангельская область, г Архангельск, ул Ленина	площадь: 18.5 кв.м	_____	_____	Нежилое	148944.09

\_\_\_\_\_

полное наименование должности

М.П.

\_\_\_\_\_

подпись

\_\_\_\_\_

инициалы, фамилия

КАДАСТРОВЫЙ ПЛАН ТЕРРИТОРИИ

Лист № 97	раздела 1	Всего листов раздела 1: 100	Всего разделов: 11	Всего листов: 1339
-----------	-----------	-----------------------------	--------------------	--------------------

« 15 » апреля 2024 г. № КУВИ-001/2024-106521506

Номер кадастрового квартала: 29:22:060409

Номер п/п	Кадастровый номер объекта недвижимости	Вид объекта недвижимости	Адрес	Площадь или основная характеристика	Категория земель	Виды разрешенного использования	Назначение (проектируемое назначение)	Кадастровая стоимость (руб)
1	2	3	4	5	6	7	8	9
481	29:22:060409:1150	Здание	Архангельская область, г Архангельск, ул Ленина, д 21	площадь: 101.7 кв.м	_____	_____	Жилое	1705276.48
482	29:22:060409:1151	Сооружение	Архангельская область, г Архангельск, территориальный округ Майская горка, по ул. Кооперативная	протяженность: 118 м	_____	_____	10) Сооружения коммунального хозяйства	448437.47
483	29:22:060409:1152	Здание	163009, Архангельская область, г Архангельск, ул Кооперативная, д 14	площадь: 117.7 кв.м	_____	_____	Жилое	1683783.17
484	29:22:060409:1153	Здание	Архангельская область, г Архангельск, ул Ленина	площадь: 16.8 кв.м	_____	_____	Нежилое	113422.61
485	29:22:060409:1154	Земельный участок	Архангельская область, г Архангельск, ул Ленина	22 +/-2	Земли населенных пунктов	для эксплуатации гаража	_____	11292.32

\_\_\_\_\_ полное наименование должности

М.П.

\_\_\_\_\_ подпись

\_\_\_\_\_ инициалы, фамилия

КАДАСТРОВЫЙ ПЛАН ТЕРРИТОРИИ

Лист № 98	раздела 1	Всего листов раздела 1: 100	Всего разделов: 11	Всего листов: 1339
-----------	-----------	-----------------------------	--------------------	--------------------

« 15 » апреля 2024 г. № КУВИ-001/2024-106521506

Номер кадастрового квартала: 29:22:060409

Номер п/п	Кадастровый номер объекта недвижимости	Вид объекта недвижимости	Адрес	Площадь или основная характеристика	Категория земель	Виды разрешенного использования	Назначение (проектируемое назначение)	Кадастровая стоимость (руб)
1	2	3	4	5	6	7	8	9
486	29:22:060409:1155	Здание	Архангельская область, г Архангельск, ул Ленина	площадь: 19.2 кв.м	_____	_____	Нежилое	165992.06
487	29:22:060409:1156	Здание	Архангельская область, г Архангельск, ул Ленина	площадь: 19.4 кв.м	_____	_____	Гараж	156190.02
488	29:22:060409:1157	Здание	Архангельская область, г Архангельск, ул Ленина	площадь: 320.9 кв.м	_____	_____	Жилой дом	4590705.34
489	29:22:060409:1158	Земельный участок	Архангельская область, г Архангельск, ул Ленина	43 +/-2	Земли населенных пунктов	для эксплуатации гаража	_____	22071.35
490	29:22:060409:1159	Здание	Архангельская область, г Архангельск, ул Ленина	площадь: 18.2 кв.м	_____	_____	Гараж	_____

\_\_\_\_\_ полное наименование должности

М.П.

\_\_\_\_\_ подпись

\_\_\_\_\_ инициалы, фамилия

КАДАСТРОВЫЙ ПЛАН ТЕРРИТОРИИ

Лист № 99	раздела 1	Всего листов раздела 1: 100	Всего разделов: 11	Всего листов: 1339
« 15 » апреля 2024 г. № КУВИ-001/2024-106521506				
Номер кадастрового квартала: 29:22:060409				

Номер п/п	Кадастровый номер объекта недвижимости	Вид объекта недвижимости	Адрес	Площадь или основная характеристика	Категория земель	Виды разрешенного использования	Назначение (проектируемое назначение)	Кадастровая стоимость (руб)
1	2	3	4	5	6	7	8	9
491	29:22:060416:1343	Земельный участок	Архангельская область, г Архангельск, ул Ленина	500 +/-8	Земли населенных пунктов	Для строительства мастерских по ремонту индивидуального автотранспорта	_____	641635.6
492	29:22:000000:2185	Объект незавершенного строительства	Архангельская область, г Архангельск	площадь застройки: 154 кв.м	_____	_____	нежилое	1091147.26
493	29:22:000000:2196	Объект незавершенного строительства	Архангельская область, г Архангельск	площадь застройки: 75.3 кв.м	_____	_____	нежилое	398128.32
494	29:22:000000:3873	Объект незавершенного строительства	Архангельская область, г Архангельск	площадь застройки: 146.4 кв.м	_____	_____	нежилое	92891.28
495	29:22:000000:8287	Сооружение	163000, Архангельская область, г Архангельск	протяженность: 1237 м	_____	_____	10 Сооружение коммунального хозяйства	562239.51

\_\_\_\_\_

полное наименование должности

М.П.

\_\_\_\_\_

подпись

\_\_\_\_\_

инициалы, фамилия

КАДАСТРОВЫЙ ПЛАН ТЕРРИТОРИИ

Лист № 100	раздела 1	Всего листов раздела 1: 100	Всего разделов: 11	Всего листов: 1339
------------	-----------	-----------------------------	--------------------	--------------------

« 15 » апреля 2024 г. № КУВИ-001/2024-106521506

Номер кадастрового квартала: 29:22:060409

Номер п/п	Кадастровый номер объекта недвижимости	Вид объекта недвижимости	Адрес	Площадь или основная характеристика	Категория земель	Виды разрешенного использования	Назначение (проектируемое назначение)	Кадастровая стоимость (руб)
1	2	3	4	5	6	7	8	9
496	29:22:000000:8292	Сооружение	163000, Архангельская область, г Архангельск	протяженность: 2645 м	_____	_____	10 Сооружение коммунального хозяйства	1202201.7

\_\_\_\_\_ полное наименование должности

М.П.

\_\_\_\_\_ подпись

\_\_\_\_\_ инициалы, фамилия

**КАДАСТРОВЫЙ ПЛАН ТЕРРИТОРИИ**

На основании запроса от 13.02.2024, поступившего на рассмотрение 14.02.2024, сообщаем, что согласно записям Единого государственного реестра недвижимости:

Лист № 1	раздела 1	Всего листов раздела 1: 36	Всего разделов: 11	Всего листов: 789
« 13 » февраля 2024 г. № КУВИ-001/2024-45627345				
Номер кадастрового квартала: 29:22:060410			Площадь кадастрового квартала: 20.39 Га	

**Общие сведения об объектах недвижимости в кадастровом квартале**

Номер п/п	Кадастровый номер объекта недвижимости	Вид объекта недвижимости	Адрес	Площадь или основная характеристика	Категория земель	Виды разрешенного использования	Назначение (проектируемое назначение)	Кадастровая стоимость (руб)
1	2	3	4	5	6	7	8	9
1	29:22:060410:1	Земельный участок	Архангельская область, г Архангельск, ул Серова, д 12	1127 +/-12	Земли населенных пунктов	индивидуальный жилой дом	_____	2225985.23
2	29:22:060410:4	Земельный участок	Местоположение установлено относительно ориентира, расположенного в границах участка. Почтовый адрес ориентира: Архангельская область, г Архангельск, ул Емельяна Пугачева, д 1	954	Земли населенных пунктов	для эксплуатации индивидуального жилого дома	_____	1722838.52
3	29:22:060410:5	Земельный участок	Архангельская область, г Архангельск, ул Серова	977 +/-11	Земли населенных пунктов	строительство индивидуального жилого дома	_____	1887323.27
4	29:22:060410:7	Земельный участок	Архангельская область, г Архангельск, ул Полины Осипенко, д 20, строен 1	182	Земли населенных пунктов	Канализационные насосные станции	_____	46970.96
5	29:22:060410:8	Земельный участок	Архангельская область, г Архангельск, ул Серова, д 14	600 +/-9	Земли населенных пунктов	для эксплуатации индивидуального жилого дома	_____	1193673.6

\_\_\_\_\_

полное наименование должности

М.П.

\_\_\_\_\_

подпись

\_\_\_\_\_

инициалы, фамилия

КАДАСТРОВЫЙ ПЛАН ТЕРРИТОРИИ

Лист № 2	раздела 1	Всего листов раздела 1: 36	Всего разделов: 11	Всего листов: 789
----------	-----------	----------------------------	--------------------	-------------------

« 13 » февраля 2024 г. № КУВИ-001/2024-45627345

Номер кадастрового квартала: 29:22:060410

Номер п/п	Кадастровый номер объекта недвижимости	Вид объекта недвижимости	Адрес	Площадь или основная характеристика	Категория земель	Виды разрешенного использования	Назначение (проектируемое назначение)	Кадастровая стоимость (руб)
1	2	3	4	5	6	7	8	9
6	29:22:060410:9	Земельный участок	Архангельская область, г Архангельск, ул Серова, д 15	600 +/-9	Земли населенных пунктов	индивидуальный жилой дом	_____	1190904.96
7	29:22:060410:10	Земельный участок	Местоположение установлено относительно ориентира, расположенного в границах участка. Ориентир жилой дом. Участок находится примерно в 9 м, по направлению на северо-восток от ориентира. Почтовый адрес ориентира: Архангельская область, г Архангельск, ул Серова, д 15	353 +/-7	Земли населенных пунктов	Для эксплуатации индивидуального жилого дома	_____	699470.91
8	29:22:060410:11	Земельный участок	Архангельская область, г Архангельск, ул Серова, д 14	391	Земли населенных пунктов	для эксплуатации индивидуального жилого дома	_____	779015.89
9	29:22:060410:13	Земельный участок	Архангельская область, г Архангельск, ул Серова, д 10	989	Земли населенных пунктов	для эксплуатации индивидуального жилого дома	_____	2011569.03
10	29:22:060410:14	Земельный участок	Архангельская область, г Архангельск, ул Серова, д 25	974	Земли населенных пунктов	для эксплуатации индивидуального жилого дома	_____	1855903.24

\_\_\_\_\_

полное наименование должности

М.П.

\_\_\_\_\_

подпись

\_\_\_\_\_

инициалы, фамилия



КАДАСТРОВЫЙ ПЛАН ТЕРРИТОРИИ

Лист № 3	раздела 1	Всего листов раздела 1: 36	Всего разделов: 11	Всего листов: 789
----------	-----------	----------------------------	--------------------	-------------------

« 13 » февраля 2024 г. № КУВИ-001/2024-45627345

Номер кадастрового квартала: 29:22:060410

Номер п/п	Кадастровый номер объекта недвижимости	Вид объекта недвижимости	Адрес	Площадь или основная характеристика	Категория земель	Виды разрешенного использования	Назначение (проектируемое назначение)	Кадастровая стоимость (руб)
1	2	3	4	5	6	7	8	9
11	29:22:060410:15	Земельный участок	Местоположение установлено относительно ориентира, расположенного в границах участка. Почтовый адрес ориентира: Архангельская область, г Архангельск, ул Серова, д 22	1015	Земли населенных пунктов	для эксплуатации индивидуального жилого дома	_____	1928899.5
12	29:22:060410:16	Земельный участок	Архангельская область, г Архангельск, ул Энтузиастов, д 39	1273	Земли населенных пунктов	Для эксплуатации одноэтажного жилого дома	_____	2249739.78
13	29:22:060410:21	Земельный участок	Местоположение установлено относительно ориентира, расположенного в границах участка. Почтовый адрес ориентира: Архангельская область, г Архангельск, ул Полины Осипенко, д 20, строен 2	99 +/-6	Земли населенных пунктов	Для эксплуатации трансформаторной подстанции (ТП-392)	_____	25550.14
14	29:22:060410:22	Земельный участок	Местоположение установлено относительно ориентира, расположенного в границах участка. Почтовый адрес ориентира: Архангельская область, г Архангельск, ул Серова, д 9	750 +/-8	Земли населенных пунктов	для эксплуатации усадебного жилого дома	_____	1530043.2
15	29:22:060410:23	Земельный участок	Архангельская область, г Архангельск, ул Серова	568 +/-8	Земли населенных пунктов	для огородничества	_____	119569.57

\_\_\_\_\_

полное наименование должности

М.П.

\_\_\_\_\_

подпись

\_\_\_\_\_

инициалы, фамилия

КАДАСТРОВЫЙ ПЛАН ТЕРРИТОРИИ

Лист № 4	раздела 1	Всего листов раздела 1: 36	Всего разделов: 11	Всего листов: 789
« 13 » февраля 2024 г. № КУВИ-001/2024-45627345				
Номер кадастрового квартала: 29:22:060410				

Номер п/п	Кадастровый номер объекта недвижимости	Вид объекта недвижимости	Адрес	Площадь или основная характеристика	Категория земель	Виды разрешенного использования	Назначение (проектируемое назначение)	Кадастровая стоимость (руб)
1	2	3	4	5	6	7	8	9
16	29:22:060410:24	Земельный участок	Архангельская область, г Архангельск, ул Полины Осипенко, д 18	800 +/-9.9	Земли населенных пунктов	эксплуатация усадебного жилого дома	_____	1629420.8
17	29:22:060410:25	Земельный участок	Архангельская область, г Архангельск	503 +/-7.8	Земли населенных пунктов	Для ведения личного подсобного хозяйства	_____	1023608.22
18	29:22:060410:26	Земельный участок	Архангельская область, г Архангельск, ул Энтузиастов, д 29	800 +/-3	Земли населенных пунктов	для эксплуатации усадебного жилого дома	_____	1528163.84
19	29:22:060410:27	Земельный участок	Местоположение установлено относительно ориентира, расположенного в границах участка. Почтовый адрес ориентира: Архангельская область, г Архангельск, ул Энтузиастов	166 +/-1	Земли населенных пунктов	Для ведения личного подсобного хозяйства	_____	315699.6
20	29:22:060410:28	Земельный участок	Архангельская область, г Архангельск, ул Полины Осипенко	645 +/-10.7	Земли населенных пунктов	установка и эксплуатация 28 металлических гаражей без права капитального строительства	_____	414973.76

\_\_\_\_\_ полное наименование должности

М.П.

\_\_\_\_\_ подпись

\_\_\_\_\_ инициалы, фамилия

КАДАСТРОВЫЙ ПЛАН ТЕРРИТОРИИ

Лист № 5	раздела 1	Всего листов раздела 1: 36	Всего разделов: 11	Всего листов: 789
« 13 » февраля 2024 г. № КУВИ-001/2024-45627345				
Номер кадастрового квартала: 29:22:060410				

Номер п/п	Кадастровый номер объекта недвижимости	Вид объекта недвижимости	Адрес	Площадь или основная характеристика	Категория земель	Виды разрешенного использования	Назначение (проектируемое назначение)	Кадастровая стоимость (руб)
1	2	3	4	5	6	7	8	9
21	29:22:060410:30	Земельный участок	Архангельская область, г Архангельск, ул Полины Осипенко, д 16, корп 1	818 +/-10	Земли населенных пунктов	эксплуатация усадебного жилого дома	_____	1650379.79
22	29:22:060410:32	Земельный участок	Архангельская область, г Архангельск, ул Полины Осипенко	3792 +/-11	Земли населенных пунктов	многоэтажная жилая застройка (высотная застройка), бытовое обслуживание, общественное управление, гостиничное обслуживание, развлечения, образование и просвещение, магазины, банковская и страховая деятельность, общественное питание, социальное обслуживание, обслуживание автотранспорта	_____	21198900.79
23	29:22:060410:34	Земельный участок	Архангельская область, г Архангельск, ул Полины Осипенко, д 20	4791 +/-24.2	Земли населенных пунктов	для эксплуатации 9-этажного многоквартирного жилого дома	_____	10451760.11
24	29:22:060410:36	Земельный участок	Местоположение установлено относительно ориентира, расположенного в границах участка. Почтовый адрес ориентира: Архангельская область, г Архангельск, ул Серова, д 26	686 +/-9	Земли населенных пунктов	для эксплуатации одноэтажного усадебного жилого дома	_____	1272729.76
25	29:22:060410:41	Земельный участок	Местоположение установлено относительно ориентира, расположенного в границах участка. Почтовый адрес ориентира: Архангельская область, г Архангельск, ул Серова, д 23	884 +/-10	Земли населенных пунктов	для эксплуатации жилого дома	_____	1696561.48

\_\_\_\_\_

полное наименование должности

М.П.

\_\_\_\_\_

подпись

\_\_\_\_\_

инициалы, фамилия

**КАДАСТРОВЫЙ ПЛАН ТЕРРИТОРИИ**

Лист № 6	раздела 1	Всего листов раздела 1: 36	Всего разделов: 11	Всего листов: 789
« 13 » февраля 2024 г. № КУВИ-001/2024-45627345				
Номер кадастрового квартала: 29:22:060410				

Номер п/п	Кадастровый номер объекта недвижимости	Вид объекта недвижимости	Адрес	Площадь или основная характеристика	Категория земель	Виды разрешенного использования	Назначение (проектируемое назначение)	Кадастровая стоимость (руб)
1	2	3	4	5	6	7	8	9
26	29:22:060410:42	Земельный участок	Архангельская область, г Архангельск, ул Энтузиастов, д 33	955 +/-11	Земли населенных пунктов	для эксплуатации одноэтажного жилого дома	_____	1801912.34
27	29:22:060410:43	Земельный участок	Местоположение установлено относительно ориентира, расположенного в границах участка. Почтовый адрес ориентира: Архангельская область, г Архангельск, ул Энтузиастов, д 41	997 +/-11	Земли населенных пунктов	для эксплуатации одноэтажного жилого дома	_____	1822590.97
28	29:22:060410:44	Земельный участок	Местоположение установлено относительно ориентира, расположенного в границах участка. Почтовый адрес ориентира: Архангельская область, г Архангельск, ул Серова, д 18	1150 +/-12	Земли населенных пунктов	для эксплуатации одноэтажного жилого дома	_____	2205423.6
29	29:22:060410:45	Земельный участок	Местоположение установлено относительно ориентира, расположенного в границах участка. Почтовый адрес ориентира: Архангельская область, г Архангельск, ул Энтузиастов, д 31	919 +/-11	Земли населенных пунктов	для эксплуатации одноэтажного жилого дома	_____	1744341.4
30	29:22:060410:46	Земельный участок	Архангельская область, г Архангельск, ул Серова, д 22, корп 1	1061 +/-11	Земли населенных пунктов	для эксплуатации одноэтажного жилого дома	_____	1982119.54

\_\_\_\_\_

полное наименование должности

М.П.

\_\_\_\_\_

подпись

\_\_\_\_\_

инициалы, фамилия

КАДАСТРОВЫЙ ПЛАН ТЕРРИТОРИИ

Лист № 7	раздела 1	Всего листов раздела 1: 36	Всего разделов: 11	Всего листов: 789
----------	-----------	----------------------------	--------------------	-------------------

« 13 » февраля 2024 г. № КУВИ-001/2024-45627345

Номер кадастрового квартала: 29:22:060410

Номер п/п	Кадастровый номер объекта недвижимости	Вид объекта недвижимости	Адрес	Площадь или основная характеристика	Категория земель	Виды разрешенного использования	Назначение (проектируемое назначение)	Кадастровая стоимость (руб)
1	2	3	4	5	6	7	8	9
31	29:22:060410:47	Земельный участок	Архангельская область, г Архангельск, ул Серова	1061 +/-11	Земли населенных пунктов	для эксплуатации одноэтажного жилого дома	_____	1967967.01
32	29:22:060410:48	Земельный участок	Местоположение установлено относительно ориентира, расположенного в границах участка. Почтовый адрес ориентира: Архангельская область, г Архангельск, ул Серова, д 11	756 +/-13	Земли населенных пунктов	для эксплуатации 1/2 доли в праве общей долевой собственности на одноэтажный жилой дом	_____	1524891.92
33	29:22:060410:49	Земельный участок	Архангельская область, г Архангельск, ул Серова, д 19	1136 +/-11	Земли населенных пунктов	эксплуатация одноэтажного жилого дома	_____	2168787
34	29:22:060410:51	Земельный участок	Местоположение установлено относительно ориентира, расположенного в границах участка. Почтовый адрес ориентира: Архангельская область, г Архангельск, ул Энтузиастов, д 35	1058 +/-11	Земли населенных пунктов	Для эксплуатации одноэтажного жилого дома	_____	1963669.5
35	29:22:060410:53	Земельный участок	Архангельская область, г Архангельск, ул Полины Осипенко, д 16	1103 +/-12	Земли населенных пунктов	Для эксплуатации одноэтажного жилого дома	_____	2155361.5

\_\_\_\_\_ полное наименование должности

М.П.

\_\_\_\_\_ подпись

\_\_\_\_\_ инициалы, фамилия

КАДАСТРОВЫЙ ПЛАН ТЕРРИТОРИИ

Лист № 8	раздела 1	Всего листов раздела 1: 36	Всего разделов: 11	Всего листов: 789
« 13 » февраля 2024 г. № КУВИ-001/2024-45627345				
Номер кадастрового квартала: 29:22:060410				

Номер п/п	Кадастровый номер объекта недвижимости	Вид объекта недвижимости	Адрес	Площадь или основная характеристика	Категория земель	Виды разрешенного использования	Назначение (проектируемое назначение)	Кадастровая стоимость (руб)
1	2	3	4	5	6	7	8	9
36	29:22:060410:54	Земельный участок	Архангельская область, г Архангельск, ул Энтузиастов, д 37	1125 +/-12	Земли населенных пунктов	Для эксплуатации одноэтажного жилого дома	_____	2051879.51
37	29:22:060410:55	Земельный участок	Местоположение установлено относительно ориентира, расположенного в границах участка. Почтовый адрес ориентира: Архангельская область, г Архангельск, ул Серова, д 13	2014 +/-16	Земли населенных пунктов	Для эксплуатации одноэтажного жилого дома	_____	3549593.99
38	29:22:060410:56	Земельный участок	Архангельская область, г Архангельск, ул Полины Осипенко, д 20, строен 3	53 +/-3	Земли населенных пунктов	Для эксплуатации здания насосной с водопроводной сетью L= 54,0 м	_____	13678.36
39	29:22:060410:57	Земельный участок	Архангельская область, г Архангельск, ул Серова	681 +/-9	Земли населенных пунктов	Для огородничества без права капитального строительства и создания объектов недвижимости	_____	143357.18
40	29:22:060410:59	Земельный участок	Архангельская область, г Архангельск, ул Энтузиастов, д 43	1142 +/-12	Земли населенных пунктов	Для эксплуатации одноэтажного жилого дома	_____	2032082.99

\_\_\_\_\_ полное наименование должности

М.П.

\_\_\_\_\_ подпись

\_\_\_\_\_ инициалы, фамилия

КАДАСТРОВЫЙ ПЛАН ТЕРРИТОРИИ

Лист № 9	раздела 1	Всего листов раздела 1: 36	Всего разделов: 11	Всего листов: 789
« 13 » февраля 2024 г. № КУВИ-001/2024-45627345				
Номер кадастрового квартала: 29:22:060410				

Номер п/п	Кадастровый номер объекта недвижимости	Вид объекта недвижимости	Адрес	Площадь или основная характеристика	Категория земель	Виды разрешенного использования	Назначение (проектируемое назначение)	Кадастровая стоимость (руб)
1	2	3	4	5	6	7	8	9
41	29:22:060410:60	Земельный участок	Архангельская область, г Архангельск, ул Энтузиастов, д 30	1101 +/-12	Земли населенных пунктов	Для эксплуатации одноэтажного жилого дома	_____	1937870.52
42	29:22:060410:61	Земельный участок	Архангельская область, г Архангельск, ул Полины Осипенко, д 10	936 +/-11	Земли населенных пунктов	Для индивидуального жилищного строительства	_____	1821015.71
43	29:22:060410:62	Здание	163009, Архангельская область, г Архангельск, ул Полины Осипенко, д 10	площадь: 53.4 кв.м	_____	_____	Жилое	381400.74
44	29:22:060410:64	Здание	163009, Архангельская область, г Архангельск, ул Полины Осипенко, д 16, к 1	площадь: 61.2 кв.м	_____	_____	Жилое	309141.07
45	29:22:060410:65	Здание	163009, Архангельская область, г Архангельск, ул Полины Осипенко, д 18	площадь: 163.3 кв.м	_____	_____	Жилое	2809827.46

\_\_\_\_\_

полное наименование должности

М.П.

\_\_\_\_\_

подпись

\_\_\_\_\_

инициалы, фамилия

КАДАСТРОВЫЙ ПЛАН ТЕРРИТОРИИ

Лист № 10	раздела 1	Всего листов раздела 1: 36	Всего разделов: 11	Всего листов: 789
« 13 » февраля 2024 г. № КУВИ-001/2024-45627345				
Номер кадастрового квартала: 29:22:060410				

Номер п/п	Кадастровый номер объекта недвижимости	Вид объекта недвижимости	Адрес	Площадь или основная характеристика	Категория земель	Виды разрешенного использования	Назначение (проектируемое назначение)	Кадастровая стоимость (руб)
1	2	3	4	5	6	7	8	9
46	29:22:060410:66	Здание	163009, Архангельская область, г Архангельск, ул Энтузиастов, д 31	площадь: 43.1 кв.м	_____	_____	Жилое	217712.09
47	29:22:060410:67	Здание	163009, Архангельская область, г Архангельск, ул Энтузиастов, д 41	площадь: 31.8 кв.м	_____	_____	Жилое	160632.12
48	29:22:060410:69	Здание	163009, Архангельская область, г Архангельск, ул Серова, д 20	площадь: 101.5 кв.м	_____	_____	Жилое	724947.11
49	29:22:060410:70	Здание	163009, Архангельская область, г Архангельск, ул Серова, д 26	площадь: 54.5 кв.м	_____	_____	Жилое	275297.19
50	29:22:060410:71	Здание	163009, Архангельская область, г Архангельск, ул Полины Осипенко, д 16	площадь: 65.2 кв.м	_____	_____	Жилое	1058364.34

\_\_\_\_\_

полное наименование должности

М.П.

\_\_\_\_\_

подпись

\_\_\_\_\_

инициалы, фамилия



КАДАСТРОВЫЙ ПЛАН ТЕРРИТОРИИ

Лист № 11	раздела 1	Всего листов раздела 1: 36	Всего разделов: 11	Всего листов: 789
« 13 » февраля 2024 г. № КУВИ-001/2024-45627345				
Номер кадастрового квартала: 29:22:060410				

Номер п/п	Кадастровый номер объекта недвижимости	Вид объекта недвижимости	Адрес	Площадь или основная характеристика	Категория земель	Виды разрешенного использования	Назначение (проектируемое назначение)	Кадастровая стоимость (руб)
1	2	3	4	5	6	7	8	9
51	29:22:060410:72	Здание	163009, Архангельская область, г Архангельск, ул Емельяна Пугачева, д 1	площадь: 47.6 кв.м	_____	_____	Жилое	240443.05
52	29:22:060410:73	Здание	163009, Архангельская область, г Архангельск, ул Энтузиастов, д 39	площадь: 57.8 кв.м	_____	_____	Жилое	291966.57
53	29:22:060410:75	Здание	163009, Архангельская область, г Архангельск, ул Энтузиастов, д 30	площадь: 40.1 кв.м	_____	_____	Жилое	202558.12
54	29:22:060410:77	Здание	163009, Архангельская область, г Архангельск, ул Энтузиастов, д 33	площадь: 84.3 кв.м	_____	_____	Жилое	425826.67
55	29:22:060410:78	Здание	163009, Архангельская область, г Архангельск, ул Энтузиастов, д 37	площадь: 66 кв.м	_____	_____	Жилое	1049923.4

\_\_\_\_\_

полное наименование должности

М.П.

\_\_\_\_\_

подпись

\_\_\_\_\_

инициалы, фамилия

КАДАСТРОВЫЙ ПЛАН ТЕРРИТОРИИ

Лист № 12	раздела 1	Всего листов раздела 1: 36	Всего разделов: 11	Всего листов: 789
« 13 » февраля 2024 г. № КУВИ-001/2024-45627345				
Номер кадастрового квартала: 29:22:060410				

Номер п/п	Кадастровый номер объекта недвижимости	Вид объекта недвижимости	Адрес	Площадь или основная характеристика	Категория земель	Виды разрешенного использования	Назначение (проектируемое назначение)	Кадастровая стоимость (руб)
1	2	3	4	5	6	7	8	9
56	29:22:060410:79	Здание	Архангельская область, г Архангельск, ул Серова, д 9	площадь: 56.7 кв.м	_____	_____	Жилое	286410.11
57	29:22:060410:80	Здание	163009, Архангельская область, г Архангельск, ул Серова, д 10	площадь: 46.9 кв.м	_____	_____	Жилое	236907.13
58	29:22:060410:81	Здание	163009, Архангельская область, г Архангельск, ул Серова, д 11	площадь: 76.4 кв.м	_____	_____	Жилое	545674.47
59	29:22:060410:82	Здание	163009, Архангельская область, г Архангельск, ул Серова, д 12	площадь: 60.6 кв.м	_____	_____	Жилое	432825.56
60	29:22:060410:83	Здание	163009, Архангельская область, г Архангельск, ул Серова, д 13	площадь: 116.3 кв.м	_____	_____	Жилое	830653.68

\_\_\_\_\_

полное наименование должности

М.П.

\_\_\_\_\_

подпись

\_\_\_\_\_

инициалы, фамилия

КАДАСТРОВЫЙ ПЛАН ТЕРРИТОРИИ

Лист № 13	раздела 1	Всего листов раздела 1: 36	Всего разделов: 11	Всего листов: 789
« 13 » февраля 2024 г. № КУВИ-001/2024-45627345				
Номер кадастрового квартала: 29:22:060410				

Номер п/п	Кадастровый номер объекта недвижимости	Вид объекта недвижимости	Адрес	Площадь или основная характеристика	Категория земель	Виды разрешенного использования	Назначение (проектируемое назначение)	Кадастровая стоимость (руб)
1	2	3	4	5	6	7	8	9
61	29:22:060410:85	Здание	163009, Архангельская область, г Архангельск, ул Серова, д 18	площадь: 79.8 кв.м	_____	_____	Жилое	569958.42
62	29:22:060410:86	Здание	163009, Архангельская область, г Архангельск, ул Серова, д 19	площадь: 47.6 кв.м	_____	_____	Жилое	240443.05
63	29:22:060410:87	Здание	163009, Архангельская область, г Архангельск, ул Серова, д 22	площадь: 58.1 кв.м	_____	_____	Жилое	293481.96
64	29:22:060410:88	Здание	163009, Архангельская область, г Архангельск, ул Серова, д 23	площадь: 51.5 кв.м	_____	_____	Жилое	260143.22
65	29:22:060410:89	Здание	163009, Архангельская область, г Архангельск, ул Серова, д 25	площадь: 39.5 кв.м	_____	_____	Жилое	199527.32

\_\_\_\_\_

полное наименование должности

М.П.

\_\_\_\_\_

подпись

\_\_\_\_\_

инициалы, фамилия

КАДАСТРОВЫЙ ПЛАН ТЕРРИТОРИИ

Лист № 14	раздела 1	Всего листов раздела 1: 36	Всего разделов: 11	Всего листов: 789
« 13 » февраля 2024 г. № КУВИ-001/2024-45627345				
Номер кадастрового квартала: 29:22:060410				

Номер п/п	Кадастровый номер объекта недвижимости	Вид объекта недвижимости	Адрес	Площадь или основная характеристика	Категория земель	Виды разрешенного использования	Назначение (проектируемое назначение)	Кадастровая стоимость (руб)
1	2	3	4	5	6	7	8	9
66	29:22:060410:90	Здание	163009, Архангельская область, г Архангельск, ул Энтузиастов, д 43	площадь: 48.7 кв.м	_____	_____	Жилое	245999.51
67	29:22:060410:91	Здание	163009, Архангельская область, г Архангельск, ул Серова, д 14	площадь: 42.8 кв.м	_____	_____	Жилое	216196.7
68	29:22:060410:92	Здание	163009, Архангельская область, г Архангельск, ул Энтузиастов, д 35	площадь: 93 кв.м	_____	_____	Жилое	664237.25
69	29:22:060410:93	Здание	163009, Архангельская область, г Архангельск, ул Емельяна Пугачева, д 2	площадь: 410.1 кв.м	_____	_____	Многоквартирный дом	2929072.01
70	29:22:060410:94	Здание	Архангельская область, г Архангельск, ул Емельяна Пугачева, д 3	площадь: 61.4 кв.м	_____	_____	Многоквартирный дом	438539.43

\_\_\_\_\_

полное наименование должности

М.П.

\_\_\_\_\_

подпись

\_\_\_\_\_

инициалы, фамилия

КАДАСТРОВЫЙ ПЛАН ТЕРРИТОРИИ

Лист № 15	раздела 1	Всего листов раздела 1: 36	Всего разделов: 11	Всего листов: 789
« 13 » февраля 2024 г. № КУВИ-001/2024-45627345				
Номер кадастрового квартала: 29:22:060410				

Номер п/п	Кадастровый номер объекта недвижимости	Вид объекта недвижимости	Адрес	Площадь или основная характеристика	Категория земель	Виды разрешенного использования	Назначение (проектируемое назначение)	Кадастровая стоимость (руб)
1	2	3	4	5	6	7	8	9
71	29:22:060410:95	Здание	Архангельская область, г Архангельск, ул Емельяна Пугачева, д 4	площадь: 439.3 кв.м	_____	_____	Многоквартирный дом	3137628.22
72	29:22:060410:96	Здание	Архангельская область, г Архангельск, ул Емельяна Пугачева, д 5	площадь: 60.6 кв.м	_____	_____	Многоквартирный дом	432825.56
73	29:22:060410:97	Здание	Архангельская область, г Архангельск, ул Емельяна Пугачева, д 9	площадь: 62.1 кв.м	_____	_____	Многоквартирный дом	443539.07
74	29:22:060410:98	Сооружение	Архангельская область, г Архангельск, ул Емельяна Пугачева, д 10, корп 1	протяженность: 8 м	_____	_____	Коммунального хозяйства	187.44
75	29:22:060410:99	Здание	Архангельская область, г Архангельск, ул Емельяна Пугачева, д 12	площадь: 333.4 кв.м	_____	_____	Многоквартирный дом	2381254.83

\_\_\_\_\_

полное наименование должности

М.П.

\_\_\_\_\_

подпись

\_\_\_\_\_

инициалы, фамилия

КАДАСТРОВЫЙ ПЛАН ТЕРРИТОРИИ

Лист № 16	раздела 1	Всего листов раздела 1: 36	Всего разделов: 11	Всего листов: 789
« 13 » февраля 2024 г. № КУВИ-001/2024-45627345				
Номер кадастрового квартала: 29:22:060410				

Номер п/п	Кадастровый номер объекта недвижимости	Вид объекта недвижимости	Адрес	Площадь или основная характеристика	Категория земель	Виды разрешенного использования	Назначение (проектируемое назначение)	Кадастровая стоимость (руб)
1	2	3	4	5	6	7	8	9
76	29:22:060410:103	Здание	Архангельская область, г Архангельск, ул Энтузиастов, д 26	площадь: 359.5 кв.м	_____	_____	Многоквартирный дом	1633971.69
77	29:22:060410:104	Здание	Архангельская область, г Архангельск, ул Энтузиастов, д 28	площадь: 727.1 кв.м	_____	_____	Многоквартирный дом	5154903.74
78	29:22:060410:105	Здание	Архангельская область, г Архангельск, ул Энтузиастов, д 36	площадь: 79.3 кв.м	_____	_____	Жилое	400570.05
79	29:22:060410:106	Здание	Архангельская область, г Архангельск, ул Полины Осипенко, д 2, корп 1	площадь: 442.8 кв.м	_____	_____	Многоквартирный дом	2012580.43
80	29:22:060410:107	Здание	163009, Архангельская область, г Архангельск, ул Полины Осипенко, д 8	площадь: 78.2 кв.м	_____	_____	Жилое	558530.68

\_\_\_\_\_

полное наименование должности

М.П.

\_\_\_\_\_

подпись

\_\_\_\_\_

инициалы, фамилия

КАДАСТРОВЫЙ ПЛАН ТЕРРИТОРИИ

Лист № 17	раздела 1	Всего листов раздела 1: 36	Всего разделов: 11	Всего листов: 789
« 13 » февраля 2024 г. № КУВИ-001/2024-45627345				
Номер кадастрового квартала: 29:22:060410				

Номер п/п	Кадастровый номер объекта недвижимости	Вид объекта недвижимости	Адрес	Площадь или основная характеристика	Категория земель	Виды разрешенного использования	Назначение (проектируемое назначение)	Кадастровая стоимость (руб)
1	2	3	4	5	6	7	8	9
81	29:22:060410:109	Здание	Архангельская область, г Архангельск, ул Полины Осипенко, д 20, строен 1	площадь: 116.5 кв.м	_____	_____	Нежилое	1107155.03
82	29:22:060410:110	Здание	Архангельская область, г Архангельск, ул Полины Осипенко, д 20	площадь: 27.7 кв.м	_____	_____	Нежилое	468894.5
83	29:22:060410:111	Здание	Архангельская область, г Архангельск, ул Полины Осипенко, д 20	площадь: 11217.9 кв.м	_____	_____	Многоквартирный дом	367870184.61
84	29:22:060410:112	Сооружение	Архангельская область, г Архангельск, ул Полины Осипенко, д 20	протяженность: 54 м	_____	_____	Производственное	26266.16
85	29:22:060410:113	Сооружение	Архангельская область, г Архангельск, ул Полины Осипенко, д 20, корп 1	протяженность: 14 м	_____	_____	Хозяйственное	1758.37

\_\_\_\_\_

полное наименование должности

М.П.

\_\_\_\_\_

подпись

\_\_\_\_\_

инициалы, фамилия

КАДАСТРОВЫЙ ПЛАН ТЕРРИТОРИИ

Лист № 18	раздела 1	Всего листов раздела 1: 36	Всего разделов: 11	Всего листов: 789
-----------	-----------	----------------------------	--------------------	-------------------

« 13 » февраля 2024 г. № КУВИ-001/2024-45627345

Номер кадастрового квартала: 29:22:060410

Номер п/п	Кадастровый номер объекта недвижимости	Вид объекта недвижимости	Адрес	Площадь или основная характеристика	Категория земель	Виды разрешенного использования	Назначение (проектируемое назначение)	Кадастровая стоимость (руб)
1	2	3	4	5	6	7	8	9
86	29:22:060410:114	Здание	Архангельская область, г Архангельск, ул Полины Осипенко, д 26	площадь: 408.7 кв.м	_____	_____	Многоквартирный дом	2255647.11
87	29:22:060410:115	Здание	Архангельская область, г Архангельск, ул Полины Осипенко, д 28	площадь: 454.4 кв.м	_____	_____	Многоквартирный дом	2507868.97
88	29:22:060410:116	Здание	163009, Архангельская область, г Архангельск, ул Серова, д 16	площадь: 41.6 кв.м	_____	_____	Жилое	210135.11
89	29:22:060410:117	Здание	163009, Архангельская область, г Архангельск, ул Серова, д 17	площадь: 195.9 кв.м	_____	_____	Жилое	395518.72
90	29:22:060410:118	Здание	163009, Архангельская область, г Архангельск, ул Серова, д 27	площадь: 79.9 кв.м	_____	_____	Жилое	350664.11

\_\_\_\_\_

полное наименование должности

М.П.

\_\_\_\_\_

подпись

\_\_\_\_\_

инициалы, фамилия



КАДАСТРОВЫЙ ПЛАН ТЕРРИТОРИИ

Лист № 19	раздела 1	Всего листов раздела 1: 36	Всего разделов: 11	Всего листов: 789
« 13 » февраля 2024 г. № КУВИ-001/2024-45627345				
Номер кадастрового квартала: 29:22:060410				

Номер п/п	Кадастровый номер объекта недвижимости	Вид объекта недвижимости	Адрес	Площадь или основная характеристика	Категория земель	Виды разрешенного использования	Назначение (проектируемое назначение)	Кадастровая стоимость (руб)
1	2	3	4	5	6	7	8	9
91	29:22:060410:119	Здание	Архангельская область, г Архангельск, ул Полины Осипенко, д 4	площадь: 590.6 кв.м	_____	_____	Многоквартирный дом	4218263.66
92	29:22:060411:254	Здание	Архангельская область, г Архангельск, ул Энтузиастов, д 24, корп 1	площадь: 723.3 кв.м	_____	_____	Многоквартирный дом	3263249.16
93	29:22:060411:255	Здание	Архангельская область, г Архангельск, ул Энтузиастов, д 24, корп 2	площадь: 408.9 кв.м	_____	_____	Многоквартирный дом	2920501.2
94	29:22:060410:445	Земельный участок	163009, Архангельская область, г Архангельск, ул Энтузиастов, д 34	913 +/-11	Земли населенных пунктов	Для эксплуатации многоквартирного жилого дома	_____	1617792.18
95	29:22:060410:446	Здание	163009, Архангельская область, г Архангельск, ул Серова, д 22, к 1	площадь: 28.4 кв.м	_____	_____	Жилое	365164.85

\_\_\_\_\_

полное наименование должности

М.П.

\_\_\_\_\_

подпись

\_\_\_\_\_

инициалы, фамилия

КАДАСТРОВЫЙ ПЛАН ТЕРРИТОРИИ

Лист № 20	раздела 1	Всего листов раздела 1: 36	Всего разделов: 11	Всего листов: 789
-----------	-----------	----------------------------	--------------------	-------------------

« 13 » февраля 2024 г. № КУВИ-001/2024-45627345

Номер кадастрового квартала: 29:22:060410
---

Номер п/п	Кадастровый номер объекта недвижимости	Вид объекта недвижимости	Адрес	Площадь или основная характеристика	Категория земель	Виды разрешенного использования	Назначение (проектируемое назначение)	Кадастровая стоимость (руб)
1	2	3	4	5	6	7	8	9
96	29:22:060410:447	Здание	163009, Архангельская область, г Архангельск, ул Серова, д 24	площадь: 214.3 кв.м	_____	_____	Жилое	2479545.18
97	29:22:060410:449	Земельный участок	Архангельская область, г Архангельск, ул Серова	770 +/-10	Земли населенных пунктов	Для эксплуатации одноэтажного жилого дома	_____	1472685.98
98	29:22:060410:450	Земельный участок	Архангельская область, г Архангельск, ул Серова	1282 +/-13	Земли населенных пунктов	Для эксплуатации одноэтажного жилого дома	_____	2369356.55
99	29:22:060410:454	Земельный участок	Архангельская область, г Архангельск, пр-кт Московский	23215 +/-53	Земли населенных пунктов	Для строительства многоэтажного жилого дома	_____	35184572.66
100	29:22:060410:471	Земельный участок	163009, Архангельская область, г Архангельск, ул Полины Осипенко, д 8	1308 +/-13	Земли населенных пунктов	Для эксплуатации индивидуального жилого дома	_____	2393160.12

\_\_\_\_\_

полное наименование должности

М.П.

\_\_\_\_\_

подпись

\_\_\_\_\_

инициалы, фамилия

КАДАСТРОВЫЙ ПЛАН ТЕРРИТОРИИ

Лист № 21	раздела 1	Всего листов раздела 1: 36	Всего разделов: 11	Всего листов: 789
« 13 » февраля 2024 г. № КУВИ-001/2024-45627345				
Номер кадастрового квартала: 29:22:060410				

Номер п/п	Кадастровый номер объекта недвижимости	Вид объекта недвижимости	Адрес	Площадь или основная характеристика	Категория земель	Виды разрешенного использования	Назначение (проектируемое назначение)	Кадастровая стоимость (руб)
1	2	3	4	5	6	7	8	9
101	29:22:060410:472	Здание	163009, Архангельская область, г Архангельск, ул Серова, д 21	площадь: 284 кв.м	_____	_____	Жилое	4098381.51
102	29:22:060410:473	Здание	Архангельская область, г Архангельск, ул Полины Осипенко, д 14	площадь: 214.7 кв.м	_____	_____	Жилое	3570943.59
103	29:22:060410:474	Земельный участок	163009, Архангельская область, г Архангельск, ул Энтузиастов, д 36	1004 +/-11	Земли населенных пунктов	для размещения индивидуальных жилых домов	_____	1762881.03
104	29:22:060410:475	Земельный участок	163009, Архангельская область, г Архангельск, ул Емельяна Пугачева, д 9	953 +/-6	Земли населенных пунктов	Для эксплуатации многоквартирного жилого дома	_____	1656798.89
105	29:22:060410:477	Земельный участок	Архангельская область, г Архангельск, ул Серова, д 16	600	Земли населенных пунктов	Под строительство индивидуального жилого дома	_____	1236164.16

\_\_\_\_\_

полное наименование должности

М.П.

\_\_\_\_\_

подпись

\_\_\_\_\_

инициалы, фамилия

КАДАСТРОВЫЙ ПЛАН ТЕРРИТОРИИ

Лист № 22	раздела 1	Всего листов раздела 1: 36	Всего разделов: 11	Всего листов: 789
« 13 » февраля 2024 г. № КУВИ-001/2024-45627345				
Номер кадастрового квартала: 29:22:060410				

Номер п/п	Кадастровый номер объекта недвижимости	Вид объекта недвижимости	Адрес	Площадь или основная характеристика	Категория земель	Виды разрешенного использования	Назначение (проектируемое назначение)	Кадастровая стоимость (руб)
1	2	3	4	5	6	7	8	9
106	29:22:060410:478	Земельный участок	163009, Архангельская область, г Архангельск, ул Серова, д 27	1191 +/-12	Земли населенных пунктов	Для эксплуатации индивидуального жилого дома	_____	2183744.96
107	29:22:060410:479	Земельный участок	163009, Архангельская область, г Архангельск, ул Полины Осипенко	5687 +/-26	Земли населенных пунктов	Для размещения объектов здравоохранения (здравоохранение)	_____	3956475.48
108	29:22:060410:481	Земельный участок	Архангельская область, г Архангельск, ул Энтузиастов	569 +/-8	Земли населенных пунктов	Для эксплуатации одноэтажного жилого дома	_____	1012835.48
109	29:22:060410:482	Земельный участок	Архангельская область, г Архангельск, ул Энтузиастов	570 +/-8	Земли населенных пунктов	Для эксплуатации индивидуального жилого дома	_____	1018311.84
110	29:22:060410:483	Земельный участок	Архангельская область, г Архангельск, ул Серова	1310 +/-13	Земли населенных пунктов	Для индивидуального жилищного строительства	_____	2445924.37

\_\_\_\_\_

полное наименование должности

М.П.

\_\_\_\_\_

подпись

\_\_\_\_\_

инициалы, фамилия

КАДАСТРОВЫЙ ПЛАН ТЕРРИТОРИИ

Лист № 23	раздела 1	Всего листов раздела 1: 36	Всего разделов: 11	Всего листов: 789
« 13 » февраля 2024 г. № КУВИ-001/2024-45627345				
Номер кадастрового квартала: 29:22:060410				

Номер п/п	Кадастровый номер объекта недвижимости	Вид объекта недвижимости	Адрес	Площадь или основная характеристика	Категория земель	Виды разрешенного использования	Назначение (проектируемое назначение)	Кадастровая стоимость (руб)
1	2	3	4	5	6	7	8	9
111	29:22:060410:484	Сооружение	163009, Архангельская область, г Архангельск, ул Серова	протяженность: 391 м	_____	_____	7.4 Сооружения дорожного транспорта	1414057.37
112	29:22:060410:485	Здание	Архангельская область, г Архангельск, пр-кт Московский, д 52	площадь: 8459.8 кв.м	_____	_____	Многоквартирный дом	366044790.81
113	29:22:060410:599	Сооружение	Архангельская область, г Архангельск, пр-кт Московский	протяженность: 81 м	_____	_____	10 Сооружение коммунального хозяйства	191712.34
114	29:22:060410:600	Сооружение	Архангельская область, г Архангельск, пр-кт Московский	протяженность: 13 м	_____	_____	10. сооружения коммунального хозяйства	30768.65
115	29:22:060410:601	Сооружение	Архангельская область, г Архангельск, пр-кт Московский	протяженность: 32 м	_____	_____	10. сооружения коммунального хозяйства	75738.21

\_\_\_\_\_

полное наименование должности

М.П.

\_\_\_\_\_

подпись

\_\_\_\_\_

инициалы, фамилия

КАДАСТРОВЫЙ ПЛАН ТЕРРИТОРИИ

Лист № 24	раздела 1	Всего листов раздела 1: 36	Всего разделов: 11	Всего листов: 789
« 13 » февраля 2024 г. № КУВИ-001/2024-45627345				
Номер кадастрового квартала: 29:22:060410				

Номер п/п	Кадастровый номер объекта недвижимости	Вид объекта недвижимости	Адрес	Площадь или основная характеристика	Категория земель	Виды разрешенного использования	Назначение (проектируемое назначение)	Кадастровая стоимость (руб)
1	2	3	4	5	6	7	8	9
116	29:22:060410:602	Сооружение	Архангельская область, г Архангельск, пр-кт Московский	протяженность: 9 м	_____	_____	10 Сооружение коммунального хозяйства	22231.86
117	29:22:060410:603	Сооружение	Архангельская область, г Архангельск, пр-кт Московский	протяженность: 187 м	_____	_____	10.3 Сооружения канализации	442595.17
118	29:22:060410:604	Сооружение	Архангельская область, г Архангельск, пр-кт Московский	протяженность: 80 м	_____	_____	10.3 Сооружения канализации	189345.53
119	29:22:060410:605	Здание	Архангельская область, г Архангельск, пр-кт Московский, д 54	площадь: 8538.5 кв.м	_____	_____	Многоквартирный дом	369450039.76
120	29:22:060410:725	Сооружение	163009, Архангельская область, г Архангельск, ул Энтузиастов	протяженность: 169 м	_____	_____	7.7. Сооружения трубопроводного транспорта	385352.19

\_\_\_\_\_

полное наименование должности

М.П.

\_\_\_\_\_

подпись

\_\_\_\_\_

инициалы, фамилия

КАДАСТРОВЫЙ ПЛАН ТЕРРИТОРИИ

Лист № 25	раздела 1	Всего листов раздела 1: 36	Всего разделов: 11	Всего листов: 789
-----------	-----------	----------------------------	--------------------	-------------------

« 13 » февраля 2024 г. № КУВИ-001/2024-45627345

Номер кадастрового квартала: 29:22:060410

Номер п/п	Кадастровый номер объекта недвижимости	Вид объекта недвижимости	Адрес	Площадь или основная характеристика	Категория земель	Виды разрешенного использования	Назначение (проектируемое назначение)	Кадастровая стоимость (руб)
1	2	3	4	5	6	7	8	9
121	29:22:060410:726	Сооружение	Архангельская область, г Архангельск, пр-кт Московский	протяженность: 312 м	_____	_____	1.1 Сооружения электроэнергетики	58220.61
122	29:22:060410:727	Здание	163009, Архангельская область, г Архангельск, ул Полины Осипенко, д 6	площадь: 575.8 кв.м	_____	_____	Жилое	10191982.06
123	29:22:060410:729	Земельный участок	163009, Архангельская область, г Архангельск, ул Полины Осипенко, уч 12	887 +/-10	Земли населенных пунктов	для индивидуального жилищного строительства	_____	1739424.03
124	29:22:060410:730	Земельный участок	163009, Архангельская область, г Архангельск, ул Полины Осипенко	960 +/-11	Земли населенных пунктов	для эксплуатации индивидуального жилого дома	_____	1897652.74
125	29:22:060410:841	Земельный участок	163009, Архангельская область, г Архангельск, ул Серова	5124 +/-25.05	Земли населенных пунктов	Для эксплуатации ул. Серова (для размещения линейного объекта)	_____	1299805.08

\_\_\_\_\_

полное наименование должности

М.П.

\_\_\_\_\_

подпись

\_\_\_\_\_

инициалы, фамилия

КАДАСТРОВЫЙ ПЛАН ТЕРРИТОРИИ

Лист № 26	раздела 1	Всего листов раздела 1: 36	Всего разделов: 11	Всего листов: 789
« 13 » февраля 2024 г. № КУВИ-001/2024-45627345				
Номер кадастрового квартала: 29:22:060410				

Номер п/п	Кадастровый номер объекта недвижимости	Вид объекта недвижимости	Адрес	Площадь или основная характеристика	Категория земель	Виды разрешенного использования	Назначение (проектируемое назначение)	Кадастровая стоимость (руб)
1	2	3	4	5	6	7	8	9
126	29:22:060410:842	Здание	163009, Архангельская область, г Архангельск, ул Энтузиастов, д 32, к 1	площадь: 121.1 кв.м	_____	_____	Жилое	1642763.02
127	29:22:060410:843	Здание	Архангельская область, г Архангельск, ул Энтузиастов, д 32	площадь: 85.2 кв.м	_____	_____	Жилое	1002798.02
128	29:22:060410:844	Здание	Архангельская область, г Архангельск, ул Серова, д 15	площадь: 167.8 кв.м	_____	_____	Жилое	2242790.05
129	29:22:060410:845	Земельный участок	163009, Архангельская область, г Архангельск, ул Емельяна Пугачева	814 +/-10	Земли населенных пунктов	Для индивидуального жилищного строительства	_____	1430735.89
130	29:22:060410:846	Земельный участок	163009, Архангельская область, г Архангельск, ул Серова, д 11	761 +/-10	Земли населенных пунктов	для дальнейшей эксплуатации 1/2 части индивидуального жилого дома	_____	1541659.37

\_\_\_\_\_

полное наименование должности

М.П.

\_\_\_\_\_

подпись

\_\_\_\_\_

инициалы, фамилия



КАДАСТРОВЫЙ ПЛАН ТЕРРИТОРИИ

Лист № 27	раздела 1	Всего листов раздела 1: 36	Всего разделов: 11	Всего листов: 789
-----------	-----------	----------------------------	--------------------	-------------------

« 13 » февраля 2024 г. № КУВИ-001/2024-45627345

Номер кадастрового квартала: 29:22:060410

Номер п/п	Кадастровый номер объекта недвижимости	Вид объекта недвижимости	Адрес	Площадь или основная характеристика	Категория земель	Виды разрешенного использования	Назначение (проектируемое назначение)	Кадастровая стоимость (руб)
1	2	3	4	5	6	7	8	9
131	29:22:060410:847	Сооружение	Архангельская область, г Архангельск, Российская Федерация, Архангельская обл., городской округ "Город Архангельск", г.Архангельск	протяженность: 51 м	_____	_____	10) сооружения коммунального хозяйства	174434.57
132	29:22:060410:848	Сооружение	Архангельская область, г Архангельск	протяженность: 119 м	_____	_____	10.3. сооружения канализации	340176.45
133	29:22:060410:947	Сооружение	Архангельская область, г Архангельск	протяженность: 120 м	_____	_____	10.3. сооружения канализации	343035.08
134	29:22:060410:948	Здание	163009, Архангельская область, г Архангельск, ул Полины Осипенко, д 12	площадь: 124.5 кв.м	_____	_____	Жилое	1763394.82
135	29:22:060410:952	Здание	163009, Архангельская область, г Архангельск, ул Прокопия Галушина, д 16	площадь: 2030.8 кв.м	_____	_____	Нежилое	38191993.29

\_\_\_\_\_

полное наименование должности

М.П.

\_\_\_\_\_

подпись

\_\_\_\_\_

инициалы, фамилия

КАДАСТРОВЫЙ ПЛАН ТЕРРИТОРИИ

Лист № 28	раздела 1	Всего листов раздела 1: 36	Всего разделов: 11	Всего листов: 789
« 13 » февраля 2024 г. № КУВИ-001/2024-45627345				
Номер кадастрового квартала: 29:22:060410				

Номер п/п	Кадастровый номер объекта недвижимости	Вид объекта недвижимости	Адрес	Площадь или основная характеристика	Категория земель	Виды разрешенного использования	Назначение (проектируемое назначение)	Кадастровая стоимость (руб)
1	2	3	4	5	6	7	8	9
136	29:22:060410:953	Сооружение	Архангельская область, г Архангельск, ул Прокопия Галушина	протяженность: 22 м	_____	_____	7.7. Сооружения трубопроводного транспорта	147316.12
137	29:22:060410:954	Сооружение	Архангельская область, г Архангельск, ул Прокопия Галушина	протяженность: 80 м	_____	_____	10.3. Сооружения канализации	228690.05
138	29:22:060410:955	Сооружение	Архангельская область, г Архангельск, ул Прокопия Галушина	протяженность: 84 м	_____	_____	10.1. Сооружения водозаборные	287304
139	29:22:060410:956	Земельный участок	Архангельская область, г Архангельск, ул Прокопия Галушина	3239 +/-20	Земли населенных пунктов	многоэтажная жилая застройка (высотная застройка), бытовое обслуживание, общественное управление, гостиничное обслуживание, развлечения, образование и просвещение, магазины, банковская и страховая деятельность, общественное питание, социальное обслуживание, обслуживание автотранспорта	_____	7437904.62
140	29:22:060410:957	Земельный участок	163065, Архангельская область, г Архангельск, пр-кт Московский, з/у 50, к 1	4960 +/-25	Земли населенных пунктов	многоэтажная жилая застройка (высотная застройка), бытовое обслуживание, общественное управление, гостиничное обслуживание, развлечения, образование и просвещение, магазины, банковская и страховая деятельность, общественное питание, социальное обслуживание, обслуживание автотранспорта	_____	10706541.07

\_\_\_\_\_ полное наименование должности

М.П.

\_\_\_\_\_ подпись

\_\_\_\_\_ инициалы, фамилия

КАДАСТРОВЫЙ ПЛАН ТЕРРИТОРИИ

Лист № 29	раздела 1	Всего листов раздела 1: 36	Всего разделов: 11	Всего листов: 789
« 13 » февраля 2024 г. № КУВИ-001/2024-45627345				
Номер кадастрового квартала: 29:22:060410				

Номер п/п	Кадастровый номер объекта недвижимости	Вид объекта недвижимости	Адрес	Площадь или основная характеристика	Категория земель	Виды разрешенного использования	Назначение (проектируемое назначение)	Кадастровая стоимость (руб)
1	2	3	4	5	6	7	8	9
141	29:22:060410:958	Земельный участок	163009, Архангельская область, г Архангельск, ул Емельяна Пугачева, д 11	1201 +/-7	Земли населенных пунктов	Малозэтажная многоквартирная жилая застройка	_____	2010279.69
142	29:22:060410:959	Сооружение	Архангельская область, г Архангельск, ул Серова	высота: 30 м, площадь: 6.3 кв.м	_____	_____	сооружения связи	1382507.18
143	29:22:060410:961	Здание	163065, Архангельская область, г Архангельск, пр-кт Московский, д 50	площадь: 9150 кв.м	_____	_____	Многоквартирный дом	342590114.79
144	29:22:060410:994	Земельный участок	Архангельская область, г Архангельск, ул Полины Осипенко	23 +/-2	Земли населенных пунктов	Для эксплуатации гаража	_____	14685.95
145	29:22:060410:995	Сооружение	Архангельская область, г Архангельск, пр-кт Московский	протяженность: 103 м	_____	_____	10.3. Сооружения канализации	247478.1

\_\_\_\_\_

полное наименование должности

М.П.

\_\_\_\_\_

подпись

\_\_\_\_\_

инициалы, фамилия

КАДАСТРОВЫЙ ПЛАН ТЕРРИТОРИИ

Лист № 30	раздела 1	Всего листов раздела 1: 36	Всего разделов: 11	Всего листов: 789
« 13 » февраля 2024 г. № КУВИ-001/2024-45627345				
Номер кадастрового квартала: 29:22:060410				

Номер п/п	Кадастровый номер объекта недвижимости	Вид объекта недвижимости	Адрес	Площадь или основная характеристика	Категория земель	Виды разрешенного использования	Назначение (проектируемое назначение)	Кадастровая стоимость (руб)
1	2	3	4	5	6	7	8	9
146	29:22:060410:996	Сооружение	Архангельская область, г Архангельск, пр-кт Московский	протяженность: 113 м	_____	_____	1.1. Сооружения электроэнергетики	20596.51
147	29:22:060410:1301	Сооружение	Архангельская область, г Архангельск, пр-кт Московский	протяженность: 196 м	_____	_____	10. Сооружения коммунального хозяйства	679806.4
148	29:22:060410:1302	Сооружение	Архангельская область, г Архангельск, пр-кт Московский	протяженность: 5 м	_____	_____	10. Сооружения коммунального хозяйства	14853
149	29:22:060410:1303	Сооружение	Архангельская область, г Архангельск, пр-кт Московский	протяженность: 57 м	_____	_____	10. Сооружения коммунального хозяйства	169324.2
150	29:22:060410:1304	Сооружение	Архангельская область, г Архангельск, пр-кт Московский	протяженность: 208 м	_____	_____	10.3. Сооружения канализации	499761.6

\_\_\_\_\_

полное наименование должности

М.П.

\_\_\_\_\_

подпись

\_\_\_\_\_

инициалы, фамилия

КАДАСТРОВЫЙ ПЛАН ТЕРРИТОРИИ

Лист № 31	раздела 1	Всего листов раздела 1: 36	Всего разделов: 11	Всего листов: 789
« 13 » февраля 2024 г. № КУВИ-001/2024-45627345				
Номер кадастрового квартала: 29:22:060410				

Номер п/п	Кадастровый номер объекта недвижимости	Вид объекта недвижимости	Адрес	Площадь или основная характеристика	Категория земель	Виды разрешенного использования	Назначение (проектируемое назначение)	Кадастровая стоимость (руб)
1	2	3	4	5	6	7	8	9
151	29:22:060410:1305	Земельный участок	Архангельская область, г Архангельск, ул Полины Осипенко	25 +/-2	Земли населенных пунктов	Для эксплуатации гаража	_____	15962.99
152	29:22:060410:1306	Земельный участок	Архангельская область, г Архангельск, ул Полины Осипенко	27 +/-2	Земли населенных пунктов	Для эксплуатации гаража	_____	17240.02
153	29:22:060410:1307	Земельный участок	Архангельская область, г Архангельск, ул Полины Осипенко	22 +/-2	Земли населенных пунктов	Для эксплуатации гаража	_____	14047.43
154	29:22:060410:1308	Земельный участок	Архангельская область, г Архангельск, ул Полины Осипенко	26 +/-2	Земли населенных пунктов	Для эксплуатации гаража	_____	16601.5
155	29:22:060410:1309	Земельный участок	Архангельская область, г Архангельск, ул Полины Осипенко	22 +/-2	Земли населенных пунктов	Для эксплуатации гаража	_____	14047.43

\_\_\_\_\_

полное наименование должности

М.П.

\_\_\_\_\_

подпись

\_\_\_\_\_

инициалы, фамилия

КАДАСТРОВЫЙ ПЛАН ТЕРРИТОРИИ

Лист № 32	раздела 1	Всего листов раздела 1: 36	Всего разделов: 11	Всего листов: 789
-----------	-----------	----------------------------	--------------------	-------------------

« 13 » февраля 2024 г. № КУВИ-001/2024-45627345

Номер кадастрового квартала: 29:22:060410

Номер п/п	Кадастровый номер объекта недвижимости	Вид объекта недвижимости	Адрес	Площадь или основная характеристика	Категория земель	Виды разрешенного использования	Назначение (проектируемое назначение)	Кадастровая стоимость (руб)
1	2	3	4	5	6	7	8	9
156	29:22:060410:1310	Земельный участок	Архангельская область, г Архангельск, ул Полины Осипенко	24 +/-2	Земли населенных пунктов	Для эксплуатации гаража	_____	15324.47
157	29:22:060410:1311	Сооружение	Архангельская область, г Архангельск, пр-кт Московский	протяженность: 52 м	_____	_____	7.7. сооружения трубопроводного транспорта	372237.32
158	29:22:060410:1312	Земельный участок	Архангельская область, г Архангельск, ул Полины Осипенко	27 +/-2	Земли населенных пунктов	Для эксплуатации гаража	_____	17240.02
159	29:22:060410:1313	Земельный участок	163009, Архангельская область, г Архангельск, ул Энтузиастов, д 45	1356 +/-13	Земли населенных пунктов	Для эксплуатации одноэтажного жилого дома	_____	2323069.8
160	29:22:060410:1314	Земельный участок	Архангельская область, г Архангельск, пр-кт Московский	233 +/-5	Земли населенных пунктов	Улично-дорожная сеть	_____	59105.11

\_\_\_\_\_ полное наименование должности

М.П.

\_\_\_\_\_ подпись

\_\_\_\_\_ инициалы, фамилия

КАДАСТРОВЫЙ ПЛАН ТЕРРИТОРИИ

Лист № 33	раздела 1	Всего листов раздела 1: 36	Всего разделов: 11	Всего листов: 789
-----------	-----------	----------------------------	--------------------	-------------------

« 13 » февраля 2024 г. № КУВИ-001/2024-45627345

Номер кадастрового квартала: 29:22:060410

Номер п/п	Кадастровый номер объекта недвижимости	Вид объекта недвижимости	Адрес	Площадь или основная характеристика	Категория земель	Виды разрешенного использования	Назначение (проектируемое назначение)	Кадастровая стоимость (руб)
1	2	3	4	5	6	7	8	9
161	29:22:060410:1315	Земельный участок	Архангельская область, г Архангельск, ул Полины Осипенко	24 +/-2	Земли населенных пунктов	Для эксплуатации гаража	_____	15324.47
162	29:22:060410:1316	Сооружение	Архангельская область, г Архангельск, ул Серова	протяженность: 8 м	_____	_____	10) Сооружения коммунального хозяйства	23764.8
163	29:22:060410:1317	Земельный участок	Архангельская область, г Архангельск, ул Полины Осипенко	24 +/-2	Земли населенных пунктов	Для эксплуатации гаража	_____	15324.47
164	29:22:060410:1318	Земельный участок	Архангельская область, г Архангельск, ул Полины Осипенко	22 +/-2	Земли населенных пунктов	Для эксплуатации гаража	_____	14047.43
165	29:22:060410:1319	Земельный участок	Архангельская область, г Архангельск, ул Полины Осипенко	24 +/-2	Земли населенных пунктов	Для эксплуатации гаража	_____	15324.47

\_\_\_\_\_ полное наименование должности

М.П.

\_\_\_\_\_ подпись

\_\_\_\_\_ инициалы, фамилия

КАДАСТРОВЫЙ ПЛАН ТЕРРИТОРИИ

Лист № 34	раздела 1	Всего листов раздела 1: 36	Всего разделов: 11	Всего листов: 789
-----------	-----------	----------------------------	--------------------	-------------------

« 13 » февраля 2024 г. № КУВИ-001/2024-45627345

Номер кадастрового квартала: 29:22:060410

Номер п/п	Кадастровый номер объекта недвижимости	Вид объекта недвижимости	Адрес	Площадь или основная характеристика	Категория земель	Виды разрешенного использования	Назначение (проектируемое назначение)	Кадастровая стоимость (руб)
1	2	3	4	5	6	7	8	9
166	29:22:060410:1320	Земельный участок	163009, Архангельская область, г Архангельск, ул Полины Осипенко, з/у 28	742 +/-10	Земли населенных пунктов	Малозэтажная многоквартирная жилая застройка	_____	1589039.89
167	29:22:060410:1321	Земельный участок	163009, Архангельская область, г Архангельск, ул Полины Осипенко, з/у 26	860 +/-10	Земли населенных пунктов	Малозэтажная многоквартирная жилая застройка	_____	1824271.9
168	29:22:060410:1322	Земельный участок	Архангельская область, г Архангельск, ул Полины Осипенко	26 +/-2	Земли населенных пунктов	Для эксплуатации гаража	_____	16601.5
169	29:22:060410:1323	Сооружение	Архангельская область, г Архангельск, ул Полины Осипенко	протяженность: 32 м	_____	_____	10) Сооружения коммунального хозяйства	90306.24
170	29:22:060410:1324	Земельный участок	Архангельская область, г Архангельск, ул Полины Осипенко	26 +/-2	Земли населенных пунктов	Для эксплуатации гаража	_____	16601.5

\_\_\_\_\_ полное наименование должности

М.П.

\_\_\_\_\_ подпись

\_\_\_\_\_ инициалы, фамилия



КАДАСТРОВЫЙ ПЛАН ТЕРРИТОРИИ

Лист № 35	раздела 1	Всего листов раздела 1: 36	Всего разделов: 11	Всего листов: 789
-----------	-----------	----------------------------	--------------------	-------------------

« 13 » февраля 2024 г. № КУВИ-001/2024-45627345

Номер кадастрового квартала: 29:22:060410

Номер п/п	Кадастровый номер объекта недвижимости	Вид объекта недвижимости	Адрес	Площадь или основная характеристика	Категория земель	Виды разрешенного использования	Назначение (проектируемое назначение)	Кадастровая стоимость (руб)
1	2	3	4	5	6	7	8	9
171	29:22:060410:1325	Сооружение	Архангельская область, г Архангельск	протяженность: 23 м	_____	_____	10) сооружения коммунального хозяйства	45867.52
172	29:22:060410:1326	Здание	163065, Архангельская область, город Архангельск го, г Архангельск, пр-кт Московский, д 50, к 1	площадь: 19389.2 кв.м	_____	_____	Многоквартирный дом	_____
173	29:22:060410:1340	Сооружение	Архангельская область, г Архангельск, пр-кт Московский	протяженность: 112 м	_____	_____	1.1. Сооружения электроэнергетики	_____
174	29:22:000000:1562	Здание	163009, Архангельская область, г Архангельск, ул Емельяна Пугачева, д 10, к 1	площадь: 329.7 кв.м	_____	_____	Многоквартирный дом	1498527.03
175	29:22:000000:1811	Здание	163009, Архангельская область, г Архангельск, ул Энтузиастов, д 34	площадь: 60.1 кв.м	_____	_____	Многоквартирный дом	429254.4

\_\_\_\_\_ полное наименование должности

М.П.

\_\_\_\_\_ подпись

\_\_\_\_\_ инициалы, фамилия

КАДАСТРОВЫЙ ПЛАН ТЕРРИТОРИИ

Лист № 36	раздела 1	Всего листов раздела 1: 36	Всего разделов: 11	Всего листов: 789
-----------	-----------	----------------------------	--------------------	-------------------

« 13 » февраля 2024 г. № КУВИ-001/2024-45627345

Номер кадастрового квартала: 29:22:060410

Номер п/п	Кадастровый номер объекта недвижимости	Вид объекта недвижимости	Адрес	Площадь или основная характеристика	Категория земель	Виды разрешенного использования	Назначение (проектируемое назначение)	Кадастровая стоимость (руб)
1	2	3	4	5	6	7	8	9
176	29:22:000000:2067	Здание	163009, Архангельская область, г Архангельск, ул Емельяна Пугачева, д 8	площадь: 336.5 кв.м	_____	_____	Многоквартирный дом	2403396.07
177	29:22:000000:8539	Сооружение	Архангельская область, г Архангельск, ул Емельяна Пугачева	протяженность: 304 м	_____	_____	7.4. Сооружения дорожного транспорта	1464688.58

\_\_\_\_\_ полное наименование должности

М.П.

\_\_\_\_\_ подпись

\_\_\_\_\_ инициалы, фамилия

**КАДАСТРОВЫЙ ПЛАН ТЕРРИТОРИИ**

На основании запроса от 06.09.2024, поступившего на рассмотрение 06.09.2024, сообщаем, что согласно записям Единого государственного реестра недвижимости:

<b>Лист № 1</b>	<b>раздела 1</b>	<b>Всего листов раздела 1: 68</b>	<b>Всего разделов: 11</b>	<b>Всего листов: 1148</b>
« 06 » сентября 2024 г. № КУВИ-001/2024-224628203				
<b>Номер кадастрового квартала: 29:22:060411</b>			<b>Площадь кадастрового квартала: 28.44 Га</b>	

**Общие сведения об объектах недвижимости в кадастровом квартале**

Номер п/п	Кадастровый номер объекта недвижимости	Вид объекта недвижимости	Адрес	Площадь или основная характеристика	Категория земель	Виды разрешенного использования	Назначение (проектируемое назначение)	Кадастровая стоимость (руб)
1	2	3	4	5	6	7	8	9
1	29:22:060411:1	Земельный участок	Архангельская область, г Архангельск, ул Поселковая, д 12	720	Земли населенных пунктов	Эксплуатация индивидуального жилого дома	_____	1312502.4
2	29:22:060411:2	Земельный участок	Местоположение установлено относительно ориентира, расположенного в границах участка. Почтовый адрес ориентира: Архангельская область, г Архангельск, ул Федора Абрамова, д 26	1276 +/-12	Земли населенных пунктов	Эксплуатация индивидуального жилого дома	_____	2293272.12
3	29:22:060411:4	Земельный участок	Архангельская область, г Архангельск, ул Поселковая, д 6	870 +/-10	Земли населенных пунктов	Для эксплуатации двухэтажного жилого дома	_____	1621245
4	29:22:060411:5	Земельный участок	Архангельская область, г Архангельск, ул Энтузиастов, д 7	1120 +/-12	Земли населенных пунктов	эксплуатация индивидуального жилого дома	_____	2043028.74
5	29:22:060411:6	Земельный участок	Архангельская область, г Архангельск, ул Поселковая, д 4	898 +/-10.5	Земли населенных пунктов	Для эксплуатации двухэтажного жилого дома	_____	1688419.6

---

полное наименование должности

М.П.

---

подпись

---

инициалы, фамилия

**КАДАСТРОВЫЙ ПЛАН ТЕРРИТОРИИ**

<b>Лист № 2</b>	<b>раздела 1</b>	<b>Всего листов раздела 1: 68</b>	<b>Всего разделов: 11</b>	<b>Всего листов: 1148</b>
-----------------	------------------	-----------------------------------	---------------------------	---------------------------

« 06 » сентября 2024 г. № КУВИ-001/2024-224628203

**Номер кадастрового квартала: 29:22:060411**

Номер п/п	Кадастровый номер объекта недвижимости	Вид объекта недвижимости	Адрес	Площадь или основная характеристика	Категория земель	Виды разрешенного использования	Назначение (проектируемое назначение)	Кадастровая стоимость (руб)
1	2	3	4	5	6	7	8	9
6	29:22:060411:7	Земельный участок	Архангельская область, г Архангельск, ул Шенкурская, д 21	971 +/-11	Земли населенных пунктов	Эксплуатация индивидуального жилого дома	_____	1621637.97
7	29:22:060411:8	Земельный участок	Архангельская область, г Архангельск, ул Садовая поляна, д 3	937 +/-11	Земли населенных пунктов	Эксплуатация индивидуального жилого дома	_____	1684997.73
8	29:22:060411:9	Земельный участок	Архангельская область, г Архангельск, ул Энтузиастов, д 19	865 +/-10	Земли населенных пунктов	Эксплуатация индивидуального жилого дома	_____	1548618.15
9	29:22:060411:11	Земельный участок	Архангельская область, г Архангельск, ул Лесопильщиков, д 4	1212 +/-12	Земли населенных пунктов	Эксплуатация индивидуального жилого дома	_____	1958698.53
10	29:22:060411:12	Земельный участок	Архангельская область, г Архангельск, ул Лесопильщиков, д 4	206 +/-5	Земли населенных пунктов	Эксплуатация жилого дома	_____	342446.16

\_\_\_\_\_

полное наименование должности

М.П.

\_\_\_\_\_

подпись

\_\_\_\_\_

инициалы, фамилия

**КАДАСТРОВЫЙ ПЛАН ТЕРРИТОРИИ**

<b>Лист № 3</b>	<b>раздела 1</b>	<b>Всего листов раздела 1: 68</b>	<b>Всего разделов: 11</b>	<b>Всего листов: 1148</b>
« 06 » сентября 2024 г. № КУВИ-001/2024-224628203				
<b>Номер кадастрового квартала: 29:22:060411</b>				

Номер п/п	Кадастровый номер объекта недвижимости	Вид объекта недвижимости	Адрес	Площадь или основная характеристика	Категория земель	Виды разрешенного использования	Назначение (проектируемое назначение)	Кадастровая стоимость (руб)
1	2	3	4	5	6	7	8	9
11	29:22:060411:14	Земельный участок	Архангельская область, г Архангельск, ул Федора Абрамова, д 32	456 +/-7	Земли населенных пунктов	Для дальнейшей эксплуатации 1/2 части индивидуального жилого дома	_____	819628.08
12	29:22:060411:16	Земельный участок	Архангельская область, г Архангельск, ул Энтузиастов, д 6	1281 +/-12	Земли населенных пунктов	Эксплуатация индивидуального жилого дома	_____	2266767.42
13	29:22:060411:17	Земельный участок	Архангельская область, г Архангельск, ул Садовая поляна, д 7	564 +/-8	Земли населенных пунктов	Эксплуатация индивидуального жилого дома	_____	1032774.24
14	29:22:060411:18	Земельный участок	Архангельская область, г Архангельск, ул Садовая поляна, д 7	812 +/-10	Земли населенных пунктов	Эксплуатация индивидуального жилого дома	_____	1480349.08
15	29:22:060411:20	Земельный участок	Архангельская область, г Архангельск, ул Поселковая	448 +/-8	Земли населенных пунктов	эксплуатация индивидуального жилого дома	_____	834256.64

\_\_\_\_\_

полное наименование должности

М.П.

\_\_\_\_\_

подпись

\_\_\_\_\_

инициалы, фамилия

**КАДАСТРОВЫЙ ПЛАН ТЕРРИТОРИИ**

<b>Лист № 4</b>	<b>раздела 1</b>	<b>Всего листов раздела 1: 68</b>	<b>Всего разделов: 11</b>	<b>Всего листов: 1148</b>
« 06 » сентября 2024 г. № КУВИ-001/2024-224628203				
<b>Номер кадастрового квартала: 29:22:060411</b>				

Номер п/п	Кадастровый номер объекта недвижимости	Вид объекта недвижимости	Адрес	Площадь или основная характеристика	Категория земель	Виды разрешенного использования	Назначение (проектируемое назначение)	Кадастровая стоимость (руб)
1	2	3	4	5	6	7	8	9
16	29:22:060411:21	Земельный участок	Местоположение установлено относительно ориентира, расположенного в границах участка. Почтовый адрес ориентира: Архангельская область, г Архангельск, ул Гоголя, д 12	962 +/-11	Земли населенных пунктов	эксплуатация индивидуального жилого дома	_____	1683875.18
17	29:22:060411:22	Земельный участок	Архангельская область, г Архангельск, ул Энтузиастов, д 9	894 +/-10	Земли населенных пунктов	Для индивидуального жилищного строительства	_____	1651218
18	29:22:060411:23	Земельный участок	Архангельская область, г Архангельск, ул Красной Звезды, д 8	1246 +/-12	Земли населенных пунктов	Для эксплуатации одноэтажного жилого дома	_____	2088399.67
19	29:22:060411:24	Земельный участок	Архангельская область, г Архангельск, ул Красной Звезды	285 +/-6	Земли населенных пунктов	эксплуатация индивидуального жилого дома	_____	500018.25
20	29:22:060411:25	Земельный участок	Архангельская область, г Архангельск, ул Шенкурская, д 13	973 +/-11	Земли населенных пунктов	эксплуатация индивидуального жилого дома	_____	1623148.87

\_\_\_\_\_

полное наименование должности

М.П.

\_\_\_\_\_

подпись

\_\_\_\_\_

инициалы, фамилия

**КАДАСТРОВЫЙ ПЛАН ТЕРРИТОРИИ**

<b>Лист № 5</b>	<b>раздела 1</b>	<b>Всего листов раздела 1: 68</b>	<b>Всего разделов: 11</b>	<b>Всего листов: 1148</b>
« 06 » сентября 2024 г. № КУВИ-001/2024-224628203				
Номер кадастрового квартала: 29:22:060411				

Номер п/п	Кадастровый номер объекта недвижимости	Вид объекта недвижимости	Адрес	Площадь или основная характеристика	Категория земель	Виды разрешенного использования	Назначение (проектируемое назначение)	Кадастровая стоимость (руб)
1	2	3	4	5	6	7	8	9
21	29:22:060411:26	Земельный участок	Архангельская область, г Архангельск, ул Лесопильщиков, д 2	1193 +/-12	Земли населенных пунктов	Для эксплуатации индивидуального жилого дома	_____	1971989.99
22	29:22:060411:27	Земельный участок	Архангельская область, г Архангельск, ул Лесопильщиков, д 5	994 +/-11	Земли населенных пунктов	для эксплуатации одноэтажного жилого дома	_____	1643509.42
23	29:22:060411:28	Земельный участок	Архангельская область, г Архангельск, ул Красной Звезды, д 9	882	Земли населенных пунктов	Для эксплуатации части индивидуального жилого дома	_____	1536320.52
24	29:22:060411:29	Земельный участок	Местоположение установлено относительно ориентира, расположенного в границах участка. Почтовый адрес ориентира: Архангельская область, г Архангельск, ул Красной Звезды, д 19	686	Земли населенных пунктов	Для эксплуатации части индивидуального жилого дома	_____	1181230.26
25	29:22:060411:30	Земельный участок	Архангельская область, г Архангельск, ул Энтузиастов, д 25	1029 +/-11	Земли населенных пунктов	Для эксплуатации одноэтажного жилого дома	_____	1793449.14

\_\_\_\_\_

полное наименование должности

М.П.

\_\_\_\_\_

подпись

\_\_\_\_\_

инициалы, фамилия



КАДАСТРОВЫЙ ПЛАН ТЕРРИТОРИИ

Лист № 6	раздела 1	Всего листов раздела 1: 68	Всего разделов: 11	Всего листов: 1148
« 06 » сентября 2024 г. № КУВИ-001/2024-224628203				
Номер кадастрового квартала: 29:22:060411				

Номер п/п	Кадастровый номер объекта недвижимости	Вид объекта недвижимости	Адрес	Площадь или основная характеристика	Категория земель	Виды разрешенного использования	Назначение (проектируемое назначение)	Кадастровая стоимость (руб)
1	2	3	4	5	6	7	8	9
26	29:22:060411:31	Земельный участок	Архангельская область, г Архангельск, ул Лесопильщиков, д 6	1166 +/-12	Земли населенных пунктов	Для эксплуатации индивидуального жилого дома	_____	1855630.58
27	29:22:060411:32	Земельный участок	Архангельская область, г Архангельск, ул Лесопильщиков	298 +/-6	Земли населенных пунктов	для эксплуатации индивидуального жилого дома	_____	489286.2
28	29:22:060411:33	Земельный участок	Архангельская область, г Архангельск, ул Полины Осипенко, д 29	603	Земли населенных пунктов	для эксплуатации здания магазина	_____	1114905.9
29	29:22:060411:34	Земельный участок	Архангельская область, г Архангельск, ул Прокопия Галушина, д 14	998 +/-11	Земли населенных пунктов	для эксплуатации административного здания	_____	2966841.99
30	29:22:060411:35	Земельный участок	163009, Архангельская область, г Архангельск, ул Поселковая, д 2	761 +/-10	Земли населенных пунктов	Для индивидуального жилищного строительства	_____	1444088.82

\_\_\_\_\_ полное наименование должности

М.П.

\_\_\_\_\_ подпись

\_\_\_\_\_ инициалы, фамилия

**КАДАСТРОВЫЙ ПЛАН ТЕРРИТОРИИ**

<b>Лист № 7</b>	<b>раздела 1</b>	<b>Всего листов раздела 1: 68</b>	<b>Всего разделов: 11</b>	<b>Всего листов: 1148</b>
« 06 » сентября 2024 г. № КУВИ-001/2024-224628203				
<b>Номер кадастрового квартала: 29:22:060411</b>				

Номер п/п	Кадастровый номер объекта недвижимости	Вид объекта недвижимости	Адрес	Площадь или основная характеристика	Категория земель	Виды разрешенного использования	Назначение (проектируемое назначение)	Кадастровая стоимость (руб)
1	2	3	4	5	6	7	8	9
31	29:22:060411:36	Земельный участок	Местоположение установлено относительно ориентира, расположенного в границах участка. Почтовый адрес ориентира: Архангельская область, г Архангельск, ул Поселковая, д 14	750	Земли населенных пунктов	для эксплуатации индивидуального жилого дома	_____	1361122.5
32	29:22:060411:37	Земельный участок	Архангельская область, г Архангельск, ул Поселковая	31	Земли населенных пунктов	для эксплуатации индивидуального жилого дома	_____	56032.19
33	29:22:060411:38	Земельный участок	Архангельская область, г Архангельск, ул Шенкурская, д 3	1018 +/-16	Земли населенных пунктов	Для совместной эксплуатации усадебного жилого дома	_____	1754309.22
34	29:22:060411:39	Земельный участок	Архангельская область, г Архангельск, ул Шенкурская, д 11	1168 +/-12	Земли населенных пунктов	Для индивидуального жилищного строительства	_____	1894581.03
35	29:22:060411:40	Земельный участок	Архангельская область, г Архангельск, ул Шенкурская	124 +/-4	Земли населенных пунктов	для эксплуатации усадебного жилого дома	_____	207758.28

\_\_\_\_\_

полное наименование должности

М.П.

\_\_\_\_\_

подпись

\_\_\_\_\_

инициалы, фамилия

**КАДАСТРОВЫЙ ПЛАН ТЕРРИТОРИИ**

<b>Лист № 8</b>	<b>раздела 1</b>	<b>Всего листов раздела 1: 68</b>	<b>Всего разделов: 11</b>	<b>Всего листов: 1148</b>
« 06 » сентября 2024 г. № КУВИ-001/2024-224628203				
<b>Номер кадастрового квартала: 29:22:060411</b>				

Номер п/п	Кадастровый номер объекта недвижимости	Вид объекта недвижимости	Адрес	Площадь или основная характеристика	Категория земель	Виды разрешенного использования	Назначение (проектируемое назначение)	Кадастровая стоимость (руб)
1	2	3	4	5	6	7	8	9
36	29:22:060411:41	Земельный участок	Архангельская область, г Архангельск, ул Поселковая, д 17	1428 +/-13	Земли населенных пунктов	жилой дом	_____	2497802.48
37	29:22:060411:42	Земельный участок	Архангельская область, г Архангельск, ул Поселковая, д 9	1200 +/-152	Земли населенных пунктов	Эксплуатация индивидуального жилого дома	_____	2197713.48
38	29:22:060411:43	Земельный участок	Архангельская область, г Архангельск, ул Поселковая, д 9	76	Земли населенных пунктов	Эксплуатация индивидуального жилого дома	_____	143457.6
39	29:22:060411:45	Земельный участок	Местоположение установлено относительно ориентира, расположенного в границах участка. Почтовый адрес ориентира: Архангельская область, г Архангельск, ул Энтузиастов	123	Земли населенных пунктов	Эксплуатация индивидуального жилого дома	_____	235126.8
40	29:22:060411:46	Земельный участок	Местоположение установлено относительно ориентира, расположенного в границах участка. Почтовый адрес ориентира: Архангельская область, г Архангельск, ул Красной Звезды, д 7Б	688	Земли населенных пунктов	Эксплуатация индивидуального жилого дома	_____	1205286.56

\_\_\_\_\_

полное наименование должности

М.П.

\_\_\_\_\_

подпись

\_\_\_\_\_

инициалы, фамилия

**КАДАСТРОВЫЙ ПЛАН ТЕРРИТОРИИ**

<b>Лист № 9</b>	<b>раздела 1</b>	<b>Всего листов раздела 1: 68</b>	<b>Всего разделов: 11</b>	<b>Всего листов: 1148</b>
-----------------	------------------	-----------------------------------	---------------------------	---------------------------

« 06 » сентября 2024 г. № КУВИ-001/2024-224628203

**Номер кадастрового квартала: 29:22:060411**

Номер п/п	Кадастровый номер объекта недвижимости	Вид объекта недвижимости	Адрес	Площадь или основная характеристика	Категория земель	Виды разрешенного использования	Назначение (проектируемое назначение)	Кадастровая стоимость (руб)
1	2	3	4	5	6	7	8	9
41	29:22:060411:47	Земельный участок	Архангельская область, г Архангельск, ул Красной Звезды, д 27	1131	Земли населенных пунктов	Под здание магазина, торговые павильоны	_____	1942734.06
42	29:22:060411:48	Земельный участок	Архангельская область, г Архангельск, ул Красной Звезды, д 25	875	Земли населенных пунктов	Эксплуатация индивидуального жилого дома	_____	1565835.91
43	29:22:060411:49	Земельный участок	Архангельская область, г Архангельск, ул Красной Звезды, д 24	1209 +/-12	Земли населенных пунктов	Эксплуатация индивидуального жилого дома	_____	1981796.43
44	29:22:060411:50	Земельный участок	Архангельская область, г Архангельск, ул Красной Звезды, д 18	1013 +/-11	Земли населенных пунктов	Эксплуатация индивидуального жилого дома	_____	1716852.66
45	29:22:060411:51	Земельный участок	Местоположение установлено относительно ориентира, расположенного в границах участка. Почтовый адрес ориентира: Архангельская область, г Архангельск, ул Красной Звезды, д 15	829	Земли населенных пунктов	Эксплуатация индивидуального жилого дома	_____	1433208.36

\_\_\_\_\_

полное наименование должности

М.П.

\_\_\_\_\_

подпись

\_\_\_\_\_

инициалы, фамилия

**КАДАСТРОВЫЙ ПЛАН ТЕРРИТОРИИ**

<b>Лист № 10</b>	<b>раздела 1</b>	<b>Всего листов раздела 1: 68</b>	<b>Всего разделов: 11</b>	<b>Всего листов: 1148</b>
« 06 » сентября 2024 г. № КУВИ-001/2024-224628203				
<b>Номер кадастрового квартала: 29:22:060411</b>				

Номер п/п	Кадастровый номер объекта недвижимости	Вид объекта недвижимости	Адрес	Площадь или основная характеристика	Категория земель	Виды разрешенного использования	Назначение (проектируемое назначение)	Кадастровая стоимость (руб)
1	2	3	4	5	6	7	8	9
46	29:22:060411:52	Земельный участок	Архангельская область, г Архангельск	769 +/-10	Земли населенных пунктов	строительство здания магазина	_____	2395662.45
47	29:22:060411:53	Земельный участок	Архангельская область, г Архангельск, ул Полины Осипенко, д 9	1308 +/-13	Земли населенных пунктов	для эксплуатации 120-квартирного жилого дома	_____	3128145.21
48	29:22:060411:55	Земельный участок	Архангельская область, г Архангельск, ул Шенкурская, д 26	657 +/-9	Земли населенных пунктов	эксплуатация усадебного жилого дома	_____	1072959.84
49	29:22:060411:56	Земельный участок	Архангельская область, г Архангельск, ул Шенкурская	193 +/-5	Земли населенных пунктов	Для ведения личного подсобного хозяйства	_____	315427.62
50	29:22:060411:58	Земельный участок	Архангельская область, г Архангельск, ул Прокопия Галушина, д 14	449 +/-7	Земли населенных пунктов	для эксплуатации 36-квартирного жилого дома	_____	1073805.2

\_\_\_\_\_

полное наименование должности

М.П.

\_\_\_\_\_

подпись

\_\_\_\_\_

инициалы, фамилия

КАДАСТРОВЫЙ ПЛАН ТЕРРИТОРИИ

Лист № 11	раздела 1	Всего листов раздела 1: 68	Всего разделов: 11	Всего листов: 1148
« 06 » сентября 2024 г. № КУВИ-001/2024-224628203				
Номер кадастрового квартала: 29:22:060411				

Номер п/п	Кадастровый номер объекта недвижимости	Вид объекта недвижимости	Адрес	Площадь или основная характеристика	Категория земель	Виды разрешенного использования	Назначение (проектируемое назначение)	Кадастровая стоимость (руб)
1	2	3	4	5	6	7	8	9
51	29:22:060411:59	Земельный участок	Местоположение установлено относительно ориентира, расположенного в границах участка. Почтовый адрес ориентира: Архангельская область, г Архангельск, ул Федора Абрамова, д 28	875 +/-3	Земли населенных пунктов	совместная эксплуатация усадебного жилого дома	_____	1617000
52	29:22:060411:60	Земельный участок	Местоположение установлено относительно ориентира, расположенного в границах участка. Почтовый адрес ориентира: Архангельская область, г Архангельск, ул Федора Абрамова	41 +/-1	Земли населенных пунктов	Для совместного ведения личного подсобного хозяйства	_____	75794.65
53	29:22:060411:62	Земельный участок	Архангельская область, г Архангельск, ул Федора Абрамова, д 30	921 +/-3	Земли населенных пунктов	для совместной эксплуатации усадебного жилого дома	_____	1687631.19
54	29:22:060411:64	Земельный участок	Архангельская область, г Архангельск, ул Лесопильщиков	1138 +/-3	Земли населенных пунктов	строительство индивидуального жилого дома	_____	1871863.43
55	29:22:060411:66	Земельный участок	Местоположение установлено относительно ориентира,	1280 +/-4	Земли населенных пунктов	для эксплуатации одноэтажного жилого дома	_____	2231230.46

			расположенного в границах участка. Почтовый адрес ориентира: Архангельская область, г Архангельск, ул Поселковая, д 25					
--	--	--	--	--	--	--	--	--

\_\_\_\_\_

полное наименование должности

М.П.

\_\_\_\_\_

подпись

\_\_\_\_\_

инициалы, фамилия



**КАДАСТРОВЫЙ ПЛАН ТЕРРИТОРИИ**

Лист № 12	раздела 1	Всего листов раздела 1: 68	Всего разделов: 11	Всего листов: 1148
« 06 » сентября 2024 г. № КУВИ-001/2024-224628203				
Номер кадастрового квартала: 29:22:060411				

Номер п/п	Кадастровый номер объекта недвижимости	Вид объекта недвижимости	Адрес	Площадь или основная характеристика	Категория земель	Виды разрешенного использования	Назначение (проектируемое назначение)	Кадастровая стоимость (руб)
1	2	3	4	5	6	7	8	9
56	29:22:060411:68	Земельный участок	Архангельская область, г Архангельск, ул Поселковая, д 10	958 +/-10.8	Земли населенных пунктов	строительство индивидуального жилого дома	_____	1769186.5
57	29:22:060411:70	Земельный участок	Местоположение установлено относительно ориентира, расположенного в границах участка. Почтовый адрес ориентира: Архангельская область, г Архангельск, ул Садовая поляна, д 10, корп 1	1169	Земли населенных пунктов	для восстановления разрушенного пожаром одноэтажного жилого дома	_____	2019121.12
58	29:22:060411:72	Земельный участок	Архангельская область, г Архангельск, ул Полины Осипенко, д 9, строен 1	97 +/-3	Земли населенных пунктов	Для эксплуатации трансформаторной подстанции (ТП-300)	_____	25033.97
59	29:22:060411:74	Земельный участок	Архангельская область, г Архангельск, ул Поселковая, д 2, корп 1	592 +/-9	Земли населенных пунктов	эксплуатация усадебного жилого дома	_____	1138712
60	29:22:060411:76	Земельный участок	Архангельская область, г Архангельск, ул Поселковая, д 22	594 +/-9	Земли населенных пунктов	для индивидуального жилищного строительства	_____	1060438.5

**КАДАСТРОВЫЙ ПЛАН ТЕРРИТОРИИ**

<b>Лист № 13</b>	<b>раздела 1</b>	<b>Всего листов раздела 1: 68</b>	<b>Всего разделов: 11</b>	<b>Всего листов: 1148</b>
« 06 » сентября 2024 г. № КУВИ-001/2024-224628203				
<b>Номер кадастрового квартала: 29:22:060411</b>				

Номер п/п	Кадастровый номер объекта недвижимости	Вид объекта недвижимости	Адрес	Площадь или основная характеристика	Категория земель	Виды разрешенного использования	Назначение (проектируемое назначение)	Кадастровая стоимость (руб)
1	2	3	4	5	6	7	8	9
61	29:22:060411:78	Земельный участок	Местоположение установлено относительно ориентира, расположенного в границах участка. Почтовый адрес ориентира: Архангельская область, г Архангельск, ул Красной Звезды, д 12	1142 +/-12	Земли населенных пунктов	для размещения индивидуального жилого дома	_____	1924362.05
62	29:22:060411:80	Земельный участок	Местоположение установлено относительно ориентира, расположенного в границах участка. Почтовый адрес ориентира: Архангельская область, г Архангельск, ул Шенкурская, д 15	945 +/-11	Земли населенных пунктов	эксплуатация одноэтажного жилого дома	_____	1574039.25
63	29:22:060411:82	Земельный участок	Архангельская область, г Архангельск	2335 +/-17	Земли населенных пунктов	для строительства многоэтажного жилого дома	_____	5584265.34
64	29:22:060411:84	Земельный участок	Архангельская область, г Архангельск, ул Шенкурская, д 25	1265 +/-12	Земли населенных пунктов	Для эксплуатации одноэтажного жилого дома	_____	2048571.36
65	29:22:060411:86	Земельный участок	Архангельская область, г Архангельск, ул Красной Звезды, д 14	860 +/-10	Земли населенных пунктов	Для эксплуатации одноэтажного жилого дома	_____	1468845.6

---

полное наименование должности

М.П.

---

подпись

---

инициалы, фамилия

**КАДАСТРОВЫЙ ПЛАН ТЕРРИТОРИИ**

<b>Лист № 14</b>	<b>раздела 1</b>	<b>Всего листов раздела 1: 68</b>	<b>Всего разделов: 11</b>	<b>Всего листов: 1148</b>
« 06 » сентября 2024 г. № КУВИ-001/2024-224628203				
<b>Номер кадастрового квартала: 29:22:060411</b>				

Номер п/п	Кадастровый номер объекта недвижимости	Вид объекта недвижимости	Адрес	Площадь или основная характеристика	Категория земель	Виды разрешенного использования	Назначение (проектируемое назначение)	Кадастровая стоимость (руб)
1	2	3	4	5	6	7	8	9
66	29:22:060411:89	Земельный участок	Архангельская область, г Архангельск, ул Лесопильщиков, д 1	1517 +/-14	Земли населенных пунктов	для эксплуатации одноэтажного жилого дома	_____	2423926.77
67	29:22:060411:91	Земельный участок	Архангельская область, г Архангельск, ул Красной Звезды, д 28	1096 +/-12	Земли населенных пунктов	эксплуатация жилого дома	_____	1816763.36
68	29:22:060411:93	Земельный участок	Архангельская область, г Архангельск, ул Гоголя, д 1	747 +/-10	Земли населенных пунктов	для эксплуатации одноэтажного усадебного жилого дома	_____	1333133.55
69	29:22:060411:95	Земельный участок	Архангельская область, г Архангельск, ул Шенкурская, д 9	1301 +/-13	Земли населенных пунктов	эксплуатация одноэтажного усадебного жилого дома	_____	2080721.83
70	29:22:060411:98	Земельный участок	Местоположение установлено относительно ориентира, расположенного в границах участка. Почтовый адрес ориентира: Архангельская область, г Архангельск, ул Энтузиастов, д 12	1382 +/-13	Земли населенных пунктов	эксплуатация одноэтажного жилого дома	_____	2330718.4

\_\_\_\_\_

полное наименование должности

М.П.

\_\_\_\_\_

подпись

\_\_\_\_\_

инициалы, фамилия

**КАДАСТРОВЫЙ ПЛАН ТЕРРИТОРИИ**

<b>Лист № 15</b>	<b>раздела 1</b>	<b>Всего листов раздела 1: 68</b>	<b>Всего разделов: 11</b>	<b>Всего листов: 1148</b>
« 06 » сентября 2024 г. № КУВИ-001/2024-224628203				
<b>Номер кадастрового квартала: 29:22:060411</b>				

Номер п/п	Кадастровый номер объекта недвижимости	Вид объекта недвижимости	Адрес	Площадь или основная характеристика	Категория земель	Виды разрешенного использования	Назначение (проектируемое назначение)	Кадастровая стоимость (руб)
1	2	3	4	5	6	7	8	9
71	29:22:060411:100	Земельный участок	Архангельская область, г Архангельск, ул Поселковая, д 2, корп 3	815 +/-10	Земли населенных пунктов	для эксплуатации одноэтажного жилого дома	_____	1585810.7
72	29:22:060411:102	Земельный участок	Местоположение установлено относительно ориентира, расположенного в границах участка. Почтовый адрес ориентира: Архангельская область, г Архангельск, ул Энтузиастов, д 15	907 +/-11	Земли населенных пунктов	эксплуатация одноэтажного жилого дома	_____	1639048.77
73	29:22:060411:103	Земельный участок	Местоположение установлено относительно ориентира, расположенного в границах участка. Почтовый адрес ориентира: Архангельская область, г Архангельск, ул Энтузиастов, д 4	1207 +/-12	Земли населенных пунктов	эксплуатация одноэтажного жилого дома	_____	2169590.95
74	29:22:060411:104	Земельный участок	Архангельская область, г Архангельск, ул Поселковая	571 +/-8	Земли населенных пунктов	Для огородничества без права капитального строительства и создания объекта недвижимости	_____	111857.27
75	29:22:060411:105	Земельный участок	Местоположение установлено	1165 +/-12	Земли населенных	для эксплуатации одноэтажного	_____	1853892.23

			относительно ориентира, расположенного в границах участка. Ориентир жилой дом. Почтовый адрес ориентира: Архангельская область, г Архангельск, ул Шенкурская, д 18		пунктов	жилого дома		
--	--	--	--	--	---------	-------------	--	--

\_\_\_\_\_

полное наименование должности

М.П.

\_\_\_\_\_

подпись

\_\_\_\_\_

инициалы, фамилия

**КАДАСТРОВЫЙ ПЛАН ТЕРРИТОРИИ**

<b>Лист № 16</b>	<b>раздела 1</b>	<b>Всего листов раздела 1: 68</b>	<b>Всего разделов: 11</b>	<b>Всего листов: 1148</b>
« 06 » сентября 2024 г. № КУВИ-001/2024-224628203				
<b>Номер кадастрового квартала: 29:22:060411</b>				

Номер п/п	Кадастровый номер объекта недвижимости	Вид объекта недвижимости	Адрес	Площадь или основная характеристика	Категория земель	Виды разрешенного использования	Назначение (проектируемое назначение)	Кадастровая стоимость (руб)
1	2	3	4	5	6	7	8	9
76	29:22:060411:106	Земельный участок	Архангельская область, г Архангельск, ул Красной Звезды, д 16	1092 +/-12	Земли населенных пунктов	для строительства индивидуального жилого дома	_____	1817067.47
77	29:22:060411:107	Земельный участок	Архангельская область, г Архангельск, ул Поселковая, д 15	1455 +/-13	Земли населенных пунктов	для эксплуатации одноэтажного жилого дома	_____	2529727.46
78	29:22:060411:108	Земельный участок	Местоположение установлено относительно ориентира, расположенного в границах участка. Почтовый адрес ориентира: Архангельская область, г Архангельск, ул Красной Звезды, д 17	750	Земли населенных пунктов	для строительства индивидуального жилого дома	_____	1294200
79	29:22:060411:110	Земельный участок	Архангельская область, г Архангельск, ул Энтузиастов, д 3	1138 +/-11	Земли населенных пунктов	эксплуатация одноэтажного жилого дома	_____	2109231.11
80	29:22:060411:111	Земельный участок	Местоположение установлено относительно ориентира, расположенного в границах участка. Почтовый адрес ориентира: Архангельская область, г Архангельск, ул Гоголя, д 3	601 +/-9	Земли населенных пунктов	эксплуатация одноэтажного жилого дома	_____	1072472.48

---

полное наименование должности

М.П.

---

подпись

---

инициалы, фамилия



**КАДАСТРОВЫЙ ПЛАН ТЕРРИТОРИИ**

Лист № 17	раздела 1	Всего листов раздела 1: 68	Всего разделов: 11	Всего листов: 1148
« 06 » сентября 2024 г. № КУВИ-001/2024-224628203				
Номер кадастрового квартала: 29:22:060411				

Номер п/п	Кадастровый номер объекта недвижимости	Вид объекта недвижимости	Адрес	Площадь или основная характеристика	Категория земель	Виды разрешенного использования	Назначение (проектируемое назначение)	Кадастровая стоимость (руб)
1	2	3	4	5	6	7	8	9
81	29:22:060411:114	Земельный участок	Местоположение установлено относительно ориентира, расположенного в границах участка. Почтовый адрес ориентира: Архангельская область, г Архангельск, ул Поселковая, д 7	1747 +/-15	Земли населенных пунктов	для эксплуатации одноэтажного жилого дома	_____	2996583.68
82	29:22:060411:115	Земельный участок	Местоположение установлено относительно ориентира, расположенного в границах участка. Почтовый адрес ориентира: Архангельская область, г Архангельск, ул Энтузиастов, д 13	896 +/-10	Земли населенных пунктов	для эксплуатации одноэтажного жилого дома	_____	1630137.6
83	29:22:060411:116	Земельный участок	Архангельская область, г Архангельск, ул Шенкурская, д 2	1532 +/-14	Земли населенных пунктов	для эксплуатации одноэтажного жилого дома	_____	2460859.72
84	29:22:060411:118	Земельный участок	Архангельская область, г Архангельск, ул Прокопия Галушина	1774 +/-15	Земли населенных пунктов	для строительства многоуровневой крытой автостоянки для хранения легкового автотранспорта	_____	927379.81
85	29:22:060411:120	Земельный участок	Архангельская область, г Архангельск, ул	1100 +/-12	Земли населенных	для эксплуатации одноэтажного	_____	1747858.42

			Лесопильщиков, д 10		пунктов	жилого дома		
--	--	--	---------------------	--	---------	-------------	--	--

\_\_\_\_\_

полное наименование должности

М.П.

подпись

инициалы, фамилия

**КАДАСТРОВЫЙ ПЛАН ТЕРРИТОРИИ**

<b>Лист № 18</b>	<b>раздела 1</b>	<b>Всего листов раздела 1: 68</b>	<b>Всего разделов: 11</b>	<b>Всего листов: 1148</b>
« 06 » сентября 2024 г. № КУВИ-001/2024-224628203				
<b>Номер кадастрового квартала: 29:22:060411</b>				

Номер п/п	Кадастровый номер объекта недвижимости	Вид объекта недвижимости	Адрес	Площадь или основная характеристика	Категория земель	Виды разрешенного использования	Назначение (проектируемое назначение)	Кадастровая стоимость (руб)
1	2	3	4	5	6	7	8	9
86	29:22:060411:123	Земельный участок	Архангельская область, г Архангельск, ул Шенкурская, д 5	1089 +/-12	Земли населенных пунктов	Для эксплуатации одноэтажного жилого дома	_____	1826056.11
87	29:22:060411:124	Земельный участок	Местоположение установлено относительно ориентира, расположенного в границах участка. Почтовый адрес ориентира: Архангельская область, г Архангельск, ул Шенкурская, д 12	1324 +/-13	Земли населенных пунктов	Под строительство индивидуального дома	_____	2085834.9
88	29:22:060411:125	Земельный участок	Архангельская область, г Архангельск, ул Энтузиастов, д 23	1169 +/-12	Земли населенных пунктов	Для эксплуатации одноэтажного жилого дома	_____	2010208.43
89	29:22:060411:126	Земельный участок	Местоположение установлено относительно ориентира, расположенного в границах участка. Почтовый адрес ориентира: Архангельская область, г Архангельск, ул Красной Звезды, д 11	959 +/-11	Земли населенных пунктов	Для эксплуатации одноэтажного жилого дома	_____	1664056.8
90	29:22:060411:127	Земельный участок	Местоположение установлено относительно ориентира, расположенного в	780 +/-10	Земли населенных пунктов	Для эксплуатации одноэтажного жилого дома	_____	1338823.2

		граница участка. Почтовый адрес ориентира: Архангельская область, г Архангельск, ул Красной Звезды, д 23					
--	--	---	--	--	--	--	--

\_\_\_\_\_

полное наименование должности

М.П.

\_\_\_\_\_

подпись

\_\_\_\_\_

инициалы, фамилия

**КАДАСТРОВЫЙ ПЛАН ТЕРРИТОРИИ**

<b>Лист № 19</b>	<b>раздела 1</b>	<b>Всего листов раздела 1: 68</b>	<b>Всего разделов: 11</b>	<b>Всего листов: 1148</b>
« 06 » сентября 2024 г. № КУВИ-001/2024-224628203				
<b>Номер кадастрового квартала: 29:22:060411</b>				

Номер п/п	Кадастровый номер объекта недвижимости	Вид объекта недвижимости	Адрес	Площадь или основная характеристика	Категория земель	Виды разрешенного использования	Назначение (проектируемое назначение)	Кадастровая стоимость (руб)
1	2	3	4	5	6	7	8	9
91	29:22:060411:128	Земельный участок	Архангельская область, г Архангельск, ул Поселковая, д 2, корп 2	698 +/-9	Земли населенных пунктов	Для эксплуатации одноэтажного жилого дома	_____	1350322.88
92	29:22:060411:129	Земельный участок	Местоположение установлено относительно ориентира, расположенного в границах участка. Почтовый адрес ориентира: Архангельская область, г Архангельск, ул Энтузиастов, д 17	940 +/-11	Земли населенных пунктов	Для эксплуатации одноэтажного жилого дома	_____	1691182.2
93	29:22:060411:130	Земельный участок	Архангельская область, г Архангельск, ул Энтузиастов, д 18	1142 +/-12	Земли населенных пунктов	Для эксплуатации одноэтажного жилого дома	_____	1954758.43
94	29:22:060411:131	Земельный участок	Местоположение установлено относительно ориентира, расположенного в границах участка. Почтовый адрес ориентира: Архангельская область, г Архангельск, ул Энтузиастов, д 1, корп 3	808 +/-10	Земли населенных пунктов	Для эксплуатации одноэтажного жилого дома	_____	1557169.52
95	29:22:060411:132	Земельный участок	Архангельская область, г Архангельск, ул Лесопильщиков, д 3, корп 1	1304 +/-13	Земли населенных пунктов	Для индивидуального жилищного строительства	_____	2094711.7

---

полное наименование должности

М.П.

---

подпись

---

инициалы, фамилия

**КАДАСТРОВЫЙ ПЛАН ТЕРРИТОРИИ**

<b>Лист № 20</b>	<b>раздела 1</b>	<b>Всего листов раздела 1: 68</b>	<b>Всего разделов: 11</b>	<b>Всего листов: 1148</b>
« 06 » сентября 2024 г. № КУВИ-001/2024-224628203				
<b>Номер кадастрового квартала: 29:22:060411</b>				

Номер п/п	Кадастровый номер объекта недвижимости	Вид объекта недвижимости	Адрес	Площадь или основная характеристика	Категория земель	Виды разрешенного использования	Назначение (проектируемое назначение)	Кадастровая стоимость (руб)
1	2	3	4	5	6	7	8	9
96	29:22:060411:133	Земельный участок	Архангельская область, г Архангельск, ул Садовая поляна, д 5	922 +/-10	Земли населенных пунктов	Жилой дом, четыре сарая, погреб и забор	_____	1671309.4
97	29:22:060411:134	Земельный участок	Местоположение установлено относительно ориентира, расположенного в границах участка. Почтовый адрес ориентира: Архангельская область, г Архангельск, ул Энтузиастов, д 24	867 +/-10	Земли населенных пунктов	Для эксплуатации одноэтажного жилого дома	_____	1500716.31
98	29:22:060411:135	Земельный участок	Архангельская область, г Архангельск, ул Федора Абрамова, д 24	1141 +/-12	Земли населенных пунктов	Для эксплуатации одноэтажного жилого дома	_____	2166585.57
99	29:22:060411:136	Земельный участок	Архангельская область, г Архангельск, ул Поселковая, д 21	1166 +/-12	Земли населенных пунктов	Под застройку	_____	2079176.69
100	29:22:060411:137	Земельный участок	Местоположение установлено относительно ориентира, расположенного в границах участка. Почтовый адрес ориентира: Архангельская область, г Архангельск, ул Энтузиастов, д 14	1483 +/-13	Земли населенных пунктов	Для эксплуатации одноэтажного жилого дома	_____	2454875.45

\_\_\_\_\_

полное наименование должности

М.П.

\_\_\_\_\_

подпись

\_\_\_\_\_

инициалы, фамилия



**КАДАСТРОВЫЙ ПЛАН ТЕРРИТОРИИ**

<b>Лист № 21</b>	<b>раздела 1</b>	<b>Всего листов раздела 1: 68</b>	<b>Всего разделов: 11</b>	<b>Всего листов: 1148</b>
« 06 » сентября 2024 г. № КУВИ-001/2024-224628203				
<b>Номер кадастрового квартала: 29:22:060411</b>				

Номер п/п	Кадастровый номер объекта недвижимости	Вид объекта недвижимости	Адрес	Площадь или основная характеристика	Категория земель	Виды разрешенного использования	Назначение (проектируемое назначение)	Кадастровая стоимость (руб)
1	2	3	4	5	6	7	8	9
101	29:22:060411:140	Земельный участок	Местоположение установлено относительно ориентира, расположенного в границах участка. Почтовый адрес ориентира: Архангельская область, г Архангельск, ул Шенкурская, д 14	1084 +/-12	Земли населенных пунктов	Для эксплуатации одноэтажного жилого дома	_____	1765133.57
102	29:22:060411:141	Земельный участок	Архангельская область, г Архангельск, ул Энтузиастов, д 21	941 +/-11	Земли населенных пунктов	Для эксплуатации одноэтажного жилого дома	_____	1675911.59
103	29:22:060411:142	Земельный участок	Архангельская область, г Архангельск, ул Лесопильщиков, д 2	68 +/-3	Земли населенных пунктов	для дальнейшей эксплуатации индивидуального жилого дома	_____	115547.64
104	29:22:060411:148	Земельный участок	Архангельская область, г Архангельск, уч 27	1140	Земли населенных пунктов	Под застройку	_____	1969914.07
105	29:22:060411:149	Земельный участок	Архангельская область, г Архангельск, ул Красной Звезды, д 24, корп 1	1116 +/-12	Земли населенных пунктов	Для эксплуатации одноэтажного жилого дома	_____	1845224.09

**КАДАСТРОВЫЙ ПЛАН ТЕРРИТОРИИ**

<b>Лист № 22</b>	<b>раздела 1</b>	<b>Всего листов раздела 1: 68</b>	<b>Всего разделов: 11</b>	<b>Всего листов: 1148</b>
« 06 » сентября 2024 г. № КУВИ-001/2024-224628203				
<b>Номер кадастрового квартала: 29:22:060411</b>				

Номер п/п	Кадастровый номер объекта недвижимости	Вид объекта недвижимости	Адрес	Площадь или основная характеристика	Категория земель	Виды разрешенного использования	Назначение (проектируемое назначение)	Кадастровая стоимость (руб)
1	2	3	4	5	6	7	8	9
106	29:22:060411:150	Земельный участок	Архангельская область, г Архангельск, ул Энтузиастов, д 25	524 +/-8	Земли населенных пунктов	Для эксплуатации одноэтажного жилого дома	_____	926531.56
107	29:22:060411:151	Земельный участок	Архангельская область, г Архангельск, ул Красной Звезды, д 10	945 +/-6	Земли населенных пунктов	Для эксплуатации одноэтажного жилого дома	_____	1638781.2
108	29:22:060411:154	Земельный участок	Архангельская область, г Архангельск, ул Красной Звезды	500 +/-8	Земли населенных пунктов	Под строительство жилого дома	_____	845780
109	29:22:060411:155	Земельный участок	Архангельская область, г Архангельск, ул Красной Звезды	499 +/-8	Земли населенных пунктов	Под строительство жилого дома	_____	844382.85
110	29:22:060411:156	Здание	163009, Архангельская область, г Архангельск, ул Гоголя, д 3	площадь: 79.4 кв.м	_____	_____	Жилое	547465.57

\_\_\_\_\_

полное наименование должности

М.П.

\_\_\_\_\_

подпись

\_\_\_\_\_

инициалы, фамилия

**КАДАСТРОВЫЙ ПЛАН ТЕРРИТОРИИ**

<b>Лист № 23</b>	<b>раздела 1</b>	<b>Всего листов раздела 1: 68</b>	<b>Всего разделов: 11</b>	<b>Всего листов: 1148</b>
« 06 » сентября 2024 г. № КУВИ-001/2024-224628203				
<b>Номер кадастрового квартала: 29:22:060411</b>				

Номер п/п	Кадастровый номер объекта недвижимости	Вид объекта недвижимости	Адрес	Площадь или основная характеристика	Категория земель	Виды разрешенного использования	Назначение (проектируемое назначение)	Кадастровая стоимость (руб)
1	2	3	4	5	6	7	8	9
111	29:22:060411:157	Здание	163009, Архангельская область, г Архангельск, ул Шенкурская, д 12	площадь: 188 кв.м	_____	_____	Жилое	799573.72
112	29:22:060411:158	Здание	163009, Архангельская область, г Архангельск, ул Шенкурская, д 15	площадь: 76.2 кв.м	_____	_____	Жилое	525401.46
113	29:22:060411:159	Здание	163009, Архангельская область, г Архангельск, ул Шенкурская, д 25	площадь: 110.9 кв.м	_____	_____	Жилое	764659.09
114	29:22:060411:160	Здание	163009, Архангельская область, г Архангельск, ул Энтузиастов, д 23	площадь: 58.4 кв.м	_____	_____	Жилое	402669.89
115	29:22:060411:161	Здание	163009, Архангельская область, г Архангельск, ул Федора Абрамова, д 26	площадь: 192.2 кв.м	_____	_____	Жилое	817436.54

\_\_\_\_\_

полное наименование должности

М.П.

\_\_\_\_\_

подпись

\_\_\_\_\_

инициалы, фамилия

**КАДАСТРОВЫЙ ПЛАН ТЕРРИТОРИИ**

<b>Лист № 24</b>	<b>раздела 1</b>	<b>Всего листов раздела 1: 68</b>	<b>Всего разделов: 11</b>	<b>Всего листов: 1148</b>
------------------	------------------	-----------------------------------	---------------------------	---------------------------

« 06 » сентября 2024 г. № КУВИ-001/2024-224628203

**Номер кадастрового квартала: 29:22:060411**

Номер п/п	Кадастровый номер объекта недвижимости	Вид объекта недвижимости	Адрес	Площадь или основная характеристика	Категория земель	Виды разрешенного использования	Назначение (проектируемое назначение)	Кадастровая стоимость (руб)
1	2	3	4	5	6	7	8	9
116	29:22:060411:162	Здание	163009, Архангельская область, г Архангельск, ул Энтузиастов, д 13	площадь: 48.1 кв.м	—	—	Жилое	235375.94
117	29:22:060411:163	Здание	163009, Архангельская область, г Архангельск, ул Энтузиастов, д 18	площадь: 80.2 кв.м	—	—	Жилое	552981.59
118	29:22:060411:164	Здание	163009, Архангельская область, г Архангельск, ул Лесопильщиков, д 4	площадь: 93.2 кв.м	—	—	Жилое	642617.01
119	29:22:060411:165	Здание	163009, Архангельская область, г Архангельск, ул Лесопильщиков, д 10	площадь: 72.9 кв.м	—	—	Жилое	502647.86
120	29:22:060411:167	Здание	163009, Архангельская область, г Архангельск, ул Красной Звезды, д 12	площадь: 51.3 кв.м	—	—	Жилое	251035.05

\_\_\_\_\_

полное наименование должности

\_\_\_\_\_

М.П.

\_\_\_\_\_

подпись

\_\_\_\_\_

инициалы, фамилия

**КАДАСТРОВЫЙ ПЛАН ТЕРРИТОРИИ**

<b>Лист № 25</b>	<b>раздела 1</b>	<b>Всего листов раздела 1: 68</b>	<b>Всего разделов: 11</b>	<b>Всего листов: 1148</b>
------------------	------------------	-----------------------------------	---------------------------	---------------------------

« 06 » сентября 2024 г. № КУВИ-001/2024-224628203

**Номер кадастрового квартала: 29:22:060411**

Номер п/п	Кадастровый номер объекта недвижимости	Вид объекта недвижимости	Адрес	Площадь или основная характеристика	Категория земель	Виды разрешенного использования	Назначение (проектируемое назначение)	Кадастровая стоимость (руб)
1	2	3	4	5	6	7	8	9
121	29:22:060411:168	Здание	Архангельская область, г Архангельск, ул Полины Осипенко, д 29	площадь: 163.8 кв.м	_____	_____	Нежилое	732554.17
122	29:22:060411:170	Здание	163009, Архангельская область, г Архангельск, ул Энтузиастов, д 3	площадь: 77.7 кв.м	_____	_____	Жилое	535744.01
123	29:22:060411:171	Здание	163009, Архангельская область, г Архангельск, ул Энтузиастов, д 4	площадь: 93.6 кв.м	_____	_____	Жилое	645375.03
124	29:22:060411:173	Здание	163009, Архангельская область, г Архангельск, ул Энтузиастов, д 7	площадь: 49.9 кв.м	_____	_____	Жилое	344062.11
125	29:22:060411:174	Здание	163009, Архангельская область, г Архангельск, ул Энтузиастов, д 8	площадь: 104.4 кв.м	_____	_____	Жилое	510878.35

\_\_\_\_\_

полное наименование должности

М.П.

\_\_\_\_\_

подпись

\_\_\_\_\_

инициалы, фамилия

**КАДАСТРОВЫЙ ПЛАН ТЕРРИТОРИИ**

<b>Лист № 26</b>	<b>раздела 1</b>	<b>Всего листов раздела 1: 68</b>	<b>Всего разделов: 11</b>	<b>Всего листов: 1148</b>
« 06 » сентября 2024 г. № КУВИ-001/2024-224628203				
<b>Номер кадастрового квартала: 29:22:060411</b>				

Номер п/п	Кадастровый номер объекта недвижимости	Вид объекта недвижимости	Адрес	Площадь или основная характеристика	Категория земель	Виды разрешенного использования	Назначение (проектируемое назначение)	Кадастровая стоимость (руб)
1	2	3	4	5	6	7	8	9
126	29:22:060411:175	Здание	163009, Архангельская область, г Архангельск, ул Энтузиастов, д 10	площадь: 106 кв.м	_____	_____	Жилое	730873.43
127	29:22:060411:176	Здание	Архангельская область, г Архангельск, ул Энтузиастов, д 12	площадь: 55.5 кв.м	_____	_____	Жилое	382674.29
128	29:22:060411:177	Здание	163009, Архангельская область, г Архангельск, ул Красной Звезды, д 21	площадь: 54.6 кв.м	_____	_____	Жилое	267183.5
129	29:22:060411:178	Здание	163009, Архангельская область, г Архангельск, ул Поселковая, д 21	площадь: 72 кв.м	_____	_____	Жилое	352329.9
130	29:22:060411:179	Здание	163009, Архангельская область, г Архангельск, ул Красной Звезды, д 7, к 2	площадь: 47.3 кв.м	_____	_____	Жилое	231461.17

\_\_\_\_\_

полное наименование должности

М.П.

\_\_\_\_\_

подпись

\_\_\_\_\_

инициалы, фамилия

**КАДАСТРОВЫЙ ПЛАН ТЕРРИТОРИИ**

<b>Лист № 27</b>	<b>раздела 1</b>	<b>Всего листов раздела 1: 68</b>	<b>Всего разделов: 11</b>	<b>Всего листов: 1148</b>
------------------	------------------	-----------------------------------	---------------------------	---------------------------

« 06 » сентября 2024 г. № КУВИ-001/2024-224628203

**Номер кадастрового квартала: 29:22:060411**

Номер п/п	Кадастровый номер объекта недвижимости	Вид объекта недвижимости	Адрес	Площадь или основная характеристика	Категория земель	Виды разрешенного использования	Назначение (проектируемое назначение)	Кадастровая стоимость (руб)
1	2	3	4	5	6	7	8	9
131	29:22:060411:180	Здание	163009, Архангельская область, г Архангельск, ул Красной Звезды, д 8	площадь: 184.7 кв.м	_____	_____	Жилое	785538.65
132	29:22:060411:181	Здание	163009, Архангельская область, г Архангельск, ул Красной Звезды, д 9	площадь: 90.1 кв.м	_____	_____	Жилое	621242.41
133	29:22:060411:182	Здание	163009, Архангельская область, г Архангельск, ул Красной Звезды, д 10	площадь: 64.1 кв.м	_____	_____	Жилое	441971.57
134	29:22:060411:183	Здание	163009, Архангельская область, г Архангельск, ул Красной Звезды, д 14	площадь: 35.6 кв.м	_____	_____	Жилое	174207.56
135	29:22:060411:184	Здание	163009, Архангельская область, г Архангельск, ул Красной Звезды, д 16	площадь: 101.3 кв.м	_____	_____	Жилое	698466.77

\_\_\_\_\_

полное наименование должности

М.П.

\_\_\_\_\_

подпись

\_\_\_\_\_

инициалы, фамилия

**КАДАСТРОВЫЙ ПЛАН ТЕРРИТОРИИ**

<b>Лист № 28</b>	<b>раздела 1</b>	<b>Всего листов раздела 1: 68</b>	<b>Всего разделов: 11</b>	<b>Всего листов: 1148</b>
------------------	------------------	-----------------------------------	---------------------------	---------------------------

« 06 » сентября 2024 г. № КУВИ-001/2024-224628203

**Номер кадастрового квартала: 29:22:060411**

Номер п/п	Кадастровый номер объекта недвижимости	Вид объекта недвижимости	Адрес	Площадь или основная характеристика	Категория земель	Виды разрешенного использования	Назначение (проектируемое назначение)	Кадастровая стоимость (руб)
1	2	3	4	5	6	7	8	9
136	29:22:060411:185	Здание	163009, Архангельская область, г Архангельск, ул Красной Звезды, д 17	площадь: 46.1 кв.м	—	—	Жилое	225589
137	29:22:060411:186	Здание	163009, Архангельская область, г Архангельск, ул Красной Звезды, д 19	площадь: 50.7 кв.м	—	—	Жилое	248098.97
138	29:22:060411:187	Здание	163009, Архангельская область, г Архангельск, ул Красной Звезды, д 23	площадь: 83.2 кв.м	—	—	Жилое	573666.69
139	29:22:060411:188	Здание	163009, Архангельская область, г Архангельск, ул Красной Звезды, д 24	площадь: 87.4 кв.м	—	—	Жилое	602625.83
140	29:22:060411:189	Здание	163009, Архангельская область, г Архангельск, ул Красной Звезды, д 25	площадь: 87.5 кв.м	—	—	Жилое	603315.33

\_\_\_\_\_

полное наименование должности

М.П.

\_\_\_\_\_

подпись

\_\_\_\_\_

инициалы, фамилия



**КАДАСТРОВЫЙ ПЛАН ТЕРРИТОРИИ**

<b>Лист № 29</b>	<b>раздела 1</b>	<b>Всего листов раздела 1: 68</b>	<b>Всего разделов: 11</b>	<b>Всего листов: 1148</b>
------------------	------------------	-----------------------------------	---------------------------	---------------------------

« 06 » сентября 2024 г. № КУВИ-001/2024-224628203

**Номер кадастрового квартала: 29:22:060411**

Номер п/п	Кадастровый номер объекта недвижимости	Вид объекта недвижимости	Адрес	Площадь или основная характеристика	Категория земель	Виды разрешенного использования	Назначение (проектируемое назначение)	Кадастровая стоимость (руб)
1	2	3	4	5	6	7	8	9
141	29:22:060411:190	Здание	163009, Архангельская область, г Архангельск, ул Красной Звезды, д 28	площадь: 84.7 кв.м	—	—	Жилое	584009.24
142	29:22:060411:191	Здание	163009, Архангельская область, г Архангельск, ул Поселковая, д 12	площадь: 51 кв.м	—	—	Жилое	249567.01
143	29:22:060411:192	Здание	163009, Архангельская область, г Архангельск, ул Шенкурская, д 26	площадь: 57.3 кв.м	—	—	Жилое	280395.88
144	29:22:060411:194	Здание	163009, Архангельская область, г Архангельск, ул Садовая поляна, д 5	площадь: 70.5 кв.м	—	—	Жилое	344989.69
145	29:22:060411:198	Здание	163009, Архангельская область, г Архангельск, ул Энтузиастов, д 15	площадь: 49.6 кв.м	—	—	Жилое	242716.15

\_\_\_\_\_

полное наименование должности

М.П.

\_\_\_\_\_

подпись

\_\_\_\_\_

инициалы, фамилия

**КАДАСТРОВЫЙ ПЛАН ТЕРРИТОРИИ**

<b>Лист № 30</b>	<b>раздела 1</b>	<b>Всего листов раздела 1: 68</b>	<b>Всего разделов: 11</b>	<b>Всего листов: 1148</b>
------------------	------------------	-----------------------------------	---------------------------	---------------------------

« 06 » сентября 2024 г. № КУВИ-001/2024-224628203

**Номер кадастрового квартала: 29:22:060411**

Номер п/п	Кадастровый номер объекта недвижимости	Вид объекта недвижимости	Адрес	Площадь или основная характеристика	Категория земель	Виды разрешенного использования	Назначение (проектируемое назначение)	Кадастровая стоимость (руб)
1	2	3	4	5	6	7	8	9
146	29:22:060411:199	Здание	163009, Архангельская область, г Архангельск, ул Энтузиастов, д 21	площадь: 62 кв.м	—	—	Жилое	427492
147	29:22:060411:201	Здание	163009, Архангельская область, г Архангельск, ул Шенкурская, д 23	площадь: 203.5 кв.м	—	—	Жилое	865496.02
148	29:22:060411:202	Здание	163009, Архангельская область, г Архангельск, ул Энтузиастов, д 19	площадь: 60.9 кв.м	—	—	Жилое	419907.47
149	29:22:060411:203	Здание	163009, Архангельская область, г Архангельск, ул Энтузиастов, д 1	площадь: 83.9 кв.м	—	—	Жилое	578493.21
150	29:22:060411:205	Здание	163009, Архангельская область, г Архангельск, ул Энтузиастов, д 25	площадь: 110.1 кв.м	—	—	Жилое	759143.06

\_\_\_\_\_

полное наименование должности

М.П.

\_\_\_\_\_

подпись

\_\_\_\_\_

инициалы, фамилия

**КАДАСТРОВЫЙ ПЛАН ТЕРРИТОРИИ**

<b>Лист № 31</b>	<b>раздела 1</b>	<b>Всего листов раздела 1: 68</b>	<b>Всего разделов: 11</b>	<b>Всего листов: 1148</b>
« 06 » сентября 2024 г. № КУВИ-001/2024-224628203				
<b>Номер кадастрового квартала: 29:22:060411</b>				

Номер п/п	Кадастровый номер объекта недвижимости	Вид объекта недвижимости	Адрес	Площадь или основная характеристика	Категория земель	Виды разрешенного использования	Назначение (проектируемое назначение)	Кадастровая стоимость (руб)
1	2	3	4	5	6	7	8	9
151	29:22:060411:206	Здание	163009, Архангельская область, г Архангельск, ул Шенкурская, д 21	площадь: 102.8 кв.м	_____	_____	Жилое	708809.32
152	29:22:060411:207	Здание	163009, Архангельская область, г Архангельск, ул Красной Звезды, д 11	площадь: 62.2 кв.м	_____	_____	Жилое	304373.88
153	29:22:060411:208	Здание	163009, Архангельская область, г Архангельск, ул Красной Звезды, д 15	площадь: 52.8 кв.м	_____	_____	Жилое	258375.26
154	29:22:060411:209	Здание	163009, Архангельская область, г Архангельск, ул Красной Звезды, д 18	площадь: 24.7 кв.м	_____	_____	Жилое	120868.73
155	29:22:060411:211	Здание	163009, Архангельская область, г Архангельск, ул Красной Звезды, д 24, к 1	площадь: 72.6 кв.м	_____	_____	Жилое	500579.35

\_\_\_\_\_

полное наименование должности

М.П.

\_\_\_\_\_

подпись

\_\_\_\_\_

инициалы, фамилия

**КАДАСТРОВЫЙ ПЛАН ТЕРРИТОРИИ**

<b>Лист № 32</b>	<b>раздела 1</b>	<b>Всего листов раздела 1: 68</b>	<b>Всего разделов: 11</b>	<b>Всего листов: 1148</b>
« 06 » сентября 2024 г. № КУВИ-001/2024-224628203				
<b>Номер кадастрового квартала: 29:22:060411</b>				

Номер п/п	Кадастровый номер объекта недвижимости	Вид объекта недвижимости	Адрес	Площадь или основная характеристика	Категория земель	Виды разрешенного использования	Назначение (проектируемое назначение)	Кадастровая стоимость (руб)
1	2	3	4	5	6	7	8	9
156	29:22:060411:212	Здание	163009, Архангельская область, г Архангельск, ул Лесопильщиков, д 5	площадь: 106 кв.м	_____	_____	Жилое	1024598.82
157	29:22:060411:213	Здание	163009, Архангельская область, г Архангельск, ул Садовая поляна, д 10, к 1	площадь: 146.1 кв.м	_____	_____	Жилое	1412206.48
158	29:22:060411:214	Здание	Архангельская область, г Архангельск, ул Прокопия Галушина, д 14	площадь: 4326.1 кв.м	_____	_____	Многоквартирный дом	174790604.26
159	29:22:060411:215	Здание	163009, Архангельская область, г Архангельск, ул Лесопильщиков, д 1	площадь: 178.2 кв.м	_____	_____	Жилое	757893.81
160	29:22:060411:216	Здание	163009, Архангельская область, г Архангельск, ул Лесопильщиков, д 2	площадь: 65.2 кв.м	_____	_____	Жилое	319054.29

\_\_\_\_\_

полное наименование должности

\_\_\_\_\_

М.П.

\_\_\_\_\_

подпись

\_\_\_\_\_

инициалы, фамилия

**КАДАСТРОВЫЙ ПЛАН ТЕРРИТОРИИ**

<b>Лист № 33</b>	<b>раздела 1</b>	<b>Всего листов раздела 1: 68</b>	<b>Всего разделов: 11</b>	<b>Всего листов: 1148</b>
------------------	------------------	-----------------------------------	---------------------------	---------------------------

« 06 » сентября 2024 г. № КУВИ-001/2024-224628203

**Номер кадастрового квартала: 29:22:060411**

Номер п/п	Кадастровый номер объекта недвижимости	Вид объекта недвижимости	Адрес	Площадь или основная характеристика	Категория земель	Виды разрешенного использования	Назначение (проектируемое назначение)	Кадастровая стоимость (руб)
1	2	3	4	5	6	7	8	9
161	29:22:060411:217	Здание	163009, Архангельская область, г Архангельск, ул Лесопильщиков, д 6	площадь: 65.1 кв.м	—	—	Жилое	448866.6
162	29:22:060411:218	Здание	163009, Архангельская область, г Архангельск, ул Шенкурская, д 1	площадь: 73.9 кв.м	—	—	Жилое	509542.89
163	29:22:060411:219	Здание	163009, Архангельская область, г Архангельск, ул Шенкурская, д 2	площадь: 87.4 кв.м	—	—	Жилое	602625.83
164	29:22:060411:221	Здание	163009, Архангельская область, г Архангельск, ул Шенкурская, д 5	площадь: 71.5 кв.м	—	—	Жилое	349883.16
165	29:22:060411:222	Здание	163009, Архангельская область, г Архангельск, ул Шенкурская, д 9	площадь: 60.8 кв.м	—	—	Жилое	297523.02

\_\_\_\_\_

полное наименование должности

\_\_\_\_\_

М.П.

\_\_\_\_\_

подпись

\_\_\_\_\_

инициалы, фамилия

**КАДАСТРОВЫЙ ПЛАН ТЕРРИТОРИИ**

Лист № 34	раздела 1	Всего листов раздела 1: 68	Всего разделов: 11	Всего листов: 1148
« 06 » сентября 2024 г. № КУВИ-001/2024-224628203				
Номер кадастрового квартала: 29:22:060411				

Номер п/п	Кадастровый номер объекта недвижимости	Вид объекта недвижимости	Адрес	Площадь или основная характеристика	Категория земель	Виды разрешенного использования	Назначение (проектируемое назначение)	Кадастровая стоимость (руб)
1	2	3	4	5	6	7	8	9
166	29:22:060411:224	Здание	163009, Архангельская область, г Архангельск, ул Шенкурская, д 13	площадь: 53.9 кв.м	—	—	Жилое	263758.08
167	29:22:060411:226	Здание	163009, Архангельская область, г Архангельск, ул Шенкурская, д 18	площадь: 57.8 кв.м	—	—	Жилое	398532.87
168	29:22:060411:227	Здание	163009, Архангельская область, г Архангельск, ул Гоголя, д 12	площадь: 76.6 кв.м	—	—	Жилое	374839.86
169	29:22:060411:228	Здание	163009, Архангельская область, г Архангельск, ул Садовая поляна, д 3	площадь: 84 кв.м	—	—	Жилое	411051.55
170	29:22:060411:230	Здание	163009, Архангельская область, г Архангельск, ул Поселковая, д 7	площадь: 78.2 кв.м	—	—	Жилое	382669.42

\_\_\_\_\_

полное наименование должности

М.П.

\_\_\_\_\_

подпись

\_\_\_\_\_

инициалы, фамилия

**КАДАСТРОВЫЙ ПЛАН ТЕРРИТОРИИ**

<b>Лист № 35</b>	<b>раздела 1</b>	<b>Всего листов раздела 1: 68</b>	<b>Всего разделов: 11</b>	<b>Всего листов: 1148</b>
« 06 » сентября 2024 г. № КУВИ-001/2024-224628203				
<b>Номер кадастрового квартала: 29:22:060411</b>				

Номер п/п	Кадастровый номер объекта недвижимости	Вид объекта недвижимости	Адрес	Площадь или основная характеристика	Категория земель	Виды разрешенного использования	Назначение (проектируемое назначение)	Кадастровая стоимость (руб)
1	2	3	4	5	6	7	8	9
171	29:22:060411:231	Здание	Архангельская область, г Архангельск, ул Прокопия Галушина, д 14	площадь: 337.4 кв.м	_____	_____	Нежилое	13174630.51
172	29:22:060411:233	Здание	163009, Архангельская область, г Архангельск, ул Поселковая, д 14	площадь: 60.8 кв.м	_____	_____	Жилое	297523.02
173	29:22:060411:234	Здание	163009, Архангельская область, г Архангельск, ул Поселковая, д 15	площадь: 75.9 кв.м	_____	_____	Жилое	523332.95
174	29:22:060411:235	Здание	163009, Архангельская область, г Архангельск, ул Поселковая, д 17	площадь: 50.5 кв.м	_____	_____	Жилое	348199.13
175	29:22:060411:237	Здание	163009, Архангельская область, г Архангельск, ул Поселковая, д 22	площадь: 43.7 кв.м	_____	_____	Жилое	213844.67

\_\_\_\_\_

полное наименование должности

М.П.

\_\_\_\_\_

подпись

\_\_\_\_\_

инициалы, фамилия

**КАДАСТРОВЫЙ ПЛАН ТЕРРИТОРИИ**

<b>Лист № 36</b>	<b>раздела 1</b>	<b>Всего листов раздела 1: 68</b>	<b>Всего разделов: 11</b>	<b>Всего листов: 1148</b>
« 06 » сентября 2024 г. № КУВИ-001/2024-224628203				
<b>Номер кадастрового квартала: 29:22:060411</b>				

Номер п/п	Кадастровый номер объекта недвижимости	Вид объекта недвижимости	Адрес	Площадь или основная характеристика	Категория земель	Виды разрешенного использования	Назначение (проектируемое назначение)	Кадастровая стоимость (руб)
1	2	3	4	5	6	7	8	9
176	29:22:060411:238	Здание	163009, Архангельская область, г Архангельск, ул Поселковая, д 25	площадь: 120.5 кв.м	_____	_____	Жилое	1340143.7
177	29:22:060411:239	Здание	Архангельская область, г Архангельск, ул Поселковая, д 27	площадь: 58.9 кв.м	_____	_____	Жилое	297523.02
178	29:22:060411:240	Здание	163009, Архангельская область, г Архангельск, ул Федора Абрамова, д 30	площадь: 61.9 кв.м	_____	_____	Жилое	426802.5
179	29:22:060411:241	Здание	163009, Архангельская область, г Архангельск, ул Энтузиастов, д 1, к 3	площадь: 56.6 кв.м	_____	_____	Жилое	390258.83
180	29:22:060411:242	Здание	Архангельская область, г Архангельск, ул Красной Звезды, д 10	площадь: 28.6 кв.м	_____	_____	Жилое	139953.26

\_\_\_\_\_

полное наименование должности

М.П.

\_\_\_\_\_

подпись

\_\_\_\_\_

инициалы, фамилия



**КАДАСТРОВЫЙ ПЛАН ТЕРРИТОРИИ**

<b>Лист № 37</b>	<b>раздела 1</b>	<b>Всего листов раздела 1: 68</b>	<b>Всего разделов: 11</b>	<b>Всего листов: 1148</b>
------------------	------------------	-----------------------------------	---------------------------	---------------------------

« 06 » сентября 2024 г. № КУВИ-001/2024-224628203

**Номер кадастрового квартала: 29:22:060411**

Номер п/п	Кадастровый номер объекта недвижимости	Вид объекта недвижимости	Адрес	Площадь или основная характеристика	Категория земель	Виды разрешенного использования	Назначение (проектируемое назначение)	Кадастровая стоимость (руб)
1	2	3	4	5	6	7	8	9
181	29:22:060411:243	Здание	163009, Архангельская область, г Архангельск, ул Энтузиастов, д 14	площадь: 99.8 кв.м	_____	_____	Жилое	688124.23
182	29:22:060411:246	Здание	163009, Архангельская область, г Архангельск, ул Гоголя, д 5	площадь: 112.7 кв.м	_____	_____	Жилое	777070.14
183	29:22:060411:247	Здание	163009, Архангельская область, г Архангельск, ул Гоголя, д 4	площадь: 68.1 кв.м	_____	_____	Жилое	333245.36
184	29:22:060411:248	Здание	163009, Архангельская область, г Архангельск, ул Гоголя, д 6	площадь: 62.9 кв.м	_____	_____	Жилое	307799.31
185	29:22:060411:249	Здание	163009, Архангельская область, г Архангельск, ул Гоголя, д 8	площадь: 60.3 кв.м	_____	_____	Жилой дом	295076.29

\_\_\_\_\_

полное наименование должности

М.П.

\_\_\_\_\_

подпись

\_\_\_\_\_

инициалы, фамилия

**КАДАСТРОВЫЙ ПЛАН ТЕРРИТОРИИ**

<b>Лист № 38</b>	<b>раздела 1</b>	<b>Всего листов раздела 1: 68</b>	<b>Всего разделов: 11</b>	<b>Всего листов: 1148</b>
« 06 » сентября 2024 г. № КУВИ-001/2024-224628203				
<b>Номер кадастрового квартала: 29:22:060411</b>				

Номер п/п	Кадастровый номер объекта недвижимости	Вид объекта недвижимости	Адрес	Площадь или основная характеристика	Категория земель	Виды разрешенного использования	Назначение (проектируемое назначение)	Кадастровая стоимость (руб)
1	2	3	4	5	6	7	8	9
186	29:22:060411:250	Здание	163009, Архангельская область, г Архангельск, ул Гоголя, д 10	площадь: 104 кв.м	_____	_____	Жилое	508920.96
187	29:22:060412:251	Здание	163009, Архангельская область, г Архангельск, ул Прокопия Галушина, д 12, к 1	площадь: 2391.7 кв.м	_____	_____	Нежилое	21477459.59
188	29:22:060411:252	Здание	163009, Архангельская область, г Архангельск, ул Гоголя, д 16	площадь: 76.1 кв.м	_____	_____	Жилое	372393.13
189	29:22:060411:253	Здание	163009, Архангельская область, г Архангельск, ул Энтузиастов, д 24	площадь: 64 кв.м	_____	_____	Жилое	441282.07
190	29:22:060411:256	Здание	163009, Архангельская область, г Архангельск, ул Энтузиастов, д 5	площадь: 104.5 кв.м	_____	_____	Жилое	720530.88

\_\_\_\_\_

полное наименование должности

М.П.

\_\_\_\_\_

подпись

\_\_\_\_\_

инициалы, фамилия

**КАДАСТРОВЫЙ ПЛАН ТЕРРИТОРИИ**

Лист № 39	раздела 1	Всего листов раздела 1: 68	Всего разделов: 11	Всего листов: 1148
« 06 » сентября 2024 г. № КУВИ-001/2024-224628203				
Номер кадастрового квартала: 29:22:060411				

Номер п/п	Кадастровый номер объекта недвижимости	Вид объекта недвижимости	Адрес	Площадь или основная характеристика	Категория земель	Виды разрешенного использования	Назначение (проектируемое назначение)	Кадастровая стоимость (руб)
1	2	3	4	5	6	7	8	9
191	29:22:060411:258	Здание	163009, Архангельская область, г Архангельск, ул Энтузиастов, д 20	площадь: 33.7 кв.м	—	—	Жилое	164909.97
192	29:22:060411:259	Здание	163009, Архангельская область, г Архангельск, ул Энтузиастов, д 22	площадь: 54.3 кв.м	—	—	Жилое	265715.46
193	29:22:060411:260	Здание	163009, Архангельская область, г Архангельск, ул Энтузиастов, д 27	площадь: 50.7 кв.м	—	—	Жилое	349578.14
194	29:22:060411:261	Здание	Архангельская область, г Архангельск, ул Полины Осипенко, д 9, строен 1	площадь: 55 кв.м	—	—	Нежилое	718525.23
195	29:22:060411:262	Здание	163009, Архангельская область, г Архангельск, ул Полины Осипенко, д 9	площадь: 8009.8 кв.м	—	—	Многоквартирный дом	275768450.06

\_\_\_\_\_

полное наименование должности

М.П.

\_\_\_\_\_

подпись

\_\_\_\_\_

инициалы, фамилия

**КАДАСТРОВЫЙ ПЛАН ТЕРРИТОРИИ**

Лист № 40	раздела 1	Всего листов раздела 1: 68	Всего разделов: 11	Всего листов: 1148
« 06 » сентября 2024 г. № КУВИ-001/2024-224628203				
Номер кадастрового квартала: 29:22:060411				

Номер п/п	Кадастровый номер объекта недвижимости	Вид объекта недвижимости	Адрес	Площадь или основная характеристика	Категория земель	Виды разрешенного использования	Назначение (проектируемое назначение)	Кадастровая стоимость (руб)
1	2	3	4	5	6	7	8	9
196	29:22:060411:263	Здание	163009, Архангельская область, г Архангельск, ул Поселковая, д 2	площадь: 68.5 кв.м	—	—	Жилое	335202.75
197	29:22:060411:264	Здание	163009, Архангельская область, г Архангельск, ул Поселковая, д 2, к 4	площадь: 51.7 кв.м	—	—	Жилое	252992.44
198	29:22:060411:265	Здание	163009, Архангельская область, г Архангельск, ул Поселковая, д 2, к 1	площадь: 50.8 кв.м	—	—	Жилое	248588.32
199	29:22:060411:266	Здание	163009, Архангельская область, г Архангельск, ул Поселковая, д 2, к 2	площадь: 59.9 кв.м	—	—	Жилое	254757.8
200	29:22:060411:267	Здание	163009, Архангельская область, г Архангельск, ул Поселковая, д 2, к 3	площадь: 51.5 кв.м	—	—	Жилое	252013.75

\_\_\_\_\_

полное наименование должности

М.П.

\_\_\_\_\_

подпись

\_\_\_\_\_

инициалы, фамилия

**КАДАСТРОВЫЙ ПЛАН ТЕРРИТОРИИ**

<b>Лист № 41</b>	<b>раздела 1</b>	<b>Всего листов раздела 1: 68</b>	<b>Всего разделов: 11</b>	<b>Всего листов: 1148</b>
« 06 » сентября 2024 г. № КУВИ-001/2024-224628203				
<b>Номер кадастрового квартала: 29:22:060411</b>				

Номер п/п	Кадастровый номер объекта недвижимости	Вид объекта недвижимости	Адрес	Площадь или основная характеристика	Категория земель	Виды разрешенного использования	Назначение (проектируемое назначение)	Кадастровая стоимость (руб)
1	2	3	4	5	6	7	8	9
201	29:22:060411:268	Здание	163009, Архангельская область, г Архангельск, ул Поселковая, д 3	площадь: 57.3 кв.м	_____	_____	Жилое	280395.88
202	29:22:060411:271	Здание	163009, Архангельская область, г Архангельск, ул Поселковая, д 13	площадь: 95 кв.м	_____	_____	Жилое	464879.72
203	29:22:060411:272	Здание	163009, Архангельская область, г Архангельск, ул Поселковая, д 16	площадь: 63.6 кв.м	_____	_____	Жилое	311224.74
204	29:22:060411:273	Здание	163009, Архангельская область, г Архангельск, ул Поселковая, д 18	площадь: 52.3 кв.м	_____	_____	Жилое	255928.52
205	29:22:060411:274	Здание	163009, Архангельская область, г Архангельск, ул Поселковая, д 20	площадь: 48.5 кв.м	_____	_____	Жилое	237333.33

\_\_\_\_\_

полное наименование должности

М.П.

\_\_\_\_\_

подпись

\_\_\_\_\_

инициалы, фамилия

**КАДАСТРОВЫЙ ПЛАН ТЕРРИТОРИИ**

<b>Лист № 42</b>	<b>раздела 1</b>	<b>Всего листов раздела 1: 68</b>	<b>Всего разделов: 11</b>	<b>Всего листов: 1148</b>
« 06 » сентября 2024 г. № КУВИ-001/2024-224628203				
<b>Номер кадастрового квартала: 29:22:060411</b>				

Номер п/п	Кадастровый номер объекта недвижимости	Вид объекта недвижимости	Адрес	Площадь или основная характеристика	Категория земель	Виды разрешенного использования	Назначение (проектируемое назначение)	Кадастровая стоимость (руб)
1	2	3	4	5	6	7	8	9
206	29:22:060411:275	Здание	163009, Архангельская область, г Архангельск, ул Поселковая, д 23	площадь: 130.6 кв.м	—	—	Жилое	555448.55
207	29:22:060411:276	Здание	163009, Архангельская область, г Архангельск, ул Лесопильщиков, д 9	площадь: 82.3 кв.м	—	—	Жилое	402732.65
208	29:22:060411:277	Здание	163009, Архангельская область, г Архангельск, ул Лесопильщиков, д 9, к 1	площадь: 66.2 кв.м	—	—	Жилое	456451.14
209	29:22:060411:278	Здание	163009, Архангельская область, г Архангельск, ул Лесопильщиков, д 3	площадь: 57.7 кв.м	—	—	Жилое	557729.73
210	29:22:060411:280	Здание	163009, Архангельская область, г Архангельск, ул Лесопильщиков, д 7	площадь: 152.9 кв.м	—	—	Жилое	1054250.44

\_\_\_\_\_

полное наименование должности

М.П.

\_\_\_\_\_

подпись

\_\_\_\_\_

инициалы, фамилия

## КАДАСТРОВЫЙ ПЛАН ТЕРРИТОРИИ

Лист № 43	раздела 1	Всего листов раздела 1: 68	Всего разделов: 11	Всего листов: 1148
« 06 » сентября 2024 г. № КУВИ-001/2024-224628203				
Номер кадастрового квартала: 29:22:060411				

Номер п/п	Кадастровый номер объекта недвижимости	Вид объекта недвижимости	Адрес	Площадь или основная характеристика	Категория земель	Виды разрешенного использования	Назначение (проектируемое назначение)	Кадастровая стоимость (руб)
1	2	3	4	5	6	7	8	9
211	29:22:060411:281	Здание	163009, Архангельская область, г Архангельск, ул Федора Абрамова, д 24	площадь: 39.8 кв.м	_____	_____	Жилое	194760.14
212	29:22:060411:282	Здание	163009, Архангельская область, г Архангельск, ул Федора Абрамова, д 34	площадь: 71 кв.м	_____	_____	Жилое	489547.3
213	29:22:060411:283	Здание	163009, Архангельская область, г Архангельск, ул Федора Абрамова, д 38	площадь: 85.3 кв.м	_____	_____	Жилое	417413.06
214	29:22:060411:284	Здание	163009, Архангельская область, г Архангельск, ул Шенкурская, д 4	площадь: 64.7 кв.м	_____	_____	Жилое	316607.56
215	29:22:060411:285	Здание	163009, Архангельская область, г Архангельск, ул Шенкурская, д 6	площадь: 99.1 кв.м	_____	_____	Жилое	683297.7

\_\_\_\_\_   
 полное наименование должности

М.П.

\_\_\_\_\_   
 подпись\_\_\_\_\_   
 инициалы, фамилия

**КАДАСТРОВЫЙ ПЛАН ТЕРРИТОРИИ**

<b>Лист № 44</b>	<b>раздела 1</b>	<b>Всего листов раздела 1: 68</b>	<b>Всего разделов: 11</b>	<b>Всего листов: 1148</b>
------------------	------------------	-----------------------------------	---------------------------	---------------------------

« 06 » сентября 2024 г. № КУВИ-001/2024-224628203

**Номер кадастрового квартала: 29:22:060411**

Номер п/п	Кадастровый номер объекта недвижимости	Вид объекта недвижимости	Адрес	Площадь или основная характеристика	Категория земель	Виды разрешенного использования	Назначение (проектируемое назначение)	Кадастровая стоимость (руб)
1	2	3	4	5	6	7	8	9
216	29:22:060411:287	Здание	163009, Архангельская область, г Архангельск, ул Шенкурская, д 8	площадь: 66.5 кв.м	—	—	Жилое	458519.65
217	29:22:060411:288	Здание	163009, Архангельская область, г Архангельск, ул Шенкурская, д 10	площадь: 108.1 кв.м	—	—	Жилое	745352.99
218	29:22:060411:289	Здание	163009, Архангельская область, г Архангельск, ул Шенкурская, д 16	площадь: 97.1 кв.м	—	—	Жилой дом	475156.01
219	29:22:060411:290	Здание	163009, Архангельская область, г Архангельск, ул Шенкурская, д 17	площадь: 74.5 кв.м	—	—	Жилой дом	513679.91
220	29:22:060411:291	Здание	163009, Архангельская область, г Архангельск, ул Шенкурская, д 19	площадь: 72.8 кв.м	—	—	Жилое	501958.35

\_\_\_\_\_

полное наименование должности

М.П.

\_\_\_\_\_

подпись

\_\_\_\_\_

инициалы, фамилия



**КАДАСТРОВЫЙ ПЛАН ТЕРРИТОРИИ**

<b>Лист № 45</b>	<b>раздела 1</b>	<b>Всего листов раздела 1: 68</b>	<b>Всего разделов: 11</b>	<b>Всего листов: 1148</b>
« 06 » сентября 2024 г. № КУВИ-001/2024-224628203				
<b>Номер кадастрового квартала: 29:22:060411</b>				

Номер п/п	Кадастровый номер объекта недвижимости	Вид объекта недвижимости	Адрес	Площадь или основная характеристика	Категория земель	Виды разрешенного использования	Назначение (проектируемое назначение)	Кадастровая стоимость (руб)
1	2	3	4	5	6	7	8	9
221	29:22:060411:292	Здание	Архангельская область, г Архангельск, ул Шенкурская, д 20	площадь: 77.4 кв.м	_____	_____	Многоквартирный дом	339611.68
222	29:22:060411:293	Здание	163009, Архангельская область, г Архангельск, ул Шенкурская, д 22	площадь: 90 кв.м	_____	_____	Жилое	394897.31
223	29:22:060411:294	Здание	163009, Архангельская область, г Архангельск, ул Шенкурская, д 24	площадь: 45.9 кв.м	_____	_____	Жилое	224610.31
224	29:22:060411:295	Здание	163009, Архангельская область, г Архангельск, ул Красной Звезды, д 13	площадь: 121 кв.м	_____	_____	Жилое	592109.96
225	29:22:060411:299	Здание	Архангельская область, г Архангельск, ул Поселковая, д 8	площадь: 87.8 кв.м	_____	_____	Жилое	429646.73

\_\_\_\_\_

полное наименование должности

М.П.

\_\_\_\_\_

подпись

\_\_\_\_\_

инициалы, фамилия

**КАДАСТРОВЫЙ ПЛАН ТЕРРИТОРИИ**

Лист № 46	раздела 1	Всего листов раздела 1: 68	Всего разделов: 11	Всего листов: 1148
« 06 » сентября 2024 г. № КУВИ-001/2024-224628203				
Номер кадастрового квартала: 29:22:060411				

Номер п/п	Кадастровый номер объекта недвижимости	Вид объекта недвижимости	Адрес	Площадь или основная характеристика	Категория земель	Виды разрешенного использования	Назначение (проектируемое назначение)	Кадастровая стоимость (руб)
1	2	3	4	5	6	7	8	9
226	29:22:060411:300	Здание	163009, Архангельская область, г Архангельск, ул Федора Абрамова, д 36	площадь: 125.1 кв.м	—	—	Жилое	532056.77
227	29:22:060411:301	Здание	163009, Архангельская область, г Архангельск, ул Федора Абрамова, д 40	площадь: 118.5 кв.м	—	—	Жилое	579876.29
228	29:22:060411:303	Здание	163009, Архангельская область, г Архангельск, ул Энтузиастов, д 1, к 2	площадь: 54.3 кв.м	—	—	Жилое	265715.46
229	29:22:060411:745	Земельный участок	Архангельская область, г Архангельск, ул Лесопильщиков, д 9	1278 +/-13	Земли населенных пунктов	для эксплуатации индивидуального жилого дома	—	1986564.1
230	29:22:060411:746	Земельный участок	163009, Архангельская область, г Архангельск, ул Шенкурская, д 16	1164 +/-12	Земли населенных пунктов	Для эксплуатации индивидуального жилого дома	—	1849828.22

\_\_\_\_\_

полное наименование должности

М.П.

\_\_\_\_\_

подпись

\_\_\_\_\_

инициалы, фамилия

**КАДАСТРОВЫЙ ПЛАН ТЕРРИТОРИИ**

Лист № 47	раздела 1	Всего листов раздела 1: 68	Всего разделов: 11	Всего листов: 1148
« 06 » сентября 2024 г. № КУВИ-001/2024-224628203				
Номер кадастрового квартала: 29:22:060411				

Номер п/п	Кадастровый номер объекта недвижимости	Вид объекта недвижимости	Адрес	Площадь или основная характеристика	Категория земель	Виды разрешенного использования	Назначение (проектируемое назначение)	Кадастровая стоимость (руб)
1	2	3	4	5	6	7	8	9
231	29:22:060411:747	Земельный участок	Архангельская область, г Архангельск, ул Вокзальная, д 1А	561	Земли населенных пунктов	Под строительство индивидуального жилого дома	_____	959265.12
232	29:22:060411:748	Земельный участок	163009, Архангельская область, г Архангельск, ул Поселковая, д 11	1216 +/-12	Земли населенных пунктов	для эксплуатации индивидуального жилого дома	_____	2215221.13
233	29:22:060411:749	Здание	163009, Архангельская область, г Архангельск, ул Поселковая, д 6	площадь: 269.7 кв.м	_____	_____	Многоквартирный дом	4521415.11
234	29:22:060411:750	Земельный участок	163009, Архангельская область, г Архангельск, ул Поселковая, д 18	762 +/-10	Земли населенных пунктов	Для эксплуатации индивидуального жилого дома	_____	1369695
235	29:22:060411:751	Земельный участок	163009, Архангельская область, г Архангельск, ул Энтузиастов	739 +/-10	Земли населенных пунктов	Эксплуатация одноэтажного жилого дома	_____	1307276.22

\_\_\_\_\_

полное наименование должности

М.П.

\_\_\_\_\_

подпись

\_\_\_\_\_

инициалы, фамилия

**КАДАСТРОВЫЙ ПЛАН ТЕРРИТОРИИ**

<b>Лист № 48</b>	<b>раздела 1</b>	<b>Всего листов раздела 1: 68</b>	<b>Всего разделов: 11</b>	<b>Всего листов: 1148</b>
« 06 » сентября 2024 г. № КУВИ-001/2024-224628203				
<b>Номер кадастрового квартала: 29:22:060411</b>				

Номер п/п	Кадастровый номер объекта недвижимости	Вид объекта недвижимости	Адрес	Площадь или основная характеристика	Категория земель	Виды разрешенного использования	Назначение (проектируемое назначение)	Кадастровая стоимость (руб)
1	2	3	4	5	6	7	8	9
236	29:22:060411:752	Земельный участок	163009, Архангельская область, г Архангельск, ул Энтузиастов	523 +/-8	Земли населенных пунктов	Эксплуатация одноэтажного жилого дома	_____	924041.63
237	29:22:060411:753	Земельный участок	163009, Архангельская область, г Архангельск, ул Шенкурская, д 23	650 +/-9	Земли населенных пунктов	Для индивидуального жилищного строительства	_____	1082237
238	29:22:060411:754	Земельный участок	163009, Архангельская область, г Архангельск, ул Шенкурская	638 +/-9	Земли населенных пунктов	для эксплуатации одноэтажного жилого дома	_____	1065823.66
239	29:22:060411:755	Земельный участок	163009, Архангельская область, г Архангельск, ул Шенкурская, д 19	1051 +/-11	Земли населенных пунктов	для эксплуатации индивидуального жилого дома	_____	1736775.5
240	29:22:060411:756	Земельный участок	Архангельская область, г Архангельск, ул Поселковая, д 23	1631 +/-14	Земли населенных пунктов	Для эксплуатации индивидуального жилого дома	_____	2747932.29

\_\_\_\_\_

полное наименование должности

М.П.

\_\_\_\_\_

подпись

\_\_\_\_\_

инициалы, фамилия

**КАДАСТРОВЫЙ ПЛАН ТЕРРИТОРИИ**

<b>Лист № 49</b>	<b>раздела 1</b>	<b>Всего листов раздела 1: 68</b>	<b>Всего разделов: 11</b>	<b>Всего листов: 1148</b>
« 06 » сентября 2024 г. № КУВИ-001/2024-224628203				
<b>Номер кадастрового квартала: 29:22:060411</b>				

Номер п/п	Кадастровый номер объекта недвижимости	Вид объекта недвижимости	Адрес	Площадь или основная характеристика	Категория земель	Виды разрешенного использования	Назначение (проектируемое назначение)	Кадастровая стоимость (руб)
1	2	3	4	5	6	7	8	9
241	29:22:060411:757	Здание	163009, Архангельская область, г Архангельск, ул Прокопия Галушина, д 12	площадь: 8072.1 кв.м	_____	_____	Многоквартирный дом	229548416.94
242	29:22:060411:759	Земельный участок	163009, Архангельская область, г Архангельск, ул Гоголя, д 16	925 +/-11	Земли населенных пунктов	Для эксплуатации индивидуального жилого дома	_____	1611220.5
243	29:22:060411:761	Земельный участок	Архангельская область, г Архангельск, ул Энтузиастов	800 +/-10	Земли населенных пунктов	для эксплуатации одноэтажного жилого дома	_____	1458648
244	29:22:060411:762	Земельный участок	Архангельская область, г Архангельск, ул Энтузиастов	301 +/-6	Земли населенных пунктов	Для индивидуального жилищного строительства	_____	545237.42
245	29:22:060411:763	Земельный участок	Архангельская область, г Архангельск, ул Энтузиастов	179 +/-5	Земли населенных пунктов	для эксплуатации одноэтажного жилого дома	_____	328323.59

\_\_\_\_\_

полное наименование должности

М.П.

\_\_\_\_\_

подпись

\_\_\_\_\_

инициалы, фамилия

**КАДАСТРОВЫЙ ПЛАН ТЕРРИТОРИИ**

<b>Лист № 50</b>	<b>раздела 1</b>	<b>Всего листов раздела 1: 68</b>	<b>Всего разделов: 11</b>	<b>Всего листов: 1148</b>
------------------	------------------	-----------------------------------	---------------------------	---------------------------

« 06 » сентября 2024 г. № КУВИ-001/2024-224628203

**Номер кадастрового квартала: 29:22:060411**

Номер п/п	Кадастровый номер объекта недвижимости	Вид объекта недвижимости	Адрес	Площадь или основная характеристика	Категория земель	Виды разрешенного использования	Назначение (проектируемое назначение)	Кадастровая стоимость (руб)
1	2	3	4	5	6	7	8	9
246	29:22:060411:764	Земельный участок	Архангельская область, г Архангельск, ул Энтузиастов	320 +/-6	Земли населенных пунктов	для эксплуатации одноэтажного жилого дома	_____	583494.4
247	29:22:060411:765	Земельный участок	Архангельская область, г Архангельск, ул Энтузиастов	726 +/-9	Земли населенных пунктов	для индивидуального жилищного строительства	_____	1356015.54
248	29:22:060411:766	Земельный участок	163009, Архангельская область, г Архангельск, ул Энтузиастов, уч 2	810 +/-10	Земли населенных пунктов	Для индивидуального жилищного строительства	_____	1517624.1
249	29:22:060411:843	Земельный участок	163009, Архангельская область, г Архангельск, ул Красной Звезды	8717 +/-33	Земли населенных пунктов	Для эксплуатации ул. Красной Звезды (от пр. Ленинградского до ул. Полины Осипенко)	_____	2211241.39
250	29:22:060411:906	Земельный участок	163009, Архангельская область, г Архангельск, ул Энтузиастов	695 +/-9	Земли населенных пунктов	Для эксплуатации одноэтажного жилого дома	_____	1253981.55

\_\_\_\_\_

полное наименование должности

\_\_\_\_\_

М.П.

\_\_\_\_\_

подпись

\_\_\_\_\_

инициалы, фамилия

**КАДАСТРОВЫЙ ПЛАН ТЕРРИТОРИИ**

Лист № 51	раздела 1	Всего листов раздела 1: 68	Всего разделов: 11	Всего листов: 1148
« 06 » сентября 2024 г. № КУВИ-001/2024-224628203				
Номер кадастрового квартала: 29:22:060411				

Номер п/п	Кадастровый номер объекта недвижимости	Вид объекта недвижимости	Адрес	Площадь или основная характеристика	Категория земель	Виды разрешенного использования	Назначение (проектируемое назначение)	Кадастровая стоимость (руб)
1	2	3	4	5	6	7	8	9
251	29:22:060411:907	Земельный участок	163009, Архангельская область, г Архангельск, ул Энтузиастов	882 +/-10	Земли населенных пунктов	Для эксплуатации одноэтажного жилого дома	_____	1596517.02
252	29:22:060411:908	Земельный участок	Архангельская область, г Архангельск, ул Гоголя, д 4	886 +/-10	Земли населенных пунктов	Для эксплуатации индивидуального жилого дома	_____	1556622.26
253	29:22:060411:909	Здание	163009, Архангельская область, г Архангельск, ул Поселковая, д 11	площадь: 162.2 кв.м	_____	_____	Жилое	1912752
254	29:22:060411:910	Земельный участок	Архангельская область, г Архангельск, ул Красной Звезды, уч 22	576 +/-8	Земли населенных пунктов	Для индивидуального жилищного строительства	_____	972541.44
255	29:22:060411:911	Земельный участок	163009, Архангельская область, г Архангельск, ул Красной Звезды	576 +/-8	Земли населенных пунктов	Для индивидуального жилищного строительства	_____	971130.24

\_\_\_\_\_

полное наименование должности

М.П.

\_\_\_\_\_

подпись

\_\_\_\_\_

инициалы, фамилия

**КАДАСТРОВЫЙ ПЛАН ТЕРРИТОРИИ**

<b>Лист № 52</b>	<b>раздела 1</b>	<b>Всего листов раздела 1: 68</b>	<b>Всего разделов: 11</b>	<b>Всего листов: 1148</b>
« 06 » сентября 2024 г. № КУВИ-001/2024-224628203				
<b>Номер кадастрового квартала: 29:22:060411</b>				

Номер п/п	Кадастровый номер объекта недвижимости	Вид объекта недвижимости	Адрес	Площадь или основная характеристика	Категория земель	Виды разрешенного использования	Назначение (проектируемое назначение)	Кадастровая стоимость (руб)
1	2	3	4	5	6	7	8	9
256	29:22:060411:912	Здание	163009, Архангельская область, г Архангельск, ул Энтузиастов, д 1, к 1	площадь: 55.5 кв.м	—	—	Жилое	271587.63
257	29:22:060411:913	Земельный участок	163009, Архангельская область, г Архангельск, ул Шенкурская, д 10	1172 +/-12	Земли населенных пунктов	Для индивидуального жилищного строительства	—	1901194.37
258	29:22:060411:914	Земельный участок	163009, Архангельская область, г Архангельск, ул Шенкурская, д 7	1158 +/-12	Земли населенных пунктов	Для эксплуатации индивидуального жилого дома	—	1907070.83
259	29:22:060411:919	Здание	163009, Архангельская область, г Архангельск, ул Энтузиастов, д 17	площадь: 66.4 кв.м	—	—	Жилое	324926.46
260	29:22:060411:921	Земельный участок	163009, Архангельская область, г Архангельск, ул Красной Звезды, д 26	701 +/-9	Земли населенных пунктов	Для индивидуального жилищного строительства	—	1185713.46

\_\_\_\_\_

полное наименование должности

М.П.

\_\_\_\_\_

подпись

\_\_\_\_\_

инициалы, фамилия



**КАДАСТРОВЫЙ ПЛАН ТЕРРИТОРИИ**

<b>Лист № 53</b>	<b>раздела 1</b>	<b>Всего листов раздела 1: 68</b>	<b>Всего разделов: 11</b>	<b>Всего листов: 1148</b>
« 06 » сентября 2024 г. № КУВИ-001/2024-224628203				
<b>Номер кадастрового квартала: 29:22:060411</b>				

Номер п/п	Кадастровый номер объекта недвижимости	Вид объекта недвижимости	Адрес	Площадь или основная характеристика	Категория земель	Виды разрешенного использования	Назначение (проектируемое назначение)	Кадастровая стоимость (руб)
1	2	3	4	5	6	7	8	9
261	29:22:060411:927	Земельный участок	163009, Архангельская область, г Архангельск, ул Гоголя, д 14	960 +/-11	Земли населенных пунктов	Для эксплуатации индивидуального жилого дома	_____	1676265.6
262	29:22:060411:928	Здание	163009, Архангельская область, г Архангельск, ул Шенкурская, д 3	площадь: 144.1 кв.м	_____	_____	Жилое	1699306.8
263	29:22:060411:931	Земельный участок	163009, Архангельская область, г Архангельск, ул Энтузиастов, д 5	1159 +/-12	Земли населенных пунктов	Для эксплуатации индивидуального жилого дома	_____	2110472.01
264	29:22:060411:932	Земельный участок	163009, Архангельская область, г Архангельск, ул Лесопильщиков	532 +/-9	Земли населенных пунктов	Для эксплуатации индивидуального жилого дома	_____	861026.04
265	29:22:060411:933	Земельный участок	163009, Архангельская область, г Архангельск, ул Лесопильщиков	533 +/-9	Земли населенных пунктов	Для эксплуатации индивидуального жилого дома	_____	862394

\_\_\_\_\_

полное наименование должности

М.П.

\_\_\_\_\_

подпись

\_\_\_\_\_

инициалы, фамилия

**КАДАСТРОВЫЙ ПЛАН ТЕРРИТОРИИ**

Лист № 54	раздела 1	Всего листов раздела 1: 68	Всего разделов: 11	Всего листов: 1148
« 06 » сентября 2024 г. № КУВИ-001/2024-224628203				
Номер кадастрового квартала: 29:22:060411				

Номер п/п	Кадастровый номер объекта недвижимости	Вид объекта недвижимости	Адрес	Площадь или основная характеристика	Категория земель	Виды разрешенного использования	Назначение (проектируемое назначение)	Кадастровая стоимость (руб)
1	2	3	4	5	6	7	8	9
266	29:22:060411:934	Здание	163009, Архангельская область, г Архангельск, ул Федора Абрамова, д 32	площадь: 57 кв.м	_____	_____	Жилое	786069.35
267	29:22:060411:935	Земельный участок	163009, Архангельская область, г Архангельск, ул Шенкурская, д 22	712 +/-9	Земли населенных пунктов	Для размещения (эксплуатации) многоквартирного жилого дома	_____	1169253.52
268	29:22:060411:937	Земельный участок	Архангельская область, г Архангельск, д 1Б	561	Земли населенных пунктов	Под строительство индивидуального жилого дома	_____	958878.03
269	29:22:060411:938	Здание	163009, Архангельская область, г Архангельск, ул Лесопильщиков, д 12	площадь: 58.4 кв.м	_____	_____	Жилое	805376.32
270	29:22:060411:939	Земельный участок	163009, Архангельская область, г Архангельск, ул Шенкурская, д 8	1146 +/-12	Земли населенных пунктов	Для эксплуатации индивидуального жилого дома	_____	1892771.65

\_\_\_\_\_

полное наименование должности

М.П.

\_\_\_\_\_

подпись

\_\_\_\_\_

инициалы, фамилия

**КАДАСТРОВЫЙ ПЛАН ТЕРРИТОРИИ**

Лист № 55	раздела 1	Всего листов раздела 1: 68	Всего разделов: 11	Всего листов: 1148
« 06 » сентября 2024 г. № КУВИ-001/2024-224628203				
Номер кадастрового квартала: 29:22:060411				

Номер п/п	Кадастровый номер объекта недвижимости	Вид объекта недвижимости	Адрес	Площадь или основная характеристика	Категория земель	Виды разрешенного использования	Назначение (проектируемое назначение)	Кадастровая стоимость (руб)
1	2	3	4	5	6	7	8	9
271	29:22:060411:940	Земельный участок	Архангельская область, г Архангельск, ул Поселковая, уч 1	547 +/-8	Земли населенных пунктов	для возведения жилого одноэтажного деревянного дома	_____	1045907.76
272	29:22:060411:941	Земельный участок	Архангельская область, г Архангельск, ул Садовая поляна	789 +/-10	Земли населенных пунктов	одноэтажный рубленый двухквартирный жилой дом	_____	1403978.16
273	29:22:060411:942	Земельный участок	Архангельская область, г Архангельск, ул Садовая поляна	1000 +/-10	Земли населенных пунктов	для размещения индивидуального жилого дома	_____	1789140
274	29:22:060411:943	Земельный участок	Местоположение установлено относительно ориентира, расположенного в границах участка. Почтовый адрес ориентира: 163009, Архангельская область, г Архангельск, ул Поселковая, д 13	1049 +/-11	Земли населенных пунктов	Для эксплуатации индивидуального жилого дома	_____	1944018.02
275	29:22:060411:946	Земельный участок	163009, Архангельская область, г Архангельск, ул Лесопильщиков, д 9, корп 1	1317 +/-9	Земли населенных пунктов	Для эксплуатации индивидуального жилого дома	_____	2027876.43

**КАДАСТРОВЫЙ ПЛАН ТЕРРИТОРИИ**

<b>Лист № 56</b>	<b>раздела 1</b>	<b>Всего листов раздела 1: 68</b>	<b>Всего разделов: 11</b>	<b>Всего листов: 1148</b>
« 06 » сентября 2024 г. № КУВИ-001/2024-224628203				
<b>Номер кадастрового квартала: 29:22:060411</b>				

Номер п/п	Кадастровый номер объекта недвижимости	Вид объекта недвижимости	Адрес	Площадь или основная характеристика	Категория земель	Виды разрешенного использования	Назначение (проектируемое назначение)	Кадастровая стоимость (руб)
1	2	3	4	5	6	7	8	9
276	29:22:060411:947	Здание	Архангельская область, г Архангельск, ул Прокопия Галушина, д 14	площадь: 2093.8 кв.м	_____	_____	Многоквартирный дом	92288010.96
277	29:22:060411:949	Сооружение	163009, Архангельская область, г Архангельск, ул Садовая поляна	протяженность: 125 м	_____	_____	7.4 Сооружения дорожного транспорта	452064.38
278	29:22:060411:951	Сооружение	163009, Архангельская область, г Архангельск, ул Гоголя	протяженность: 235 м	_____	_____	7.4 Сооружения дорожного транспорта	849881.03
279	29:22:060411:952	Сооружение	163009, Архангельская область, г Архангельск, ул Лесопильщиков	протяженность: 367 м	_____	_____	7.4 Сооружения дорожного транспорта	1327261.01
280	29:22:060411:953	Сооружение	163009, Архангельская область, г Архангельск, ул Шенкурская	протяженность: 365 м	_____	_____	7.4 Сооружения дорожного транспорта	1320027.98

\_\_\_\_\_

полное наименование должности

М.П.

\_\_\_\_\_

подпись

\_\_\_\_\_

инициалы, фамилия

**КАДАСТРОВЫЙ ПЛАН ТЕРРИТОРИИ**

Лист № 57	раздела 1	Всего листов раздела 1: 68	Всего разделов: 11	Всего листов: 1148
« 06 » сентября 2024 г. № КУВИ-001/2024-224628203				
Номер кадастрового квартала: 29:22:060411				

Номер п/п	Кадастровый номер объекта недвижимости	Вид объекта недвижимости	Адрес	Площадь или основная характеристика	Категория земель	Виды разрешенного использования	Назначение (проектируемое назначение)	Кадастровая стоимость (руб)
1	2	3	4	5	6	7	8	9
281	29:22:060411:954	Сооружение	163009, Архангельская область, г Архангельск, ул Поселковая	протяженность: 405 м	—	—	7.4 Сооружения дорожного транспорта	1464688.58
282	29:22:060411:955	Земельный участок	163009, Архангельская область, г Архангельск, ул Энтузиастов, д 11	955 +/-11	Земли населенных пунктов	для эксплуатации индивидуального жилого дома (для размещения индивидуального жилого дома)	—	1750734.65
283	29:22:060411:956	Земельный участок	163009, Архангельская область, г Архангельск, ул Лесопильщиков, д 7	1200 +/-12	Земли населенных пунктов	для эксплуатации индивидуального жилого дома (для размещения индивидуального жилого дома)	—	1894119
284	29:22:060411:957	Земельный участок	163009, Архангельская область, г Архангельск, ул Поселковая	570 +/-8	Земли населенных пунктов	Для размещения индивидуального жилого дома	—	1043008.8
285	29:22:060411:958	Земельный участок	163009, Архангельская область, г Архангельск, ул Поселковая	571 +/-8	Земли населенных пунктов	Для размещения индивидуального жилого дома	—	1047739.32

\_\_\_\_\_

полное наименование должности

\_\_\_\_\_

М.П.

\_\_\_\_\_

подпись

\_\_\_\_\_

инициалы, фамилия

**КАДАСТРОВЫЙ ПЛАН ТЕРРИТОРИИ**

Лист № 58	раздела 1	Всего листов раздела 1: 68	Всего разделов: 11	Всего листов: 1148
-----------	-----------	----------------------------	--------------------	--------------------

« 06 » сентября 2024 г. № КУВИ-001/2024-224628203

Номер кадастрового квартала: 29:22:060411

Номер п/п	Кадастровый номер объекта недвижимости	Вид объекта недвижимости	Адрес	Площадь или основная характеристика	Категория земель	Виды разрешенного использования	Назначение (проектируемое назначение)	Кадастровая стоимость (руб)
1	2	3	4	5	6	7	8	9
286	29:22:060411:959	Земельный участок	163009, Архангельская область, г Архангельск, ул Гоголя, д 5	699 +/-9	Земли населенных пунктов	для эксплуатации индивидуального жилого дома	_____	1246638.54
287	29:22:060411:960	Земельный участок	Местоположение установлено относительно ориентира, расположенного в границах участка. Почтовый адрес ориентира: Архангельская область, г Архангельск, ул Поселковая, д 20	793 +/-6	Земли населенных пунктов	Для эксплуатации индивидуального жилого дома (для размещения индивидуального жилого дома)	_____	1420366.09
288	29:22:060411:961	Здание	163009, Архангельская область, г Архангельск, ул Энтузиастов, д 16	площадь: 112.3 кв.м	_____	_____	Жилое	1805630.09
289	29:22:060411:963	Земельный участок	163009, Архангельская область, г Архангельск, ул Шенкурская, д 1	1383 +/-13	Земли населенных пунктов	для эксплуатации индивидуального жилого дома	_____	2258563.75
290	29:22:060411:964	Здание	163009, Архангельская область, г Архангельск, ул Гоголя, д 14	площадь: 313.4 кв.м	_____	_____	Жилое	5039042.49

\_\_\_\_\_ полное наименование должности

\_\_\_\_\_ М.П.

\_\_\_\_\_ подпись

\_\_\_\_\_ инициалы, фамилия

**КАДАСТРОВЫЙ ПЛАН ТЕРРИТОРИИ**

<b>Лист № 59</b>	<b>раздела 1</b>	<b>Всего листов раздела 1: 68</b>	<b>Всего разделов: 11</b>	<b>Всего листов: 1148</b>
------------------	------------------	-----------------------------------	---------------------------	---------------------------

« 06 » сентября 2024 г. № КУВИ-001/2024-224628203

**Номер кадастрового квартала: 29:22:060411**

Номер п/п	Кадастровый номер объекта недвижимости	Вид объекта недвижимости	Адрес	Площадь или основная характеристика	Категория земель	Виды разрешенного использования	Назначение (проектируемое назначение)	Кадастровая стоимость (руб)
1	2	3	4	5	6	7	8	9
291	29:22:060411:965	Сооружение	163009, Архангельская область, г Архангельск, ул Шенкурская	протяженность: 100 м	—	—	10 Сооружение коммунального хозяйства	228019.05
292	29:22:060411:966	Сооружение	163009, Архангельская область, г Архангельск, ул Шенкурская	протяженность: 135 м	—	—	10 Сооружение коммунального хозяйства	307825.72
293	29:22:060411:967	Здание	163009, Архангельская область, г Архангельск, ул Поселковая, д 8	площадь: 409 кв.м	—	—	Жилое	6798594.38
294	29:22:060411:968	Здание	163009, Архангельская область, г Архангельск, ул Шенкурская, д 7	площадь: 170.2 кв.м	—	—	Жилое	2138705.04
295	29:22:060411:969	Здание	163009, Архангельская область, г Архангельск, ул Шенкурская, д 14	площадь: 151.1 кв.м	—	—	Жилое	1898697.6

\_\_\_\_\_

полное наименование должности

М.П.

\_\_\_\_\_

подпись

\_\_\_\_\_

инициалы, фамилия

**КАДАСТРОВЫЙ ПЛАН ТЕРРИТОРИИ**

<b>Лист № 60</b>	<b>раздела 1</b>	<b>Всего листов раздела 1: 68</b>	<b>Всего разделов: 11</b>	<b>Всего листов: 1148</b>
« 06 » сентября 2024 г. № КУВИ-001/2024-224628203				
<b>Номер кадастрового квартала: 29:22:060411</b>				

Номер п/п	Кадастровый номер объекта недвижимости	Вид объекта недвижимости	Адрес	Площадь или основная характеристика	Категория земель	Виды разрешенного использования	Назначение (проектируемое назначение)	Кадастровая стоимость (руб)
1	2	3	4	5	6	7	8	9
296	29:22:060411:970	Здание	163009, Архангельская область, г Архангельск, ул Садовая поляна, д 7, к 1	площадь: 92.5 кв.м	_____	_____	Жилое	1198103.99
297	29:22:060411:971	Земельный участок	Архангельская область, г Архангельск, ул Красной Звезды, д 21	812 +/-7	Земли населенных пунктов	для размещения индивидуального жилого дома	_____	1397240.88
298	29:22:060411:1176	Земельный участок	163009, Архангельская область, г Архангельск, ул Садовая поляна	1584 +/-14	Земли населенных пунктов	Для эксплуатации ул. Садовая поляна (для размещения линейного объекта)	_____	401813.28
299	29:22:060411:1177	Земельный участок	163009, Архангельская область, г Архангельск, ул Шенкурская	5092 +/-25	Земли населенных пунктов	Для эксплуатации ул. Шенкурской (для размещения линейного объекта)	_____	1291687.64
300	29:22:060411:1178	Земельный участок	163009, Архангельская область, г Архангельск, ул Гоголя	3703 +/-21	Земли населенных пунктов	Для эксплуатации ул. Гоголя (для размещения линейного объекта)	_____	939340.01

\_\_\_\_\_

полное наименование должности

М.П.

\_\_\_\_\_

подпись

\_\_\_\_\_

инициалы, фамилия



**КАДАСТРОВЫЙ ПЛАН ТЕРРИТОРИИ**

Лист № 61	раздела 1	Всего листов раздела 1: 68	Всего разделов: 11	Всего листов: 1148
« 06 » сентября 2024 г. № КУВИ-001/2024-224628203				
Номер кадастрового квартала: 29:22:060411				

Номер п/п	Кадастровый номер объекта недвижимости	Вид объекта недвижимости	Адрес	Площадь или основная характеристика	Категория земель	Виды разрешенного использования	Назначение (проектируемое назначение)	Кадастровая стоимость (руб)
1	2	3	4	5	6	7	8	9
301	29:22:060411:1179	Земельный участок	163009, Архангельская область, г Архангельск, ул Поселковая	6847 +/-29	Земли населенных пунктов	Для эксплуатации ул. Поселковой (для размещения линейного объекта)	_____	1736878.49
302	29:22:060411:1180	Земельный участок	163009, Архангельская область, г Архангельск, ул Лесопильщиков	4448 +/-23	Земли населенных пунктов	Для эксплуатации ул. Лесопильщиков (для размещения линейного объекта)	_____	1128324.16
303	29:22:060411:1181	Земельный участок	163009, Архангельская область, г Архангельск, ул Энтузиастов	12446 +/-39	Земли населенных пунктов	Для эксплуатации ул. Энтузиастов (для размещения линейного объекта)	_____	3157176.82
304	29:22:060411:1182	Здание	163009, Архангельская область, г Архангельск, ул Поселковая, д 9	площадь: 197.7 кв.м	_____	_____	Жилое	3286264.33
305	29:22:060411:1183	Сооружение	163009, Архангельская область, г Архангельск, ул Энтузиастов	протяженность: 190 м	_____	_____	10) Сооружения коммунального хозяйства	505442.23

\_\_\_\_\_

полное наименование должности

М.П.

\_\_\_\_\_

подпись

\_\_\_\_\_

инициалы, фамилия

**КАДАСТРОВЫЙ ПЛАН ТЕРРИТОРИИ**

<b>Лист № 62</b>	<b>раздела 1</b>	<b>Всего листов раздела 1: 68</b>	<b>Всего разделов: 11</b>	<b>Всего листов: 1148</b>
« 06 » сентября 2024 г. № КУВИ-001/2024-224628203				
<b>Номер кадастрового квартала: 29:22:060411</b>				

Номер п/п	Кадастровый номер объекта недвижимости	Вид объекта недвижимости	Адрес	Площадь или основная характеристика	Категория земель	Виды разрешенного использования	Назначение (проектируемое назначение)	Кадастровая стоимость (руб)
1	2	3	4	5	6	7	8	9
306	29:22:060411:1184	Здание	163009, Архангельская область, г Архангельск, ул Энтузиастов, д 6	площадь: 164.3 кв.м	—	—	Жилое	2128091.74
307	29:22:060411:1186	Земельный участок	163009, Архангельская область, г Архангельск, ул Красной Звезды, д 13	1200 +/-12	Земли населенных пунктов	для индивидуального жилищного строительства	—	2018282.88
308	29:22:060411:1188	Земельный участок	163009, Архангельская область, г Архангельск, ул Энтузиастов	182 +/-5	Земли населенных пунктов	для ведения огородничества	—	35653.28
309	29:22:060411:1189	Земельный участок	163009, Архангельская область, г Архангельск, ул Поселковая	600 +/-9	Земли населенных пунктов	для индивидуального жилищного строительства	—	1110396
310	29:22:060411:1190	Земельный участок	163009, Архангельская область, г Архангельск, ул Поселковая, уч 19/1	600 +/-9	Земли населенных пунктов	для индивидуального жилищного строительства	—	1108200

\_\_\_\_\_

полное наименование должности

М.П.

\_\_\_\_\_

подпись

\_\_\_\_\_

инициалы, фамилия

**КАДАСТРОВЫЙ ПЛАН ТЕРРИТОРИИ**

Лист № 63	раздела 1	Всего листов раздела 1: 68	Всего разделов: 11	Всего листов: 1148
« 06 » сентября 2024 г. № КУВИ-001/2024-224628203				
Номер кадастрового квартала: 29:22:060411				

Номер п/п	Кадастровый номер объекта недвижимости	Вид объекта недвижимости	Адрес	Площадь или основная характеристика	Категория земель	Виды разрешенного использования	Назначение (проектируемое назначение)	Кадастровая стоимость (руб)
1	2	3	4	5	6	7	8	9
311	29:22:060411:1191	Земельный участок	163009, Архангельская область, г Архангельск, ул Поселковая, д 16	623 +/-6	Земли населенных пунктов	Для индивидуального жилищного строительства	_____	1124994.71
312	29:22:060411:1192	Здание	163009, Архангельская область, г Архангельск, ул Федора Абрамова, д 28	площадь: 214.4 кв.м	_____	_____	Жилой дом	2942802.46
313	29:22:060411:1193	Земельный участок	163009, Архангельская область, г Архангельск, ул Полины Осипенко, уч 17	1174 +/-12	Земли населенных пунктов	Для индивидуального жилищного строительства	_____	2360087.84
314	29:22:060411:1194	Здание	163009, Архангельская область, г Архангельск, ул Красной Звезды, д 20	площадь: 115.7 кв.м	_____	_____	Жилое	1252562.39
315	29:22:060411:1195	Здание	163009, Архангельская область, г Архангельск, ул Красной Звезды, д 20, корп 1	площадь: 93.4 кв.м	_____	_____	Жилое	1209761.22

\_\_\_\_\_

полное наименование должности

М.П.

\_\_\_\_\_

подпись

\_\_\_\_\_

инициалы, фамилия

КАДАСТРОВЫЙ ПЛАН ТЕРРИТОРИИ

Лист № 64	раздела 1	Всего листов раздела 1: 68	Всего разделов: 11	Всего листов: 1148
« 06 » сентября 2024 г. № КУВИ-001/2024-224628203				
Номер кадастрового квартала: 29:22:060411				

Номер п/п	Кадастровый номер объекта недвижимости	Вид объекта недвижимости	Адрес	Площадь или основная характеристика	Категория земель	Виды разрешенного использования	Назначение (проектируемое назначение)	Кадастровая стоимость (руб)
1	2	3	4	5	6	7	8	9
316	29:22:060411:1196	Земельный участок	163009, Архангельская область, г Архангельск, ул Поселковая, уч 5	955 +/-1	Земли населенных пунктов	Для индивидуального жилищного строительства	_____	1835490.9
317	29:22:060411:1197	Сооружение	Архангельская область, г Архангельск, ул Красной Звезды	протяженность: 90 м	_____	_____	10.1. Сооружения водозаборные	307825.72
318	29:22:060411:1198	Здание	Архангельская область, г Архангельск, ул Федора Абрамова	площадь: 21 кв.м	_____	_____	Нежилое	415145.77
319	29:22:060411:1199	Здание	163009, Архангельская область, г Архангельск, ул Красной Звезды, д 22, к 1	площадь: 113.8 кв.м	_____	_____	Жилое строение	2111988.14
320	29:22:060411:1200	Земельный участок	Архангельская область, г Архангельск, ул Шенкурская, д 6	1172 +/-12	Земли населенных пунктов	для индивидуального жилищного строительства (для эксплуатации индивидуального жилого дома)	_____	1930990.95

\_\_\_\_\_

полное наименование должности

М.П.

\_\_\_\_\_

подпись

\_\_\_\_\_

инициалы, фамилия

**КАДАСТРОВЫЙ ПЛАН ТЕРРИТОРИИ**

<b>Лист № 65</b>	<b>раздела 1</b>	<b>Всего листов раздела 1: 68</b>	<b>Всего разделов: 11</b>	<b>Всего листов: 1148</b>
« 06 » сентября 2024 г. № КУВИ-001/2024-224628203				
<b>Номер кадастрового квартала: 29:22:060411</b>				

Номер п/п	Кадастровый номер объекта недвижимости	Вид объекта недвижимости	Адрес	Площадь или основная характеристика	Категория земель	Виды разрешенного использования	Назначение (проектируемое назначение)	Кадастровая стоимость (руб)
1	2	3	4	5	6	7	8	9
321	29:22:060411:1201	Здание	163009, Архангельская область, г Архангельск, ул Энтузиастов, д 11	площадь: 338.8 кв.м	—	—	Жилое	5680901.38
322	29:22:060411:1202	Здание	163009, Архангельская область, г Архангельск, ул Поселковая, д 19	площадь: 46.1 кв.м	—	—	Жилое	728037.24
323	29:22:060411:1203	Здание	Архангельская область, г Архангельск, ул Красной Звезды	площадь: 31.4 кв.м	—	—	Нежилое	931112.65
324	29:22:060411:1204	Здание	Архангельская область, г Архангельск, ул Красной Звезды, д 22	площадь: 85.8 кв.м	—	—	Жилое	1210843.82
325	29:22:060411:1205	Сооружение	163009, Архангельская область, г Архангельск, ул Красной Звезды, дом 8	протяженность: 6 м	—	—	10) Сооружения коммунального хозяйства	17101.43

\_\_\_\_\_

полное наименование должности

М.П.

\_\_\_\_\_

подпись

\_\_\_\_\_

инициалы, фамилия

КАДАСТРОВЫЙ ПЛАН ТЕРРИТОРИИ

Лист № 66	раздела 1	Всего листов раздела 1: 68	Всего разделов: 11	Всего листов: 1148
-----------	-----------	----------------------------	--------------------	--------------------

« 06 » сентября 2024 г. № КУВИ-001/2024-224628203

Номер кадастрового квартала: 29:22:060411

Номер п/п	Кадастровый номер объекта недвижимости	Вид объекта недвижимости	Адрес	Площадь или основная характеристика	Категория земель	Виды разрешенного использования	Назначение (проектируемое назначение)	Кадастровая стоимость (руб)
1	2	3	4	5	6	7	8	9
326	29:22:060411:1206	Здание	Архангельская область, г Архангельск, ул Поселковая, д 19, корп 1	площадь: 90.3 кв.м	_____	_____	Жилое	1239435.92
327	29:22:060411:1207	Здание	163009, Архангельская область, г Архангельск, ул Энтузиастов, д 2, корп 1	площадь: 136 кв.м	_____	_____	Жилой дом	1945577.83
328	29:22:060411:1208	Сооружение	Архангельская область, г Архангельск, ул Красной Звезды	протяженность: 7 м	_____	_____	10) Сооружения коммунального хозяйства	23942
329	29:22:060411:1209	Здание	Архангельская область, г Архангельск, ул Садовая поляна, д 6	площадь: 83 кв.м	_____	_____	Жилой дом	1187374.71
330	29:22:060411:1210	Здание	Архангельская область, г Архангельск, ул Энтузиастов, д 2	площадь: 137.4 кв.м	_____	_____	Жилой дом	2316096.78

\_\_\_\_\_

полное наименование должности

М.П.

\_\_\_\_\_

подпись

\_\_\_\_\_

инициалы, фамилия

**КАДАСТРОВЫЙ ПЛАН ТЕРРИТОРИИ**

Лист № 67	раздела 1	Всего листов раздела 1: 68	Всего разделов: 11	Всего листов: 1148
« 06 » сентября 2024 г. № КУВИ-001/2024-224628203				
Номер кадастрового квартала: 29:22:060411				

Номер п/п	Кадастровый номер объекта недвижимости	Вид объекта недвижимости	Адрес	Площадь или основная характеристика	Категория земель	Виды разрешенного использования	Назначение (проектируемое назначение)	Кадастровая стоимость (руб)
1	2	3	4	5	6	7	8	9
331	29:22:060411:1211	Земельный участок	Архангельская область	1076 +/-11	Земли населенных пунктов	Для эксплуатации одноэтажного жилого дома	_____	1928372.01
332	29:22:060411:1212	Земельный участок	163009, Архангельская область, г Архангельск, ул Шенкурская, з/у 20	896 +/-10	Земли населенных пунктов	Малоэтажная многоквартирная жилая застройка	_____	1471303.68
333	29:22:060411:1213	Здание	Архангельская область, го Архангельск, г Архангельск, ул Поселковая, д 5	площадь: 162.8 кв.м	_____	_____	Жилой дом	2679664.6
334	29:22:060411:1214	Здание	Архангельская область, г Архангельск, ул Красной Звезды, д 26	площадь: 116.4 кв.м	_____	_____	Жилой дом	1665185.73
335	29:22:060411:1215	Здание	Архангельская область, г Архангельск, ул Лесопильщиков, д 11	площадь: 102.6 кв.м	_____	_____	Жилой дом	1467766.8

\_\_\_\_\_

полное наименование должности

М.П.

\_\_\_\_\_

подпись

\_\_\_\_\_

инициалы, фамилия

**КАДАСТРОВЫЙ ПЛАН ТЕРРИТОРИИ**

Лист № 68	раздела 1	Всего листов раздела 1: 68	Всего разделов: 11	Всего листов: 1148
« 06 » сентября 2024 г. № КУВИ-001/2024-224628203				
Номер кадастрового квартала: 29:22:060411				

Номер п/п	Кадастровый номер объекта недвижимости	Вид объекта недвижимости	Адрес	Площадь или основная характеристика	Категория земель	Виды разрешенного использования	Назначение (проектируемое назначение)	Кадастровая стоимость (руб)
1	2	3	4	5	6	7	8	9
336	29:22:060411:1216	Здание	Архангельская область, г Архангельск, ул Лесопильщиков, д 3, к 1	площадь: 99.9 кв.м	_____	_____	Жилой дом	1644339.64
337	29:22:060411:1217	Земельный участок	Архангельская область, г Архангельск, ул Гоголя, д 8	906 +/-11	Земли населенных пунктов	Для индивидуального жилищного строительства	_____	1590211.2
338	29:22:060411:1218	Сооружение	Архангельская область, г Архангельск, ул Шенкурская	протяженность: 119 м	_____	_____	10.1. Сооружения водозаборные	_____
339	29:22:000000:1383	Здание	163009, Архангельская область, г Архангельск, ул Поселковая, д 4	площадь: 193.4 кв.м	_____	_____	Жилое	2576531.47
340	29:00:000000:98666	Земельный участок	163009, Архангельская область, г Архангельск, ул Энтузиастов, д 1	300	Земли населенных пунктов	для эксплуатации 1/4 части индивидуального жилого дома	_____	570843

\_\_\_\_\_

полное наименование должности

М.П.

\_\_\_\_\_

подпись

\_\_\_\_\_

инициалы, фамилия



**КАДАСТРОВЫЙ ПЛАН ТЕРРИТОРИИ**

На основании запроса от 13.02.2024, поступившего на рассмотрение 13.02.2024, сообщаем, что согласно записям Единого государственного реестра недвижимости:

Лист № 1	раздела 1	Всего листов раздела 1: 64	Всего разделов: 11	Всего листов: 1292
« 13 » февраля 2024 г. № КУВИ-001/2024-45694232				
Номер кадастрового квартала: 29:22:060412			Площадь кадастрового квартала: 54.4 Га	

**Общие сведения об объектах недвижимости в кадастровом квартале**

Номер п/п	Кадастровый номер объекта недвижимости	Вид объекта недвижимости	Адрес	Площадь или основная характеристика	Категория земель	Виды разрешенного использования	Назначение (проектируемое назначение)	Кадастровая стоимость (руб)
1	2	3	4	5	6	7	8	9
1	29:22:060412:1	Земельный участок	Местоположение установлено относительно ориентира, расположенного в границах участка. Ориентир жилой дом. Почтовый адрес ориентира: Архангельская область, г Архангельск, ул Рабочая, д 19	833 +/-10	Земли населенных пунктов	Для размещения многоэтажного жилого дома	_____	1964411.9
2	29:22:060412:5	Земельный участок	Местоположение установлено относительно ориентира, расположенного в границах участка. Почтовый адрес ориентира: Архангельская область, г Архангельск, ул Октябрят, д 4, корп 3	664	Земли населенных пунктов	эксплуатация здания учреждения дополнительного образования	_____	527186.02
3	29:22:060412:6	Земельный участок	Местоположение установлено относительно ориентира, расположенного в границах участка. Почтовый адрес ориентира: Архангельская область, г Архангельск, ул Федора Абрамова, д 14	23245 +/-53	Земли населенных пунктов	эксплуатация здания школы	_____	9734548.81
4	29:22:060412:7	Земельный участок	Местоположение установлено относительно ориентира, расположенного в границах участка. Почтовый адрес ориентира: Архангельская область, г Архангельск, ул Полины Осипенко, д 3, строен 1	51	Земли населенных пунктов	эксплуатация склада и гаража	_____	29044.05
5	29:22:060412:9	Земельный участок	Местоположение установлено относительно ориентира, расположенного в границах участка. Почтовый адрес ориентира: Архангельская область, г Архангельск, ул Первомайская, д 25	561	Земли населенных пунктов	Эксплуатация 2-х этажного жилого дома	_____	1290160.87

**КАДАСТРОВЫЙ ПЛАН ТЕРРИТОРИИ**

Лист № 2	раздела 1	Всего листов раздела 1: 64	Всего разделов: 11	Всего листов: 1292
« 13 » февраля 2024 г. № КУВИ-001/2024-45694232				
Номер кадастрового квартала: 29:22:060412				

Номер п/п	Кадастровый номер объекта недвижимости	Вид объекта недвижимости	Адрес	Площадь или основная характеристика	Категория земель	Виды разрешенного использования	Назначение (проектируемое назначение)	Кадастровая стоимость (руб)
1	2	3	4	5	6	7	8	9
6	29:22:060412:10	Земельный участок	Архангельская область, г Архангельск, ул Полины Осипенко, д 7, строен 1	36	Земли населенных пунктов	эксплуатация канализационной насосной станции	_____	9290.96
7	29:22:060412:11	Земельный участок	Архангельская область, г Архангельск, ул Прокопия Галушина, д 15	5990 +/-27	Земли населенных пунктов	Для эксплуатации четырехэтажного торгового центра с пристройкой эвакуационных лестниц	_____	12903621.4
8	29:22:060412:12	Земельный участок	Архангельская область, г Архангельск, ул Прокопия Галушина, д 9, корп 1	639 +/-9	Земли населенных пунктов	для эксплуатации отделения связи № 9	_____	511017.32
9	29:22:060412:13	Земельный участок	Архангельская область, г Архангельск, ул Овощная, д 31	1200	Земли населенных пунктов	индивидуальный жилой дом	_____	2487043.37
10	29:22:060412:14	Земельный участок	Местоположение установлено относительно ориентира, расположенного в границах участка. Почтовый адрес ориентира: Архангельская область, г Архангельск, ул Овощная, д 31	210	Земли населенных пунктов	индивидуальный жилой дом	_____	448521.7

\_\_\_\_\_ полное наименование должности

М.П.

\_\_\_\_\_ подпись

\_\_\_\_\_ инициалы, фамилия

**КАДАСТРОВЫЙ ПЛАН ТЕРРИТОРИИ**

Лист № 3	раздела 1	Всего листов раздела 1: 64	Всего разделов: 11	Всего листов: 1292
« 13 » февраля 2024 г. № КУВИ-001/2024-45694232				
Номер кадастрового квартала: 29:22:060412				

Номер п/п	Кадастровый номер объекта недвижимости	Вид объекта недвижимости	Адрес	Площадь или основная характеристика	Категория земель	Виды разрешенного использования	Назначение (проектируемое назначение)	Кадастровая стоимость (руб)
1	2	3	4	5	6	7	8	9
11	29:22:060412:15	Земельный участок	Архангельская область, г Архангельск, пр-кт Ленинградский, д 75	9089	Земли населенных пунктов	для реконструкции и дальнейшей эксплуатации здания бывшей школы № 25	_____	5812391.07
12	29:22:060412:17	Земельный участок	Местоположение установлено относительно ориентира, расположенного в границах участка. Почтовый адрес ориентира: Архангельская область, г Архангельск, пр-кт Московский	7370	Земли населенных пунктов	для установки и эксплуатации металлических гаражей-боксов	_____	3155981
13	29:22:060412:18	Земельный участок	Местоположение установлено относительно ориентира, расположенного в границах участка. Почтовый адрес ориентира: Архангельская область, г Архангельск, пр-кт Московский	1700	Земли населенных пунктов	для установки и эксплуатации металлических гаражей-боксов	_____	947521.59
14	29:22:060412:27	Земельный участок	Архангельская область, г Архангельск, ул Полины Осипенко, д 3	2258	Земли населенных пунктов	эксплуатация 9-этажного жилого дома с встроенным помещением	_____	5324900.45
15	29:22:060412:28	Земельный участок	Архангельская область, г Архангельск, ул Полины Осипенко, д 3, корп 1	1530 +/-14	Земли населенных пунктов	деловое управление, спорт	_____	3268970.27

\_\_\_\_\_

полное наименование должности

М.П.

\_\_\_\_\_

подпись

\_\_\_\_\_

инициалы, фамилия

**КАДАСТРОВЫЙ ПЛАН ТЕРРИТОРИИ**

Лист № 4	раздела 1	Всего листов раздела 1: 64	Всего разделов: 11	Всего листов: 1292
« 13 » февраля 2024 г. № КУВИ-001/2024-45694232				
Номер кадастрового квартала: 29:22:060412				

Номер п/п	Кадастровый номер объекта недвижимости	Вид объекта недвижимости	Адрес	Площадь или основная характеристика	Категория земель	Виды разрешенного использования	Назначение (проектируемое назначение)	Кадастровая стоимость (руб)
1	2	3	4	5	6	7	8	9
16	29:22:060413:46	Здание	163009, Архангельская область, г Архангельск, ул Прокопия Галушина, д 5	площадь: 10948.7 кв.м	_____	_____	Многоквартирный дом	269281703.14
17	29:22:060412:29	Земельный участок	Архангельская область, г Архангельск, ул Полины Осипенко, д 3, строен 2	95	Земли населенных пунктов	для эксплуатации внутриквартальных насосных станций водопровода (ст.№ 39)	_____	24517.81
18	29:22:060412:30	Земельный участок	Архангельская область, г Архангельск, ул Прокопия Галушина, д 9, корп 2	1985	Земли населенных пунктов	Для эксплуатации пятиэтажного многоквартирного жилого дома	_____	2502767.19
19	29:22:060412:31	Земельный участок	Архангельская область, г Архангельск, ул Прокопия Галушина, д 9, корп 3	1027	Земли населенных пунктов	для эксплуатации магазина № 25	_____	2357981.63
20	29:22:060412:32	Земельный участок	Местоположение установлено относительно ориентира, расположенного в границах участка. Почтовый адрес ориентира: Архангельская область, г Архангельск, ул Федора Абрамова, д 16, корп 1	1630	Земли населенных пунктов	для эксплуатации 5-ти этажного жилого дома	_____	2055169.02

\_\_\_\_\_

полное наименование должности

М.П.

\_\_\_\_\_

подпись

\_\_\_\_\_

инициалы, фамилия

КАДАСТРОВЫЙ ПЛАН ТЕРРИТОРИИ

Лист № 5	раздела 1	Всего листов раздела 1: 64	Всего разделов: 11	Всего листов: 1292
----------	-----------	----------------------------	--------------------	--------------------

« 13 » февраля 2024 г. № КУВИ-001/2024-45694232

Номер кадастрового квартала: 29:22:060412

Номер п/п	Кадастровый номер объекта недвижимости	Вид объекта недвижимости	Адрес	Площадь или основная характеристика	Категория земель	Виды разрешенного использования	Назначение (проектируемое назначение)	Кадастровая стоимость (руб)
1	2	3	4	5	6	7	8	9
21	29:22:060412:33	Земельный участок	Архангельская область, г Архангельск, ул Федора Абрамова, д 16	2380	Земли населенных пунктов	для эксплуатации 9-ти этажного 189-квартирного жилого дома	_____	5612605.43
22	29:22:060412:34	Земельный участок	Архангельская область, г Архангельск, ул Овощная, д 14	1511 +/-12	Земли населенных пунктов	для эксплуатации индивидуального жилого дома	_____	2957624.68
23	29:22:060412:35	Земельный участок	Архангельская область, г Архангельск, ул Овощная, д 35	2911 +/-19	Земли населенных пунктов	для эксплуатации складской базы Архангельского района водных путей	_____	1657788.88
24	29:22:060412:36	Земельный участок	Архангельская область, г Архангельск, ул Первомайская, д 17, корп 5	1730 +/-15	Земли населенных пунктов	эксплуатация жилого дома	_____	3206904.24
25	29:22:060412:37	Земельный участок	Местоположение установлено относительно ориентира, расположенного в границах участка. Почтовый адрес ориентира: Архангельская область, г Архангельск, ул Октябрят, д 4	1148	Земли населенных пунктов	эксплуатация 9-ти этажного жилого дома	_____	2707256.74

\_\_\_\_\_

М.П.

\_\_\_\_\_

\_\_\_\_\_

КАДАСТРОВЫЙ ПЛАН ТЕРРИТОРИИ

Лист № 6	раздела 1	Всего листов раздела 1: 64	Всего разделов: 11	Всего листов: 1292
« 13 » февраля 2024 г. № КУВИ-001/2024-45694232				
Номер кадастрового квартала: 29:22:060412				

Номер п/п	Кадастровый номер объекта недвижимости	Вид объекта недвижимости	Адрес	Площадь или основная характеристика	Категория земель	Виды разрешенного использования	Назначение (проектируемое назначение)	Кадастровая стоимость (руб)
1	2	3	4	5	6	7	8	9
26	29:22:060412:38	Земельный участок	Местоположение установлено относительно ориентира, расположенного в границах участка. Почтовый адрес ориентира: Архангельская область, г Архангельск, пр-кт Ленинградский, д 67	439	Земли населенных пунктов	эксплуатация жилого дома	_____	1027193.27
27	29:22:060412:39	Земельный участок	Местоположение установлено относительно ориентира, расположенного в границах участка. Почтовый адрес ориентира: Архангельская область, г Архангельск, пр-кт Ленинградский, д 67	239	Земли населенных пунктов	эксплуатация жилого дома	_____	561231.27
28	29:22:060412:40	Земельный участок	Местоположение установлено относительно ориентира, расположенного в границах участка. Почтовый адрес ориентира: Архангельская область, г Архангельск, пр-кт Ленинградский	82	Земли населенных пунктов	эксплуатация жилого дома	_____	191365.17
29	29:22:060412:41	Земельный участок	Архангельская область, г Архангельск, ул Октября, д 4, строен 2	91	Земли населенных пунктов	эксплуатация внутриквартальных насосных станций водопровода (ст.№ 38)	_____	23485.48
30	29:22:060412:42	Земельный участок	Архангельская область, г Архангельск, ул Полины Осипенко, д 7, корп 2	8163	Земли населенных пунктов	для эксплуатации здания детского комбината	_____	4130412.31

\_\_\_\_\_

полное наименование должности

М.П.

\_\_\_\_\_

подпись

\_\_\_\_\_

инициалы, фамилия

КАДАСТРОВЫЙ ПЛАН ТЕРРИТОРИИ

Лист № 7	раздела 1	Всего листов раздела 1: 64	Всего разделов: 11	Всего листов: 1292
----------	-----------	----------------------------	--------------------	--------------------

« 13 » февраля 2024 г. № КУВИ-001/2024-45694232

Номер кадастрового квартала: 29:22:060412

Номер п/п	Кадастровый номер объекта недвижимости	Вид объекта недвижимости	Адрес	Площадь или основная характеристика	Категория земель	Виды разрешенного использования	Назначение (проектируемое назначение)	Кадастровая стоимость (руб)
1	2	3	4	5	6	7	8	9
31	29:22:060412:44	Земельный участок	Местоположение установлено относительно ориентира, расположенного в границах участка. Почтовый адрес ориентира: Архангельская область, г Архангельск, ул Полины Осипенко	384 +/-1	Земли населенных пунктов	для строительства многоуровневой автостоянки с автосервисом и помещениями общественного назначения	_____	258373.79
32	29:22:060412:45	Земельный участок	Архангельская область, г Архангельск, ул Овощная	2109 +/-1	Земли населенных пунктов	Для завершения строительства многоквартирного жилого дома с помещениями общественного назначения	_____	4973523.05
33	29:22:060412:46	Земельный участок	Архангельская область, г Архангельск, ул Прокопия Галушина, д 15, строен 1	84 +/-3	Земли населенных пунктов	Для эксплуатации трансформаторной подстанции (ТП-391)	_____	21678.9
34	29:22:060412:47	Земельный участок	Архангельская область, г Архангельск, ул Полины Осипенко, д 5, строен 1	103 +/-4	Земли населенных пунктов	Для эксплуатации трансформаторной подстанции (ТП-349)	_____	26582.47
35	29:22:060412:48	Земельный участок	Архангельская область, г Архангельск, ул Октября, д 4, строен 1	99 +/-3	Земли населенных пунктов	Для эксплуатации трансформаторной подстанции (ТП-348)	_____	25550.14

\_\_\_\_\_

полное наименование должности

М.П.

\_\_\_\_\_

подпись

\_\_\_\_\_

инициалы, фамилия

КАДАСТРОВЫЙ ПЛАН ТЕРРИТОРИИ

Лист № 8	раздела 1	Всего листов раздела 1: 64	Всего разделов: 11	Всего листов: 1292
« 13 » февраля 2024 г. № КУВИ-001/2024-45694232				
Номер кадастрового квартала: 29:22:060412				

Номер п/п	Кадастровый номер объекта недвижимости	Вид объекта недвижимости	Адрес	Площадь или основная характеристика	Категория земель	Виды разрешенного использования	Назначение (проектируемое назначение)	Кадастровая стоимость (руб)
1	2	3	4	5	6	7	8	9
36	29:22:060412:49	Земельный участок	Местоположение установлено относительно ориентира, расположенного в границах участка. Почтовый адрес ориентира: Архангельская область, г Архангельск, ул Октября, д 22, строен 1	37 +/-2	Земли населенных пунктов	для эксплуатации трансформаторных подстанций	_____	9549.04
37	29:22:060412:50	Земельный участок	Архангельская область, г Архангельск, ул Федора Абрамова, д 18, строен 1	211 +/-5	Земли населенных пунктов	Для эксплуатации распределительного пункта (РП-15)	_____	54455.34
38	29:22:060412:51	Земельный участок	Архангельская область, г Архангельск, ул Федора Абрамова, д 14, строен 1	99 +/-3	Земли населенных пунктов	Для эксплуатации трансформаторной подстанции (ТП-390)	_____	25550.14
39	29:22:060412:53	Земельный участок	Местоположение установлено относительно ориентира, расположенного в границах участка. Почтовый адрес ориентира: Архангельская область, г Архангельск, ул Первомайская, д 22	990 +/-11	Земли населенных пунктов	Для эксплуатации трехэтажного с подземным этажом жилого дома	_____	2109691.58
40	29:22:060412:54	Земельный участок	Архангельская область, г Архангельск, ул Первомайская, д 20	990 +/-11	Земли населенных пунктов	Для эксплуатации двухэтажного жилого дома	_____	2115379.73

\_\_\_\_\_

полное наименование должности

М.П.

\_\_\_\_\_

подпись

\_\_\_\_\_

инициалы, фамилия



КАДАСТРОВЫЙ ПЛАН ТЕРРИТОРИИ

Лист № 9	раздела 1	Всего листов раздела 1: 64	Всего разделов: 11	Всего листов: 1292
« 13 » февраля 2024 г. № КУВИ-001/2024-45694232				
Номер кадастрового квартала: 29:22:060412				

Номер п/п	Кадастровый номер объекта недвижимости	Вид объекта недвижимости	Адрес	Площадь или основная характеристика	Категория земель	Виды разрешенного использования	Назначение (проектируемое назначение)	Кадастровая стоимость (руб)
1	2	3	4	5	6	7	8	9
41	29:22:060412:55	Земельный участок	Местоположение установлено относительно ориентира, расположенного в границах участка. Почтовый адрес ориентира: Архангельская область, г Архангельск, ул Первомайская, д 24	900 +/-3	Земли населенных пунктов	Для эксплуатации трёхэтажного жилого дома	_____	1928586.24
42	29:22:060412:57	Земельный участок	Архангельская область, г Архангельск, ул Прокопия Галушина, д 15	2384 +/-8	Земли населенных пунктов	эксплуатация платной автостоянки без права капитального строительства	_____	1197324.12
43	29:22:060412:59	Земельный участок	Местоположение установлено относительно ориентира, расположенного в границах участка. Почтовый адрес ориентира: Архангельская область, г Архангельск, ул Первомайская, д 30, корп 3	889 +/-3	Земли населенных пунктов	Для эксплуатации двухэтажного жилого дома	_____	1921532.96
44	29:22:060412:61	Земельный участок	Архангельская область, г Архангельск, ул Овощная, д 33, корп 2	889 +/-3	Земли населенных пунктов	для эксплуатации двухэтажного жилого дома с мансардным этажом	_____	1946663.92
45	29:22:060412:63	Земельный участок	Архангельская область, г Архангельск, ул Первомайская	866 +/-3	Земли населенных пунктов	Малоэтажная многоквартирная жилая застройка: размещение малоэтажного многоквартирного жилого дома (дом, пригодный для постоянного проживания, высотой до 4 этажей, включая мансардный); размещение индивидуальных гаражей и иных вспомогательных сооружений; обустройство спортивных и детских площадок, площадок отдыха	_____	1899365.24

полное наименование должности

М.П.

подпись

инициалы, фамилия

## КАДАСТРОВЫЙ ПЛАН ТЕРРИТОРИИ

Лист № 10	раздела 1	Всего листов раздела 1: 64	Всего разделов: 11	Всего листов: 1292
« 13 » февраля 2024 г. № КУВИ-001/2024-45694232				
Номер кадастрового квартала: 29:22:060412				

Номер п/п	Кадастровый номер объекта недвижимости	Вид объекта недвижимости	Адрес	Площадь или основная характеристика	Категория земель	Виды разрешенного использования	Назначение (проектируемое назначение)	Кадастровая стоимость (руб)
1	2	3	4	5	6	7	8	9
46	29:22:060412:64	Земельный участок	Архангельская область, г Архангельск, ул Первомайская, д 30, корп 4	912 +/-10	Земли населенных пунктов	Для эксплуатации двухэтажного жилого дома с мансардным этажом	_____	1966415
47	29:22:060412:65	Земельный участок	Архангельская область, г Архангельск, ул Овощная, д 33	912 +/-10	Земли населенных пунктов	Для эксплуатации двухэтажного жилого дома	_____	1967906.3
48	29:22:060412:66	Земельный участок	Местоположение установлено относительно ориентира, расположенного в границах участка. Почтовый адрес ориентира: Архангельская область, г Архангельск, ул Овощная	890 +/-10	Земли населенных пунктов	для проектирования и строительства индивидуального жилого дома	_____	1932815.14
49	29:22:060412:67	Земельный участок	Архангельская область, г Архангельск, ул Первомайская	889 +/-3	Земли населенных пунктов	для проектирования и строительства индивидуального жилого дома	_____	1947838.83
50	29:22:060412:68	Земельный участок	Архангельская область, г Архангельск, ул Первомайская	889 +/-3	Земли населенных пунктов	для проектирования и строительства индивидуального жилого дома	_____	1943806.32

\_\_\_\_\_

полное наименование должности

М.П.

\_\_\_\_\_

подпись

\_\_\_\_\_

инициалы, фамилия

КАДАСТРОВЫЙ ПЛАН ТЕРРИТОРИИ

Лист № 11	раздела 1	Всего листов раздела 1: 64	Всего разделов: 11	Всего листов: 1292
« 13 » февраля 2024 г. № КУВИ-001/2024-45694232				
Номер кадастрового квартала: 29:22:060412				

Номер п/п	Кадастровый номер объекта недвижимости	Вид объекта недвижимости	Адрес	Площадь или основная характеристика	Категория земель	Виды разрешенного использования	Назначение (проектируемое назначение)	Кадастровая стоимость (руб)
1	2	3	4	5	6	7	8	9
51	29:22:060412:70	Земельный участок	163009, Архангельская область, г Архангельск, Российская Федерация, Архангельская область, муниципальный округ Виноградовский, деревня Селивановская, земельный участок 64 Первомайская, з/у 30/1	889 +/-3	Земли населенных пунктов	для проектирования и строительства индивидуального жилого дома	_____	1934745.64
52	29:22:060412:72	Земельный участок	Местоположение установлено относительно ориентира, расположенного в границах участка. Почтовый адрес ориентира: Архангельская область, г Архангельск, ул Первомайская, д 25	9274 +/-10	Земли населенных пунктов	Для размещения объектов торговли	_____	17483159.11
53	29:22:060412:73	Земельный участок	Местоположение установлено относительно ориентира, расположенного в границах участка. Почтовый адрес ориентира: Архангельская область, г Архангельск, ул Первомайская	511	Земли населенных пунктов	для установки металлического ангара без права капитального строительства и создания объекта недвижимого имущества	_____	291010
54	29:22:060412:74	Земельный участок	Местоположение установлено относительно ориентира, расположенного в границах участка. Почтовый адрес ориентира: Архангельская область, г Архангельск, ул Первомайская, д 32, корп 1	866 +/-3	Земли населенных пунктов	строительство индивидуального жилого дома	_____	1877105.57
55	29:22:060412:76	Земельный участок	Архангельская область, г Архангельск, ул Первомайская, з/у 34/1	889 +/-3	Земли населенных пунктов	для индивидуального жилищного строительства	_____	1945887.29

\_\_\_\_\_ полное наименование должности

М.П.

\_\_\_\_\_ подпись

\_\_\_\_\_ инициалы, фамилия

КАДАСТРОВЫЙ ПЛАН ТЕРРИТОРИИ

Лист № 12	раздела 1	Всего листов раздела 1: 64	Всего разделов: 11	Всего листов: 1292
-----------	-----------	----------------------------	--------------------	--------------------

« 13 » февраля 2024 г. № КУВИ-001/2024-45694232

Номер кадастрового квартала: 29:22:060412

Номер п/п	Кадастровый номер объекта недвижимости	Вид объекта недвижимости	Адрес	Площадь или основная характеристика	Категория земель	Виды разрешенного использования	Назначение (проектируемое назначение)	Кадастровая стоимость (руб)
1	2	3	4	5	6	7	8	9
56	29:22:071401:78	Сооружение	Архангельская область, г Архангельск, ул Октябрь, д 4, корп 3	протяженность: 103 м	_____	_____	Тепловые сети	181790.26
57	29:22:060412:80	Земельный участок	Местоположение установлено относительно ориентира, расположенного в границах участка. Почтовый адрес ориентира: Архангельская область, г Архангельск, ул Овощная, д 24	5400 +/-25	Земли населенных пунктов	Для эксплуатации двухэтажного здания крытой стоянки легкового автотранспорта	_____	2459205.98
58	29:22:060412:82	Земельный участок	Архангельская область, г Архангельск, ул Первомайская	889 +/-3	Земли населенных пунктов	строительство индивидуального жилого дома	_____	1940271.66
59	29:22:060412:84	Земельный участок	Местоположение установлено относительно ориентира, расположенного в границах участка. Почтовый адрес ориентира: Архангельская область, г Архангельск, ул Овощная, д 22	1220 +/-12	Земли населенных пунктов	для эксплуатации одноэтажного садового жилого дома	_____	2491329.79
60	29:22:060412:88	Земельный участок	163009, Архангельская область, г Архангельск, пр-кт Московский	4937 +/-25	Земли населенных пунктов	место размещения многоэтажного жилого дома со встроенными помещениями общественного назначения	_____	10944061.78

\_\_\_\_\_ полное наименование должности

\_\_\_\_\_ М.П.

\_\_\_\_\_ подпись

\_\_\_\_\_ инициалы, фамилия

**КАДАСТРОВЫЙ ПЛАН ТЕРРИТОРИИ**

Лист № 13	раздела 1	Всего листов раздела 1: 64	Всего разделов: 11	Всего листов: 1292
-----------	-----------	----------------------------	--------------------	--------------------

« 13 » февраля 2024 г. № КУВИ-001/2024-45694232

Номер кадастрового квартала: 29:22:060412

Номер п/п	Кадастровый номер объекта недвижимости	Вид объекта недвижимости	Адрес	Площадь или основная характеристика	Категория земель	Виды разрешенного использования	Назначение (проектируемое назначение)	Кадастровая стоимость (руб)
1	2	3	4	5	6	7	8	9
61	29:22:060412:90	Земельный участок	Архангельская область, г Архангельск	1073 +/-12	Земли населенных пунктов	место размещения храма (церкви)	_____	953172.09
62	29:22:060412:94	Земельный участок	Архангельская область, г Архангельск, ул Первомайская, д 3	1252 +/-3.5	Земли населенных пунктов	эксплуатация здания социально-культурного центра	_____	415735.64
63	29:22:060412:100	Земельный участок	Местоположение установлено относительно ориентира, расположенного в границах участка. Почтовый адрес ориентира: Архангельская область, г Архангельск, ул Федора Абрамова, д 18, корп 2	6870 +/-29	Земли населенных пунктов	для эксплуатации здания детского сада	_____	3583558.42
64	29:22:060412:102	Земельный участок	Архангельская область, г Архангельск, ул Прокопия Галушина, д 17	3079 +/-19	Земли населенных пунктов	Для эксплуатации двухэтажного многофункционального здания	_____	7469511.55
65	29:22:060412:103	Земельный участок	Архангельская область, го город Архангельск, г Архангельск, ул Первомайская, зу 24/1	973 +/-11	Земли населенных пунктов	Для индивидуального жилищного строительства	_____	2075142.79

\_\_\_\_\_ полное наименование должности

М.П.

\_\_\_\_\_ подпись

\_\_\_\_\_ инициалы, фамилия

КАДАСТРОВЫЙ ПЛАН ТЕРРИТОРИИ

Лист № 14	раздела 1	Всего листов раздела 1: 64	Всего разделов: 11	Всего листов: 1292
« 13 » февраля 2024 г. № КУВИ-001/2024-45694232				
Номер кадастрового квартала: 29:22:060412				

Номер п/п	Кадастровый номер объекта недвижимости	Вид объекта недвижимости	Адрес	Площадь или основная характеристика	Категория земель	Виды разрешенного использования	Назначение (проектируемое назначение)	Кадастровая стоимость (руб)
1	2	3	4	5	6	7	8	9
66	29:22:060412:105	Земельный участок	Местоположение установлено относительно ориентира, расположенного в границах участка. Почтовый адрес ориентира: Архангельская область, г Архангельск, ул Первомайская	85 +/-3	Земли населенных пунктов	для установки и эксплуатации коммутаторной трансформаторной подстанции (КТП) без права капитального строительства и создания объекта недвижимости	_____	21936.99
67	29:22:060412:106	Земельный участок	Местоположение установлено относительно ориентира, расположенного в границах участка. Почтовый адрес ориентира: Архангельская область, г Архангельск, пр-кт Ленинградский, д 63, корп 1	436 +/-7	Земли населенных пунктов	для строительства индивидуального жилого дома	_____	1018532.97
68	29:22:060412:109	Земельный участок	Архангельская область, г Архангельск, ул Овощная, д 23	260	Земли населенных пунктов	Под жилой фонд и сельскохозяйственное использование	_____	546998.82
69	29:22:060412:110	Земельный участок	Местоположение установлено относительно ориентира, расположенного в границах участка. Почтовый адрес ориентира: Архангельская область, г Архангельск, ул Федора Абрамова, д 16, корп 2	2563 +/-18	Земли населенных пунктов	Для эксплуатации многоквартирного жилого дома	_____	6044162.91
70	29:22:060412:111	Земельный участок	Архангельская область, г Архангельск, ул Полины Осипенко, д 5, корп 1	4049 +/-22	Земли населенных пунктов	Для эксплуатации многоквартирного жилого дома	_____	5054089.32

\_\_\_\_\_

полное наименование должности

М.П.

\_\_\_\_\_

подпись

\_\_\_\_\_

инициалы, фамилия

КАДАСТРОВЫЙ ПЛАН ТЕРРИТОРИИ

Лист № 15	раздела 1	Всего листов раздела 1: 64	Всего разделов: 11	Всего листов: 1292
« 13 » февраля 2024 г. № КУВИ-001/2024-45694232				
Номер кадастрового квартала: 29:22:060412				

Номер п/п	Кадастровый номер объекта недвижимости	Вид объекта недвижимости	Адрес	Площадь или основная характеристика	Категория земель	Виды разрешенного использования	Назначение (проектируемое назначение)	Кадастровая стоимость (руб)
1	2	3	4	5	6	7	8	9
71	29:22:060412:112	Земельный участок	Архангельская область, г Архангельск, ул Первомайская, д 28	1240 +/-12	Земли населенных пунктов	Для эксплуатации одноэтажного двухквартирного жилого дома	_____	2588181.01
72	29:22:060412:113	Земельный участок	Местоположение установлено относительно ориентира, расположенного в границах участка. Почтовый адрес ориентира: Архангельская область, г Архангельск, ул Федора Абрамова, д 18, корп 1	5183 +/-25	Земли населенных пунктов	Для эксплуатации многоквартирного жилого дома	_____	6077487.84
73	29:22:060412:114	Земельный участок	Местоположение установлено относительно ориентира, расположенного в границах участка. Почтовый адрес ориентира: Архангельская область, г Архангельск, ул Октябрят, д 4, корп 1	5695 +/-26	Земли населенных пунктов	Для эксплуатации многоквартирного жилого дома	_____	12221448.32
74	29:22:060412:115	Земельный участок	Архангельская область, г Архангельск, ул Октябрят, д 4, корп 2	2580 +/-18	Земли населенных пунктов	Для эксплуатации многоквартирного жилого дома	_____	6084252.95
75	29:22:060412:116	Земельный участок	Местоположение установлено относительно ориентира, расположенного в границах участка. Почтовый адрес ориентира: Архангельская область, г Архангельск, ул Полины Осипенко, д 5, корп 2	5058 +/-25	Земли населенных пунктов	для эксплуатации многоквартирного жилого дома со встроенными нежилыми помещениями	_____	11212287.72

\_\_\_\_\_

полное наименование должности

М.П.

\_\_\_\_\_

подпись

\_\_\_\_\_

инициалы, фамилия

КАДАСТРОВЫЙ ПЛАН ТЕРРИТОРИИ

Лист № 16	раздела 1	Всего листов раздела 1: 64	Всего разделов: 11	Всего листов: 1292
« 13 » февраля 2024 г. № КУВИ-001/2024-45694232				
Номер кадастрового квартала: 29:22:060412				

Номер п/п	Кадастровый номер объекта недвижимости	Вид объекта недвижимости	Адрес	Площадь или основная характеристика	Категория земель	Виды разрешенного использования	Назначение (проектируемое назначение)	Кадастровая стоимость (руб)
1	2	3	4	5	6	7	8	9
76	29:22:060412:117	Земельный участок	Местоположение установлено относительно ориентира, расположенного в границах участка. Почтовый адрес ориентира: Архангельская область, г Архангельск, ул Прокопия Галушина, д 11	6124 +/-27	Земли населенных пунктов	для эксплуатации многоквартирного жилого дома со встроенными нежилыми помещениями	_____	12997662.22
77	29:22:060412:118	Земельный участок	Архангельская область, г Архангельск, ул Прокопия Галушина, д 9, корп 1	4097 +/-22	Земли населенных пунктов	Для эксплуатации многоквартирного жилого дома	_____	5062347.82
78	29:22:060412:119	Земельный участок	163009, Архангельская область, г Архангельск, ул Первомайская, з/у 18/1	1158 +/-12	Земли населенных пунктов	многоэтажная жилая застройка (высотная застройка)	_____	2730839.11
79	29:22:060412:120	Земельный участок	Архангельская область, г Архангельск, пр-кт Ленинградский, д 69	1021 +/-11	Земли населенных пунктов	для индивидуального жилищного строительства	_____	2369647.88
80	29:22:060412:121	Земельный участок	Архангельская область, г Архангельск, ул Вельская, д 40	283 +/-6	Земли населенных пунктов	Для эксплуатации одноэтажного жилого дома	_____	656947.14

\_\_\_\_\_

полное наименование должности

М.П.

\_\_\_\_\_

подпись

\_\_\_\_\_

инициалы, фамилия



**КАДАСТРОВЫЙ ПЛАН ТЕРРИТОРИИ**

Лист № 17	раздела 1	Всего листов раздела 1: 64	Всего разделов: 11	Всего листов: 1292
« 13 » февраля 2024 г. № КУВИ-001/2024-45694232				
Номер кадастрового квартала: 29:22:060412				

Номер п/п	Кадастровый номер объекта недвижимости	Вид объекта недвижимости	Адрес	Площадь или основная характеристика	Категория земель	Виды разрешенного использования	Назначение (проектируемое назначение)	Кадастровая стоимость (руб)
1	2	3	4	5	6	7	8	9
81	29:22:060412:122	Земельный участок	Архангельская область, г Архангельск, пр-кт Ленинградский, д 81	516 +/-8	Земли населенных пунктов	Для эксплуатации здания военкомата	_____	15748.32
82	29:22:060412:124	Земельный участок	Архангельская область, г Архангельск, ул Прокопия Галушина	6 +/-1	Земли населенных пунктов	Для установки и эксплуатации торгового киоска по продаже питьевой воды "Акварель" без права капитального строительства и создания объектов недвижимости	_____	20203.02
83	29:22:060412:125	Здание	163009, Архангельская область, г Архангельск, ул Овощная, д 31	площадь: 102 кв.м	_____	_____	Жилое	860976.14
84	29:22:060412:128	Здание	163009, Архангельская область, г Архангельск, ул Вельская, д 40	площадь: 47.2 кв.м	_____	_____	Жилое	281772.07
85	29:22:060412:129	Сооружение	Архангельская область, г Архангельск, ул Первомайская, д 28	протяженность: 33 м	_____	_____	Канализационная сеть	14999.11

\_\_\_\_\_

полное наименование должности

М.П.

\_\_\_\_\_

подпись

\_\_\_\_\_

инициалы, фамилия

КАДАСТРОВЫЙ ПЛАН ТЕРРИТОРИИ

Лист № 18	раздела 1	Всего листов раздела 1: 64	Всего разделов: 11	Всего листов: 1292
« 13 » февраля 2024 г. № КУВИ-001/2024-45694232				
Номер кадастрового квартала: 29:22:060412				

Номер п/п	Кадастровый номер объекта недвижимости	Вид объекта недвижимости	Адрес	Площадь или основная характеристика	Категория земель	Виды разрешенного использования	Назначение (проектируемое назначение)	Кадастровая стоимость (руб)
1	2	3	4	5	6	7	8	9
86	29:22:060412:131	Здание	163009, Архангельская область, г Архангельск, пр-кт Ленинградский, д 67	площадь: 82.7 кв.м	_____	_____	Жилое	493698.11
87	29:22:060412:132	Здание	163009, Архангельская область, г Архангельск, ул Овощная, д 14	площадь: 43.1 кв.м	_____	_____	Жилое	257296.11
88	29:22:060412:134	Здание	163009, Архангельская область, г Архангельск, ул Овощная, д 22	площадь: 54.2 кв.м	_____	_____	Жилое	323560.31
89	29:22:060412:135	Здание	163009, Архангельская область, г Архангельск, ул Овощная, д 33	площадь: 210.3 кв.м	_____	_____	Жилое	3984570.42
90	29:22:060412:136	Здание	163009, Архангельская область, г Архангельск, ул Овощная, д 23	площадь: 49 кв.м	_____	_____	Жилое	270434.81

\_\_\_\_\_

полное наименование должности

М.П.

\_\_\_\_\_

подпись

\_\_\_\_\_

инициалы, фамилия

КАДАСТРОВЫЙ ПЛАН ТЕРРИТОРИИ

Лист № 19	раздела 1	Всего листов раздела 1: 64	Всего разделов: 11	Всего листов: 1292
« 13 » февраля 2024 г. № КУВИ-001/2024-45694232				
Номер кадастрового квартала: 29:22:060412				

Номер п/п	Кадастровый номер объекта недвижимости	Вид объекта недвижимости	Адрес	Площадь или основная характеристика	Категория земель	Виды разрешенного использования	Назначение (проектируемое назначение)	Кадастровая стоимость (руб)
1	2	3	4	5	6	7	8	9
91	29:22:060412:137	Здание	Архангельская область, г Архангельск, ул Прокопия Галушина, д 11	площадь: 10912.3 кв.м	_____	_____	Многоквартирный дом	293237047.63
92	29:22:060412:138	Здание	163009, Архангельская область, г Архангельск, пр-кт Ленинградский, д 69	площадь: 40 кв.м	_____	_____	Жилое	238789.89
93	29:22:060412:139	Здание	Архангельская область, г Архангельск, пр-кт Ленинградский, д 81	площадь: 591.4 кв.м	_____	_____	Нежилое	2792485.38
94	29:22:060412:140	Здание	Архангельская область, г Архангельск, ул Федора Абрамова, д 14	площадь: 5866.9 кв.м	_____	_____	Нежилое	52858174.13
95	29:22:060412:141	Здание	Архангельская область, г Архангельск, ул Первомайская, д 28	площадь: 93.2 кв.м	_____	_____	Многоквартирный дом	786695.85

\_\_\_\_\_

полное наименование должности

М.П.

\_\_\_\_\_

подпись

\_\_\_\_\_

инициалы, фамилия

КАДАСТРОВЫЙ ПЛАН ТЕРРИТОРИИ

Лист № 20	раздела 1	Всего листов раздела 1: 64	Всего разделов: 11	Всего листов: 1292
« 13 » февраля 2024 г. № КУВИ-001/2024-45694232				
Номер кадастрового квартала: 29:22:060412				

Номер п/п	Кадастровый номер объекта недвижимости	Вид объекта недвижимости	Адрес	Площадь или основная характеристика	Категория земель	Виды разрешенного использования	Назначение (проектируемое назначение)	Кадастровая стоимость (руб)
1	2	3	4	5	6	7	8	9
96	29:22:060412:142	Здание	163009, Архангельская область, г Архангельск, ул Первомайская, д 28, к 1	площадь: 94.1 кв.м	_____	_____	Жилое	561753.23
97	29:22:060412:143	Здание	163009, Архангельская область, г Архангельск, ул Вельская, д 42	площадь: 54.6 кв.м	_____	_____	Жилое	325948.21
98	29:22:060412:144	Здание	163009, Архангельская область, г Архангельск, ул Вельская, д 46	площадь: 63.7 кв.м	_____	_____	Жилое	330395.89
99	29:22:060412:145	Здание	163009, Архангельская область, г Архангельск, пр-кт Ленинградский, д 63, к 1	площадь: 52.7 кв.м	_____	_____	Жилое	273341.66
100	29:22:060412:146	Здание	Архангельская область, г Архангельск, пр-кт Ленинградский, д 63	площадь: 38.4 кв.м	_____	_____	Многоквартирный дом	324132.2

\_\_\_\_\_

полное наименование должности

М.П.

\_\_\_\_\_

подпись

\_\_\_\_\_

инициалы, фамилия

КАДАСТРОВЫЙ ПЛАН ТЕРРИТОРИИ

Лист № 21	раздела 1	Всего листов раздела 1: 64	Всего разделов: 11	Всего листов: 1292
« 13 » февраля 2024 г. № КУВИ-001/2024-45694232				
Номер кадастрового квартала: 29:22:060412				

Номер п/п	Кадастровый номер объекта недвижимости	Вид объекта недвижимости	Адрес	Площадь или основная характеристика	Категория земель	Виды разрешенного использования	Назначение (проектируемое назначение)	Кадастровая стоимость (руб)
1	2	3	4	5	6	7	8	9
101	29:22:060412:148	Сооружение	Архангельская область, г Архангельск, пр-кт Ленинградский, д 75	протяженность: 209 м	_____	_____	Промышленное	126659.18
102	29:22:060412:149	Здание	Архангельская область, г Архангельск, пр-кт Ленинградский, д 75, строен 1	площадь: 79.1 кв.м	_____	_____	Нежилое	693264.12
103	29:22:060412:150	Сооружение	Архангельская область, г Архангельск, пр-кт Ленинградский, д 75	протяженность: 23 м	_____	_____	Водопроводная сеть	11187.44
104	29:22:060412:151	Здание	Архангельская область, г Архангельск, пр-кт Ленинградский, д 75	площадь: 2306.1 кв.м	_____	_____	Нежилое	13521609.9
105	29:22:060412:152	Здание	Архангельская область, г Архангельск, ул Полины Осипенко, д 3, строен 2	площадь: 39.8 кв.м	_____	_____	Нежилое	550245.65

\_\_\_\_\_

полное наименование должности

М.П.

\_\_\_\_\_

подпись

\_\_\_\_\_

инициалы, фамилия

КАДАСТРОВЫЙ ПЛАН ТЕРРИТОРИИ

Лист № 22	раздела 1	Всего листов раздела 1: 64	Всего разделов: 11	Всего листов: 1292
« 13 » февраля 2024 г. № КУВИ-001/2024-45694232				
Номер кадастрового квартала: 29:22:060412				

Номер п/п	Кадастровый номер объекта недвижимости	Вид объекта недвижимости	Адрес	Площадь или основная характеристика	Категория земель	Виды разрешенного использования	Назначение (проектируемое назначение)	Кадастровая стоимость (руб)
1	2	3	4	5	6	7	8	9
106	29:22:060412:153	Здание	163009, Архангельская область, г Архангельск, ул Полины Осипенко, д 3, стр 1	площадь: 68.9 кв.м	—	—	Нежилое	625677.2
107	29:22:060412:154	Здание	Архангельская область, г Архангельск, ул Полины Осипенко, д 3, корп 1	площадь: 546.9 кв.м	—	—	Нежилое	3681728.9
108	29:22:060412:155	Здание	163009, Архангельская область, г Архангельск, ул Полины Осипенко, д 3	площадь: 10198.3 кв.м	—	—	Многоквартирный дом	264760485.36
109	29:22:060412:156	Сооружение	Архангельская область, г Архангельск, ул Полины Осипенко, д 3, строен 2	протяженность: 200 м	—	—	Сооружения энергетики и электропередачи	25119.61
110	29:22:060412:157	Здание	Архангельская область, г Архангельск, ул Полины Осипенко, д 5, корп 1	площадь: 4394.6 кв.м	—	—	Многоквартирный дом	85217341.23

\_\_\_\_\_

полное наименование должности

М.П.

\_\_\_\_\_

подпись

\_\_\_\_\_

инициалы, фамилия

КАДАСТРОВЫЙ ПЛАН ТЕРРИТОРИИ

Лист № 23	раздела 1	Всего листов раздела 1: 64	Всего разделов: 11	Всего листов: 1292
« 13 » февраля 2024 г. № КУВИ-001/2024-45694232				
Номер кадастрового квартала: 29:22:060412				

Номер п/п	Кадастровый номер объекта недвижимости	Вид объекта недвижимости	Адрес	Площадь или основная характеристика	Категория земель	Виды разрешенного использования	Назначение (проектируемое назначение)	Кадастровая стоимость (руб)
1	2	3	4	5	6	7	8	9
111	29:22:060412:158	Здание	163009, Архангельская область, г Архангельск, ул Полины Осипенко, д 5	площадь: 10932.9 кв.м	—	—	Многоквартирный дом	288811112.15
112	29:22:060412:159	Здание	Архангельская область, г Архангельск, ул Полины Осипенко, д 5, корп 2	площадь: 9116.8 кв.м	—	—	Многоквартирный дом	241773373.08
113	29:22:060412:160	Сооружение	Архангельская область, г Архангельск, ул Полины Осипенко, д 7, корп 2	протяженность: 28 м	—	—	Водопроводная сеть	13619.49
114	29:22:060412:161	Здание	Архангельская область, г Архангельск, ул Полины Осипенко, д 7, корп 2, строен 1	площадь: 138.2 кв.м	—	—	Нежилое	654727.21
115	29:22:060412:162	Здание	Архангельская область, г Архангельск, ул Полины Осипенко, д 7	площадь: 9149.1 кв.м	—	—	Многоквартирный дом	246886620.19

\_\_\_\_\_

полное наименование должности

М.П.

\_\_\_\_\_

подпись

\_\_\_\_\_

инициалы, фамилия

КАДАСТРОВЫЙ ПЛАН ТЕРРИТОРИИ

Лист № 24	раздела 1	Всего листов раздела 1: 64	Всего разделов: 11	Всего листов: 1292
« 13 » февраля 2024 г. № КУВИ-001/2024-45694232				
Номер кадастрового квартала: 29:22:060412				

Номер п/п	Кадастровый номер объекта недвижимости	Вид объекта недвижимости	Адрес	Площадь или основная характеристика	Категория земель	Виды разрешенного использования	Назначение (проектируемое назначение)	Кадастровая стоимость (руб)
1	2	3	4	5	6	7	8	9
116	29:22:060412:163	Здание	Архангельская область, г Архангельск, ул Полины Осипенко, д 7, корп 1	площадь: 4807.3 кв.м	—	—	Многоквартирный дом	93220162.13
117	29:22:060412:164	Здание	Архангельская область, г Архангельск, ул Полины Осипенко, д 7, корп 2	площадь: 2057 кв.м	—	—	Нежилое	19283385.72
118	29:22:060412:165	Здание	Архангельская область, г Архангельск, ул Овощная, д 12, корп 1	площадь: 565.4 кв.м	—	—	Многоквартирный дом	4772508.94
119	29:22:060412:166	Здание	Архангельская область, г Архангельск, ул Овощная, д 16	площадь: 441.2 кв.м	—	—	Многоквартирный дом	3724143.87
120	29:22:060412:167	Здание	Архангельская область, г Архангельск, ул Овощная, д 18	площадь: 443.8 кв.м	—	—	Многоквартирный дом	3746090.32

\_\_\_\_\_

полное наименование должности

М.П.

\_\_\_\_\_

подпись

\_\_\_\_\_

инициалы, фамилия



КАДАСТРОВЫЙ ПЛАН ТЕРРИТОРИИ

Лист № 25	раздела 1	Всего листов раздела 1: 64	Всего разделов: 11	Всего листов: 1292
« 13 » февраля 2024 г. № КУВИ-001/2024-45694232				
Номер кадастрового квартала: 29:22:060412				

Номер п/п	Кадастровый номер объекта недвижимости	Вид объекта недвижимости	Адрес	Площадь или основная характеристика	Категория земель	Виды разрешенного использования	Назначение (проектируемое назначение)	Кадастровая стоимость (руб)
1	2	3	4	5	6	7	8	9
121	29:22:060412:169	Здание	163009, Архангельская область, г Архангельск, ул Овощная, д 29	площадь: 94.3 кв.м	_____	_____	Жилое	520449.04
122	29:22:060412:170	Здание	Архангельская область, г Архангельск, ул Прокопия Галушина, д 9, корп 3	площадь: 433.1 кв.м	_____	_____	Нежилое	5516349.77
123	29:22:060412:171	Здание	163009, Архангельская область, г Архангельск, ул Прокопия Галушина, д 9, к 2	площадь: 4785.5 кв.м	_____	_____	Многоквартирный дом	96053480.32
124	29:22:060412:172	Здание	Архангельская область, г Архангельск, ул Прокопия Галушина, д 9	площадь: 10807.1 кв.м	_____	_____	Многоквартирный дом	295332301.65
125	29:22:060412:173	Здание	Архангельская область, г Архангельск, ул Прокопия Галушина, д 9, корп 1	площадь: 5167.6 кв.м	_____	_____	Многоквартирный дом	107238936.33

\_\_\_\_\_

полное наименование должности

М.П.

\_\_\_\_\_

подпись

\_\_\_\_\_

инициалы, фамилия

КАДАСТРОВЫЙ ПЛАН ТЕРРИТОРИИ

Лист № 26	раздела 1	Всего листов раздела 1: 64	Всего разделов: 11	Всего листов: 1292
« 13 » февраля 2024 г. № КУВИ-001/2024-45694232				
Номер кадастрового квартала: 29:22:060412				

Номер п/п	Кадастровый номер объекта недвижимости	Вид объекта недвижимости	Адрес	Площадь или основная характеристика	Категория земель	Виды разрешенного использования	Назначение (проектируемое назначение)	Кадастровая стоимость (руб)
1	2	3	4	5	6	7	8	9
126	29:22:060412:174	Здание	Архангельская область, г Архангельск, ул Федора Абрамова, д 16	площадь: 9117.5 кв.м	_____	_____	Многоквартирный дом	263001755.77
127	29:22:060412:176	Здание	Архангельская область, г Архангельск, ул Федора Абрамова, д 16, корп 2	площадь: 3852 кв.м	_____	_____	Многоквартирный дом	128658426.05
128	29:22:060412:177	Здание	Архангельская область, г Архангельск, ул Федора Абрамова, д 16, корп 1	площадь: 4392.5 кв.м	_____	_____	Многоквартирный дом	89659599.31
129	29:22:060412:178	Здание	Архангельская область, г Архангельск, ул Федора Абрамова, д 18	площадь: 8305.3 кв.м	_____	_____	Многоквартирный дом	235709097.92
130	29:22:060412:179	Здание	Архангельская область, г Архангельск, ул Федора Абрамова, д 18, корп 1	площадь: 4409.6 кв.м	_____	_____	Многоквартирный дом	91508788.15

\_\_\_\_\_

полное наименование должности

М.П.

\_\_\_\_\_

подпись

\_\_\_\_\_

инициалы, фамилия

КАДАСТРОВЫЙ ПЛАН ТЕРРИТОРИИ

Лист № 27	раздела 1	Всего листов раздела 1: 64	Всего разделов: 11	Всего листов: 1292
« 13 » февраля 2024 г. № КУВИ-001/2024-45694232				
Номер кадастрового квартала: 29:22:060412				

Номер п/п	Кадастровый номер объекта недвижимости	Вид объекта недвижимости	Адрес	Площадь или основная характеристика	Категория земель	Виды разрешенного использования	Назначение (проектируемое назначение)	Кадастровая стоимость (руб)
1	2	3	4	5	6	7	8	9
131	29:22:060412:180	Здание	163009, Архангельская область, г Архангельск, ул Федора Абрамова, д 18, к 2	площадь: 3516.2 кв.м	—	—	Нежилое	37506588.41
132	29:22:060412:181	Здание	Архангельская область, г Архангельск, ул Федора Абрамова, д 20	площадь: 5573.6 кв.м	—	—	Многоквартирный дом	166507275.08
133	29:22:060412:182	Здание	Архангельская область, г Архангельск, ул Октябрят, д 22, корп 1	площадь: 24.4 кв.м	—	—	Нежилое	171378.31
134	29:22:060412:183	Здание	Архангельская область, г Архангельск, ул Октябрят, д 22	площадь: 718.8 кв.м	—	—	Многоквартирный дом	3937864.1
135	29:22:060412:184	Здание	Архангельская область, г Архангельск, ул Октябрят, д 28	площадь: 515.5 кв.м	—	—	Многоквартирный дом	2845084.63

\_\_\_\_\_

полное наименование должности

М.П.

\_\_\_\_\_

подпись

\_\_\_\_\_

инициалы, фамилия

КАДАСТРОВЫЙ ПЛАН ТЕРРИТОРИИ

Лист № 28	раздела 1	Всего листов раздела 1: 64	Всего разделов: 11	Всего листов: 1292
« 13 » февраля 2024 г. № КУВИ-001/2024-45694232				
Номер кадастрового квартала: 29:22:060412				

Номер п/п	Кадастровый номер объекта недвижимости	Вид объекта недвижимости	Адрес	Площадь или основная характеристика	Категория земель	Виды разрешенного использования	Назначение (проектируемое назначение)	Кадастровая стоимость (руб)
1	2	3	4	5	6	7	8	9
136	29:22:060412:185	Здание	Архангельская область, г Архангельск, ул Октябрят, д 28, корп 1	площадь: 527.3 кв.м	_____	_____	Многоквартирный дом	2910209.75
137	29:22:060412:186	Здание	163009, Архангельская область, г Архангельск, ул Октябрят, д 30	площадь: 518.5 кв.м	_____	_____	Многоквартирный дом	4376628.73
138	29:22:060412:187	Здание	Архангельская область, г Архангельск, ул Октябрят, д 30, корп 1	площадь: 517.1 кв.м	_____	_____	Многоквартирный дом	4364811.41
139	29:22:060412:188	Здание	Архангельская область, г Архангельск, ул Октябрят, д 4	площадь: 6296.9 кв.м	_____	_____	Многоквартирный дом	175779908.11
140	29:22:060412:189	Здание	Архангельская область, г Архангельск, ул Октябрят, д 4, корп 2	площадь: 3849.5 кв.м	_____	_____	Многоквартирный дом	116132190.32

\_\_\_\_\_

полное наименование должности

М.П.

\_\_\_\_\_

подпись

\_\_\_\_\_

инициалы, фамилия

КАДАСТРОВЫЙ ПЛАН ТЕРРИТОРИИ

Лист № 29	раздела 1	Всего листов раздела 1: 64	Всего разделов: 11	Всего листов: 1292
« 13 » февраля 2024 г. № КУВИ-001/2024-45694232				
Номер кадастрового квартала: 29:22:060412				

Номер п/п	Кадастровый номер объекта недвижимости	Вид объекта недвижимости	Адрес	Площадь или основная характеристика	Категория земель	Виды разрешенного использования	Назначение (проектируемое назначение)	Кадастровая стоимость (руб)
1	2	3	4	5	6	7	8	9
141	29:22:060412:190	Здание	Архангельская область, г Архангельск, ул Октябрья, д 4, корп 3	площадь: 3647.1 кв.м	_____	_____	Многоквартирный дом	81888964.62
142	29:22:060412:191	Сооружение	Архангельская область, г Архангельск, ул Октябрья, д 4, строен 2	протяженность: 120 м	_____	_____	Хозяйственное	15071.77
143	29:22:060412:192	Здание	Архангельская область, г Архангельск, ул Октябрья, д 4, корп 1	площадь: 10814.6 кв.м	_____	_____	Многоквартирный дом	280760395.85
144	29:22:060412:193	Сооружение	Архангельская область, г Архангельск	протяженность: 901 м	_____	_____	Электроснабжение	21110.39
145	29:22:060412:194	Здание	Архангельская область, г Архангельск, ул Октябрья, д 6	площадь: 33.6 кв.м	_____	_____	Жилое	200583.51

\_\_\_\_\_

полное наименование должности

М.П.

\_\_\_\_\_

подпись

\_\_\_\_\_

инициалы, фамилия

КАДАСТРОВЫЙ ПЛАН ТЕРРИТОРИИ

Лист № 30	раздела 1	Всего листов раздела 1: 64	Всего разделов: 11	Всего листов: 1292
« 13 » февраля 2024 г. № КУВИ-001/2024-45694232				
Номер кадастрового квартала: 29:22:060412				

Номер п/п	Кадастровый номер объекта недвижимости	Вид объекта недвижимости	Адрес	Площадь или основная характеристика	Категория земель	Виды разрешенного использования	Назначение (проектируемое назначение)	Кадастровая стоимость (руб)
1	2	3	4	5	6	7	8	9
146	29:22:060412:195	Здание	Архангельская область, г Архангельск, ул Октябрят, д 20	площадь: 713.3 кв.м	_____	_____	Многоквартирный дом	3907732.98
147	29:22:060412:196	Здание	Архангельская область, г Архангельск, ул Октябрят, д 24	площадь: 781.7 кв.м	_____	_____	Многоквартирный дом	6549636.45
148	29:22:060412:197	Здание	Архангельская область, г Архангельск, ул Первомайская, д 25, корп 1	площадь: 519.8 кв.м	_____	_____	Многоквартирный дом	2868816.66
149	29:22:060412:200	Здание	Архангельская область, г Архангельск, ул Первомайская, д 25, строен 5	площадь: 75.5 кв.м	_____	_____	Нежилое	325185.83
150	29:22:060412:201	Здание	163009, Архангельская область, г Архангельск, ул Первомайская, д 25	площадь: 688.5 кв.м	_____	_____	Многоквартирный дом	5768740.82

\_\_\_\_\_

полное наименование должности

М.П.

\_\_\_\_\_

подпись

\_\_\_\_\_

инициалы, фамилия

КАДАСТРОВЫЙ ПЛАН ТЕРРИТОРИИ

Лист № 31	раздела 1	Всего листов раздела 1: 64	Всего разделов: 11	Всего листов: 1292
-----------	-----------	----------------------------	--------------------	--------------------

« 13 » февраля 2024 г. № КУВИ-001/2024-45694232

Номер кадастрового квартала: 29:22:060412

Номер п/п	Кадастровый номер объекта недвижимости	Вид объекта недвижимости	Адрес	Площадь или основная характеристика	Категория земель	Виды разрешенного использования	Назначение (проектируемое назначение)	Кадастровая стоимость (руб)
1	2	3	4	5	6	7	8	9
151	29:22:060412:204	Здание	Архангельская область, г Архангельск, ул Первомайская, д 25, корп 2	площадь: 485.2 кв.м	_____	_____	Многоквартирный дом	4095545.34
152	29:22:060412:205	Здание	163009, Архангельская область, г Архангельск, ул Первомайская, д 25, корп 3	площадь: 504.7 кв.м	_____	_____	Многоквартирный дом	4260143.72
153	29:22:060412:206	Сооружение	Архангельская область, г Архангельск, ул Первомайская, д 25, корп 2	протяженность: 35 м	_____	_____	Промышленное	15908.15
154	29:22:060412:207	Сооружение	Архангельская область, г Архангельск, ул Первомайская, д 25, корп 2	протяженность: 16 м	_____	_____	водопроводная сеть	7782.57
155	29:22:060412:209	Сооружение	Архангельская область, г Архангельск, ул Первомайская, д 25, корп 1	протяженность: 36 м	_____	_____	нежилое	16362.67

\_\_\_\_\_

полное наименование должности

М.П.

\_\_\_\_\_

подпись

\_\_\_\_\_

инициалы, фамилия

КАДАСТРОВЫЙ ПЛАН ТЕРРИТОРИИ

Лист № 32	раздела 1	Всего листов раздела 1: 64	Всего разделов: 11	Всего листов: 1292
-----------	-----------	----------------------------	--------------------	--------------------

« 13 » февраля 2024 г. № КУВИ-001/2024-45694232

Номер кадастрового квартала: 29:22:060412

Номер п/п	Кадастровый номер объекта недвижимости	Вид объекта недвижимости	Адрес	Площадь или основная характеристика	Категория земель	Виды разрешенного использования	Назначение (проектируемое назначение)	Кадастровая стоимость (руб)
1	2	3	4	5	6	7	8	9
156	29:22:060412:211	Сооружение	Архангельская область, г Архангельск, ул Первомайская, д 25	протяженность: 54 м	_____	_____	сооружение	24544
157	29:22:060412:212	Здание	Архангельская область, г Архангельск, ул Первомайская, д 7, корп 3	площадь: 586.6 кв.м	_____	_____	Многоквартирный дом	3237491.06
158	29:22:060412:213	Сооружение	Архангельская область, г Архангельск, ул Первомайская, д 7, корп 3	протяженность: 75 м	_____	_____	нежилое	34088.9
159	29:22:060412:214	Здание	Архангельская область, г Архангельск, ул Первомайская, д 7, корп 3	площадь: 89.9 кв.м	_____	_____	Жилое	536680.29
160	29:22:060412:215	Здание	Архангельская область, г Архангельск, ул Первомайская, д 7, корп 4	площадь: 411.2 кв.м	_____	_____	Многоквартирный дом	2269444.81

\_\_\_\_\_

полное наименование должности

М.П.

\_\_\_\_\_

подпись

\_\_\_\_\_

инициалы, фамилия



КАДАСТРОВЫЙ ПЛАН ТЕРРИТОРИИ

Лист № 33	раздела 1	Всего листов раздела 1: 64	Всего разделов: 11	Всего листов: 1292
-----------	-----------	----------------------------	--------------------	--------------------

« 13 » февраля 2024 г. № КУВИ-001/2024-45694232

Номер кадастрового квартала: 29:22:060412

Номер п/п	Кадастровый номер объекта недвижимости	Вид объекта недвижимости	Адрес	Площадь или основная характеристика	Категория земель	Виды разрешенного использования	Назначение (проектируемое назначение)	Кадастровая стоимость (руб)
1	2	3	4	5	6	7	8	9
161	29:22:060412:216	Сооружение	Архангельская область, г Архангельск, ул Первомайская, д 17	протяженность: 16 м	_____	_____	Водопроводная сеть	7782.57
162	29:22:060412:217	Здание	Архангельская область, г Архангельск, ул Первомайская, д 17	площадь: 396.2 кв.м	_____	_____	Многоквартирный дом	2186658.64
163	29:22:060412:218	Здание	Архангельская область, г Архангельск, ул Первомайская, д 17, корп 1	площадь: 785 кв.м	_____	_____	Многоквартирный дом	4300533.28
164	29:22:060412:219	Здание	Архангельская область, г Архангельск, ул Первомайская, д 17, корп 5	площадь: 778.9 кв.м	_____	_____	Многоквартирный дом	4267115.12
165	29:22:060412:220	Здание	Архангельская область, г Архангельск, ул Первомайская, д 19, корп 2	площадь: 406.8 кв.м	_____	_____	Многоквартирный дом	3433775.44

\_\_\_\_\_

полное наименование должности

М.П.

\_\_\_\_\_

подпись

\_\_\_\_\_

инициалы, фамилия

КАДАСТРОВЫЙ ПЛАН ТЕРРИТОРИИ

Лист № 34	раздела 1	Всего листов раздела 1: 64	Всего разделов: 11	Всего листов: 1292
« 13 » февраля 2024 г. № КУВИ-001/2024-45694232				
Номер кадастрового квартала: 29:22:060412				

Номер п/п	Кадастровый номер объекта недвижимости	Вид объекта недвижимости	Адрес	Площадь или основная характеристика	Категория земель	Виды разрешенного использования	Назначение (проектируемое назначение)	Кадастровая стоимость (руб)
1	2	3	4	5	6	7	8	9
166	29:22:060412:221	Здание	Архангельская область, г Архангельск, ул Первомайская, д 19, корп 3	площадь: 282.2 кв.м	_____	_____	Многоквартирный дом	2382034
167	29:22:060412:222	Здание	Архангельская область, г Архангельск, ул Первомайская, д 19, корп 1	площадь: 712.9 кв.м	_____	_____	Многоквартирный дом	3905541.62
168	29:22:060412:223	Здание	Архангельская область, г Архангельск, ул Первомайская, д 3	площадь: 692.9 кв.м	_____	_____	Нежилое	5279941.47
169	29:22:060412:224	Сооружение	Архангельская область, г Архангельск, ул Первомайская, д 3	протяженность: 35 м	_____	_____	Водопроводная сеть	17024.36
170	29:22:060412:226	Здание	Архангельская область, г Архангельск, ул Первомайская, д 18	площадь: 467.6 кв.м	_____	_____	Многоквартирный дом	3946984.75

\_\_\_\_\_

полное наименование должности

М.П.

\_\_\_\_\_

подпись

\_\_\_\_\_

инициалы, фамилия

КАДАСТРОВЫЙ ПЛАН ТЕРРИТОРИИ

Лист № 35	раздела 1	Всего листов раздела 1: 64	Всего разделов: 11	Всего листов: 1292
-----------	-----------	----------------------------	--------------------	--------------------

« 13 » февраля 2024 г. № КУВИ-001/2024-45694232

Номер кадастрового квартала: 29:22:060412

Номер п/п	Кадастровый номер объекта недвижимости	Вид объекта недвижимости	Адрес	Площадь или основная характеристика	Категория земель	Виды разрешенного использования	Назначение (проектируемое назначение)	Кадастровая стоимость (руб)
1	2	3	4	5	6	7	8	9
171	29:22:060412:227	Здание	163009, Архангельская область, г Архангельск, ул Первомайская, д 20	площадь: 278 кв.м	_____	_____	Жилое	3272040.49
172	29:22:060412:228	Здание	Архангельская область, г Архангельск, ул Первомайская, д 20, корп 1	площадь: 460.1 кв.м	_____	_____	Многоквартирный дом	2539327.72
173	29:22:060412:230	Здание	163009, Архангельская область, г Архангельск, ул Первомайская, д 24	площадь: 359.5 кв.м	_____	_____	Жилое	4374723.32
174	29:22:060412:231	Здание	Архангельская область, г Архангельск, ул Первомайская, д 26	площадь: 419.3 кв.м	_____	_____	Многоквартирный дом	3539287.22
175	29:22:060412:233	Здание	163009, Архангельская область, г Архангельск, ул Первомайская, д 30, к 3	площадь: 157.2 кв.м	_____	_____	Жилое	1818873.09

\_\_\_\_\_

полное наименование должности

М.П.

\_\_\_\_\_

подпись

\_\_\_\_\_

инициалы, фамилия

КАДАСТРОВЫЙ ПЛАН ТЕРРИТОРИИ

Лист № 36	раздела 1	Всего листов раздела 1: 64	Всего разделов: 11	Всего листов: 1292
-----------	-----------	----------------------------	--------------------	--------------------

« 13 » февраля 2024 г. № КУВИ-001/2024-45694232

Номер кадастрового квартала: 29:22:060412

Номер п/п	Кадастровый номер объекта недвижимости	Вид объекта недвижимости	Адрес	Площадь или основная характеристика	Категория земель	Виды разрешенного использования	Назначение (проектируемое назначение)	Кадастровая стоимость (руб)
1	2	3	4	5	6	7	8	9
176	29:22:060412:234	Здание	163009, Архангельская область, г Архангельск, ул Первомайская, д 30, корп 4	площадь: 337.5 кв.м	_____	_____	Жилое	6478778.67
177	29:22:060412:236	Здание	Архангельская область, г Архангельск, ул Первомайская, д 21	площадь: 792 кв.м	_____	_____	Многоквартирный дом	4338881.98
178	29:22:060412:237	Здание	Архангельская область, г Архангельск, ул Первомайская, д 23	площадь: 333.9 кв.м	_____	_____	Многоквартирный дом	2818430.73
179	29:22:060412:238	Здание	Архангельская область, г Архангельск, ул Первомайская, д 32, корп 1	площадь: 592 кв.м	_____	_____	Многоквартирный дом	11339432.41
180	29:22:060412:239	Здание	163009, Архангельская область, г Архангельск, ул Первомайская, д 34, к 3	площадь: 189.3 кв.м	_____	_____	Жилое	2303574.75

\_\_\_\_\_

полное наименование должности

М.П.

\_\_\_\_\_

подпись

\_\_\_\_\_

инициалы, фамилия

КАДАСТРОВЫЙ ПЛАН ТЕРРИТОРИИ

Лист № 37	раздела 1	Всего листов раздела 1: 64	Всего разделов: 11	Всего листов: 1292
-----------	-----------	----------------------------	--------------------	--------------------

« 13 » февраля 2024 г. № КУВИ-001/2024-45694232

Номер кадастрового квартала: 29:22:060412

Номер п/п	Кадастровый номер объекта недвижимости	Вид объекта недвижимости	Адрес	Площадь или основная характеристика	Категория земель	Виды разрешенного использования	Назначение (проектируемое назначение)	Кадастровая стоимость (руб)
1	2	3	4	5	6	7	8	9
181	29:22:060412:240	Здание	Архангельская область, г Архангельск, пр-кт Ленинградский, д 73	площадь: 90.9 кв.м	_____	_____	Жилое	542650.03
182	29:22:060412:241	Здание	Архангельская область, г Архангельск, ул Первомайская, д 21, корп 1	площадь: 327.9 кв.м	_____	_____	Многоквартирный дом	2767785.07
183	29:22:060412:242	Здание	Архангельская область, г Архангельск, ул Овощная, д 1	площадь: 70.5 кв.м	_____	_____	Жилое	420867.19
184	29:22:060412:243	Здание	Архангельская область, г Архангельск, ул Овощная, д 8	площадь: 85.7 кв.м	_____	_____	Жилое	511607.35
185	29:22:060412:244	Здание	Архангельская область, г Архангельск, ул Овощная, д 8А	площадь: 61.3 кв.м	_____	_____	Жилое	365945.51

\_\_\_\_\_

полное наименование должности

М.П.

\_\_\_\_\_

подпись

\_\_\_\_\_

инициалы, фамилия

КАДАСТРОВЫЙ ПЛАН ТЕРРИТОРИИ

Лист № 38	раздела 1	Всего листов раздела 1: 64	Всего разделов: 11	Всего листов: 1292
-----------	-----------	----------------------------	--------------------	--------------------

« 13 » февраля 2024 г. № КУВИ-001/2024-45694232

Номер кадастрового квартала: 29:22:060412

Номер п/п	Кадастровый номер объекта недвижимости	Вид объекта недвижимости	Адрес	Площадь или основная характеристика	Категория земель	Виды разрешенного использования	Назначение (проектируемое назначение)	Кадастровая стоимость (руб)
1	2	3	4	5	6	7	8	9
186	29:22:060412:245	Здание	163009, Архангельская область, г Архангельск, ул Первомайская, д 22	площадь: 947.7 кв.м	_____	_____	Многоквартирный дом	23094849.06
187	29:22:060412:246	Сооружение	Архангельская область, г Архангельск, ул Прокопия Галушина, д 12	протяженность: 84 м	_____	_____	Хозяйственное	154919.07
188	29:22:060412:247	Сооружение	Архангельская область, г Архангельск, ул Прокопия Галушина, д 12	протяженность: 103 м	_____	_____	Промышленное	18819.74
189	29:22:060412:248	Сооружение	Архангельская область, г Архангельск, ул Прокопия Галушина, д 12	протяженность: 192 м	_____	_____	Ливневая канализационная сеть	354100.72
190	29:22:060412:249	Сооружение	Архангельская область, г Архангельск, ул Прокопия Галушина, д 12	протяженность: 164 м	_____	_____	Водопроводная сеть	249300.83

\_\_\_\_\_

полное наименование должности

М.П.

\_\_\_\_\_

подпись

\_\_\_\_\_

инициалы, фамилия

КАДАСТРОВЫЙ ПЛАН ТЕРРИТОРИИ

Лист № 39	раздела 1	Всего листов раздела 1: 64	Всего разделов: 11	Всего листов: 1292
-----------	-----------	----------------------------	--------------------	--------------------

« 13 » февраля 2024 г. № КУВИ-001/2024-45694232

Номер кадастрового квартала: 29:22:060412

Номер п/п	Кадастровый номер объекта недвижимости	Вид объекта недвижимости	Адрес	Площадь или основная характеристика	Категория земель	Виды разрешенного использования	Назначение (проектируемое назначение)	Кадастровая стоимость (руб)
1	2	3	4	5	6	7	8	9
191	29:22:060412:250	Сооружение	Архангельская область, г Архангельск, ул Прокопия Галушина, д 12	протяженность: 22 м	_____	_____	Тепловая сеть	83265.63
192	29:22:000000:446	Сооружение	Архангельская область, г Архангельск, ул Первомайская, д 17, корп 1	протяженность: 246 м	_____	_____	Канализационная сеть	111811.58
193	29:22:000000:1146	Объект незавершенного строительства	Архангельская область, г Архангельск, ул Первомайская	площадь застройки: 150.1 кв.м	_____	_____	Жилое	42688.54
194	29:22:000000:1148	Объект незавершенного строительства	Архангельская область, г Архангельск, ул Первомайская	площадь застройки: 77.5 кв.м	_____	_____	объект незавершенного строительства	367344.98
195	29:22:000000:1361	Здание	Архангельская область, г Архангельск, ул Полины Осипенко, д 3	площадь: 13.6 кв.м	_____	_____	Нежилое	300358.53

\_\_\_\_\_

полное наименование должности

М.П.

\_\_\_\_\_

подпись

\_\_\_\_\_

инициалы, фамилия

КАДАСТРОВЫЙ ПЛАН ТЕРРИТОРИИ

Лист № 40	раздела 1	Всего листов раздела 1: 64	Всего разделов: 11	Всего листов: 1292
« 13 » февраля 2024 г. № КУВИ-001/2024-45694232				
Номер кадастрового квартала: 29:22:060412				

Номер п/п	Кадастровый номер объекта недвижимости	Вид объекта недвижимости	Адрес	Площадь или основная характеристика	Категория земель	Виды разрешенного использования	Назначение (проектируемое назначение)	Кадастровая стоимость (руб)
1	2	3	4	5	6	7	8	9
196	29:22:000000:1497	Сооружение	Архангельская область, г Архангельск, ул Федора Абрамова, д 20	протяженность: 61 м	_____	_____	Техническое	1429.23
197	29:22:000000:1594	Здание	Архангельская область, г Архангельск, ул Прокопия Галушина, д 15	площадь: 227 кв.м	_____	_____	Нежилое	1848326.42
198	29:22:000000:2074	Сооружение	Архангельская область, г Архангельск, ул Прокопия Галушина, д 9, корп 2	протяженность: 272 м	_____	_____	Инженерное	6372.95
199	29:22:000000:2779	Сооружение	Архангельская область, г Архангельск, ул Прокопия Галушина, д 9, корп 1	площадь: 288 кв.м	_____	_____	Электролиния уличного освещения	6747.83
200	29:22:000000:3057	Сооружение	Архангельская область, г Архангельск, ул Федора Абрамова, д 18, корп 1	протяженность: 120 м	_____	_____	Электролиния уличного освещения	2811.59

\_\_\_\_\_

полное наименование должности

\_\_\_\_\_

М.П.

\_\_\_\_\_

подпись

\_\_\_\_\_

инициалы, фамилия



КАДАСТРОВЫЙ ПЛАН ТЕРРИТОРИИ

Лист № 41	раздела 1	Всего листов раздела 1: 64	Всего разделов: 11	Всего листов: 1292
-----------	-----------	----------------------------	--------------------	--------------------

« 13 » февраля 2024 г. № КУВИ-001/2024-45694232

Номер кадастрового квартала: 29:22:060412

Номер п/п	Кадастровый номер объекта недвижимости	Вид объекта недвижимости	Адрес	Площадь или основная характеристика	Категория земель	Виды разрешенного использования	Назначение (проектируемое назначение)	Кадастровая стоимость (руб)
1	2	3	4	5	6	7	8	9
201	29:22:060412:3401	Земельный участок	163009, Архангельская область, г Архангельск, ул Овощная	100 +/-4	Земли населенных пунктов	Для установки и эксплуатации КТПН без права капитального строительства и создания объектов недвижимости	_____	25808.22
202	29:22:060412:3405	Сооружение	Архангельская область, г Архангельск, пр-кт Московский, д 48	протяженность: 112 м	_____	_____	10) Сооружения коммунального хозяйства	456505.3
203	29:22:060412:3406	Сооружение	Архангельская область, г Архангельск, пр-кт Московский, д 48	протяженность: 99 м	_____	_____	10.1. Сооружения водозаборные	169304.14
204	29:22:060412:3407	Сооружение	Архангельская область, г Архангельск, пр-кт Московский, д 48	протяженность: 124 м	_____	_____	10.3. Сооружения канализации	243936.05
205	29:22:060412:3408	Сооружение	163009, Архангельская область, г Архангельск, пр-кт Московский, д 48	протяженность: 144 м	_____	_____	10.3. Сооружения канализации	283280.58

\_\_\_\_\_

полное наименование должности

М.П.

\_\_\_\_\_

подпись

\_\_\_\_\_

инициалы, фамилия

КАДАСТРОВЫЙ ПЛАН ТЕРРИТОРИИ

Лист № 42	раздела 1	Всего листов раздела 1: 64	Всего разделов: 11	Всего листов: 1292
-----------	-----------	----------------------------	--------------------	--------------------

« 13 » февраля 2024 г. № КУВИ-001/2024-45694232

Номер кадастрового квартала: 29:22:060412

Номер п/п	Кадастровый номер объекта недвижимости	Вид объекта недвижимости	Адрес	Площадь или основная характеристика	Категория земель	Виды разрешенного использования	Назначение (проектируемое назначение)	Кадастровая стоимость (руб)
1	2	3	4	5	6	7	8	9
206	29:22:060412:3409	Сооружение	Архангельская область, г Архангельск, пр-кт Московский, д 48	протяженность: 450 м	_____	_____	1.1. Сооружения электроэнергетики	68611.3
207	29:22:060412:3410	Здание	163009, Архангельская область, г Архангельск, ул Овощная, д 33, к 2	площадь: 141.3 кв.м	_____	_____	Жилое	1860406.97
208	29:22:060412:3414	Земельный участок	Архангельская область, г Архангельск, ул Прокопия Галушина	55 +/-3	Земли населенных пунктов	Для установки и эксплуатации торгового павильона с остановочным комплексом без права капитального строительства и создания объектов недвижимости	_____	185194.39
209	29:22:060412:3415	Земельный участок	163009, Архангельская область, г Архангельск, ул Первомайская	789 +/-10	Земли населенных пунктов	Для устройства и эксплуатации скейт-площадки без права капитального строительства и создания объектов недвижимости	_____	607605.01
210	29:22:060412:3417	Здание	163009, Архангельская область, г Архангельск, ул Прокопия Галушина, д 15	площадь: 3481.8 кв.м	_____	_____	Нежилое	115866637.98

\_\_\_\_\_

полное наименование должности

М.П.

\_\_\_\_\_

подпись

\_\_\_\_\_

инициалы, фамилия

КАДАСТРОВЫЙ ПЛАН ТЕРРИТОРИИ

Лист № 43	раздела 1	Всего листов раздела 1: 64	Всего разделов: 11	Всего листов: 1292
-----------	-----------	----------------------------	--------------------	--------------------

« 13 » февраля 2024 г. № КУВИ-001/2024-45694232

Номер кадастрового квартала: 29:22:060412

Номер п/п	Кадастровый номер объекта недвижимости	Вид объекта недвижимости	Адрес	Площадь или основная характеристика	Категория земель	Виды разрешенного использования	Назначение (проектируемое назначение)	Кадастровая стоимость (руб)
1	2	3	4	5	6	7	8	9
211	29:22:060412:3418	Здание	Архангельская область, г Архангельск, ул Овощная, д 24	площадь: 5033.1 кв.м	_____	_____	Нежилое	43638699.53
212	29:22:060412:3562	Здание	163009, Архангельская область, г Архангельск, ул Первомайская, д 32	площадь: 597.8 кв.м	_____	_____	Многоквартирный дом	13585372.44
213	29:22:060412:3576	Земельный участок	163009, Архангельская область, г Архангельск, ул Вельская, д 46	885 +/-10	Земли населенных пунктов	Для эксплуатации индивидуального жилого дома	_____	2047640.78
214	29:22:060412:3597	Земельный участок	163009, Архангельская область, г Архангельск, ул Овощная	7572 +/-30	Земли населенных пунктов	Для эксплуатации ул.Овощная, от ул.Федора Абрамова до пр.Московского	_____	1920789.24
215	29:22:060412:3599	Сооружение	Архангельская область, г Архангельск, пр-кт Ленинградский, д 81	протяженность: 85 м	_____	_____	сети канализации	38634.08

\_\_\_\_\_

полное наименование должности

М.П.

\_\_\_\_\_

подпись

\_\_\_\_\_

инициалы, фамилия

**КАДАСТРОВЫЙ ПЛАН ТЕРРИТОРИИ**

<b>Лист № 44</b>	<b>раздела 1</b>	<b>Всего листов раздела 1: 64</b>	<b>Всего разделов: 11</b>	<b>Всего листов: 1292</b>
« 13 » февраля 2024 г. № КУВИ-001/2024-45694232				
Номер кадастрового квартала: 29:22:060412				

Номер п/п	Кадастровый номер объекта недвижимости	Вид объекта недвижимости	Адрес	Площадь или основная характеристика	Категория земель	Виды разрешенного использования	Назначение (проектируемое назначение)	Кадастровая стоимость (руб)
1	2	3	4	5	6	7	8	9
216	29:22:060412:3603	Земельный участок	163009, Архангельская область, г Архангельск, пр-кт Ленинградский, д 65	768 +/-10	Земли населенных пунктов	Для эксплуатации индивидуального жилого дома	_____	1799317.09
217	29:22:060412:3610	Сооружение	163000, Архангельская область, г Архангельск, ул Полины Осипенко	протяженность: 15 м	_____	_____	Иное сооружение (Теплотрасса от ТК-55-5в до ТК-55-6-2а-1п-11 по ул. Полины Осипенко, д.5)	26474.31
218	29:22:060412:3612	Земельный участок	163000, Архангельская область, г Архангельск, ул Овощная, д 27	1265 +/-12	Земли населенных пунктов	Для эксплуатации индивидуального жилого дома (малозэтажная жилая застройка)	_____	2558985.62
219	29:22:060412:3635	Здание	163009, Архангельская область, г Архангельск, ул Овощная, д 27	площадь: 288.8 кв.м	_____	_____	Жилое	4205735.06
220	29:22:060412:3638	Сооружение	163009, Архангельская область, г Архангельск, ул Первомайская	протяженность: 435 м	_____	_____	10.3 Сооружения канализации	197715.59

\_\_\_\_\_

полное наименование должности

М.П.

\_\_\_\_\_

подпись

\_\_\_\_\_

инициалы, фамилия

КАДАСТРОВЫЙ ПЛАН ТЕРРИТОРИИ

Лист № 45	раздела 1	Всего листов раздела 1: 64	Всего разделов: 11	Всего листов: 1292
« 13 » февраля 2024 г. № КУВИ-001/2024-45694232				
Номер кадастрового квартала: 29:22:060412				

Номер п/п	Кадастровый номер объекта недвижимости	Вид объекта недвижимости	Адрес	Площадь или основная характеристика	Категория земель	Виды разрешенного использования	Назначение (проектируемое назначение)	Кадастровая стоимость (руб)
1	2	3	4	5	6	7	8	9
221	29:22:060412:3639	Здание	163009, Архангельская область, г Архангельск, ул Первомайская, д 27	площадь: 2620.7 кв.м	_____	_____	Нежилое	57597197.83
222	29:22:060412:3642	Земельный участок	163009, Архангельская область, г Архангельск, ул Полины Осипенко	127 +/-4	Земли населенных пунктов	Эксплуатация склада и гаража	_____	72325.38
223	29:22:060412:3644	Сооружение	163000, Архангельская область, г Архангельск	протяженность: 194 м	_____	_____	10) сооружения коммунального хозяйства	88176.61
224	29:22:060412:3645	Сооружение	163000, Архангельская область, г Архангельск	протяженность: 1096 м	_____	_____	10) сооружения коммунального хозяйства	533105.8
225	29:22:060412:3646	Сооружение	163000, Архангельская область, г Архангельск	протяженность: 514 м	_____	_____	нежилое	250014.95

\_\_\_\_\_

полное наименование должности

М.П.

\_\_\_\_\_

подпись

\_\_\_\_\_

инициалы, фамилия

КАДАСТРОВЫЙ ПЛАН ТЕРРИТОРИИ

Лист № 46	раздела 1	Всего листов раздела 1: 64	Всего разделов: 11	Всего листов: 1292
-----------	-----------	----------------------------	--------------------	--------------------

« 13 » февраля 2024 г. № КУВИ-001/2024-45694232

Номер кадастрового квартала: 29:22:060412

Номер п/п	Кадастровый номер объекта недвижимости	Вид объекта недвижимости	Адрес	Площадь или основная характеристика	Категория земель	Виды разрешенного использования	Назначение (проектируемое назначение)	Кадастровая стоимость (руб)
1	2	3	4	5	6	7	8	9
226	29:22:060412:3649	Земельный участок	163000, Архангельская область, г Архангельск	1130 +/-12	Земли населенных пунктов	Для эксплуатации индивидуального жилого дома	_____	2370835.32
227	29:22:060412:3650	Земельный участок	163009, Архангельская область, г Архангельск, ул Первомайская	1050 +/-11	Земли населенных пунктов	для размещения многоэтажного жилого дома	_____	2476149.45
228	29:22:060412:3655	Сооружение	163009, Архангельская область, г Архангельск, ул Федора Абрамова	протяженность: 96 м	_____	_____	7.4. сооружения дорожного транспорта	347185.44
229	29:22:060412:3656	Сооружение	Архангельская область, г Архангельск, ул Прокопия Галушина	протяженность: 251 м	_____	_____	7.4 Сооружения дорожного транспорта	907745.27
230	29:22:060412:3657	Сооружение	163009, Архангельская область, г Архангельск, ул Федора Абрамова	протяженность: 258 м	_____	_____	7.4. сооружения дорожного транспорта	933060.87

\_\_\_\_\_

полное наименование должности

М.П.

\_\_\_\_\_

подпись

\_\_\_\_\_

инициалы, фамилия

КАДАСТРОВЫЙ ПЛАН ТЕРРИТОРИИ

Лист № 47	раздела 1	Всего листов раздела 1: 64	Всего разделов: 11	Всего листов: 1292
« 13 » февраля 2024 г. № КУВИ-001/2024-45694232				
Номер кадастрового квартала: 29:22:060412				

Номер п/п	Кадастровый номер объекта недвижимости	Вид объекта недвижимости	Адрес	Площадь или основная характеристика	Категория земель	Виды разрешенного использования	Назначение (проектируемое назначение)	Кадастровая стоимость (руб)
1	2	3	4	5	6	7	8	9
231	29:22:060412:3658	Сооружение	Архангельская область, г Архангельск	протяженность: 297 м	_____	_____	1.1 Сооружения электроэнергетики	6958.7
232	29:22:060412:3662	Сооружение	163000, Архангельская область, г Архангельск	протяженность: 35 м	_____	_____	7.7. Сооружения трубопроводного транспорта	173227.46
233	29:22:060412:3665	Здание	163009, Архангельская область, г Архангельск, ул Полины Осипенко, д 1, строен 1	площадь: 6 кв.м	_____	_____	Нежилое	120827.13
234	29:22:060412:3666	Здание	163009, Архангельская область, г Архангельск, ул Овощная, д 33, к 1	площадь: 149 кв.м	_____	_____	Жилое	2288752.62
235	29:22:060412:3667	Земельный участок	Архангельская область, г Архангельск, ул Овощная	37 +/-2	Земли населенных пунктов	многоэтажная жилая застройка (высотная застройка)	_____	87254.79

\_\_\_\_\_

полное наименование должности

М.П.

\_\_\_\_\_

подпись

\_\_\_\_\_

инициалы, фамилия

КАДАСТРОВЫЙ ПЛАН ТЕРРИТОРИИ

Лист № 48	раздела 1	Всего листов раздела 1: 64	Всего разделов: 11	Всего листов: 1292
-----------	-----------	----------------------------	--------------------	--------------------

« 13 » февраля 2024 г. № КУВИ-001/2024-45694232

Номер кадастрового квартала: 29:22:060412

Номер п/п	Кадастровый номер объекта недвижимости	Вид объекта недвижимости	Адрес	Площадь или основная характеристика	Категория земель	Виды разрешенного использования	Назначение (проектируемое назначение)	Кадастровая стоимость (руб)
1	2	3	4	5	6	7	8	9
236	29:22:060412:3670	Сооружение	Архангельская область, г Архангельск	протяженность: 133 м	_____	_____	10) сооружения коммунального хозяйства	234738.88
237	29:22:060412:3671	Здание	163065, Архангельская область, г Архангельск, пр-кт Московский, д 40	площадь: 8043.1 кв.м	_____	_____	Многоквартирный дом	288978553.25
238	29:22:060412:3823	Земельный участок	Архангельская область, г Архангельск, ул Вельская	4231 +/-23	Земли населенных пунктов	для эксплуатации ул. Вельской (для размещения линейного объекта)	_____	1073277.77
239	29:22:060412:3824	Сооружение	Архангельская область, г Архангельск, пр-кт Московский	протяженность: 134 м	_____	_____	10.3. Сооружения канализации	329510.4
240	29:22:060412:3825	Здание	163009, Архангельская область, г Архангельск, ул Овощная, д 21	площадь: 5748.3 кв.м	_____	_____	Многоквартирный дом	206529250.87

\_\_\_\_\_ полное наименование должности

М.П.

\_\_\_\_\_ подпись

\_\_\_\_\_ инициалы, фамилия



КАДАСТРОВЫЙ ПЛАН ТЕРРИТОРИИ

Лист № 49	раздела 1	Всего листов раздела 1: 64	Всего разделов: 11	Всего листов: 1292
-----------	-----------	----------------------------	--------------------	--------------------

« 13 » февраля 2024 г. № КУВИ-001/2024-45694232

Номер кадастрового квартала: 29:22:060412

Номер п/п	Кадастровый номер объекта недвижимости	Вид объекта недвижимости	Адрес	Площадь или основная характеристика	Категория земель	Виды разрешенного использования	Назначение (проектируемое назначение)	Кадастровая стоимость (руб)
1	2	3	4	5	6	7	8	9
241	29:22:060412:3934	Сооружение	163009, Архангельская область, г Архангельск, ул Овощная	протяженность: 145 м	_____	_____	1.1. Сооружения электроэнергетики	46364.17
242	29:22:060412:3935	Сооружение	163009, Архангельская область, г Архангельск, ул Овощная	протяженность: 268 м	_____	_____	10.3. Сооружения канализации	659020.79
243	29:22:060412:3936	Сооружение	163009, Архангельская область, г Архангельск, ул Овощная	протяженность: 176 м	_____	_____	10.3. Сооружения канализации	432789.77
244	29:22:060412:3937	Сооружение	163009, Архангельская область, г Архангельск, ул Овощная	протяженность: 134 м	_____	_____	1.1. Сооружения электроэнергетики	25919.82
245	29:22:060412:3938	Сооружение	Архангельская область, г Архангельск, пр-кт Московский	протяженность: 109 м	_____	_____	1.1. Сооружения электроэнергетики	20339.89

\_\_\_\_\_ полное наименование должности

М.П.

\_\_\_\_\_ подпись

\_\_\_\_\_ инициалы, фамилия

**КАДАСТРОВЫЙ ПЛАН ТЕРРИТОРИИ**

<b>Лист № 50</b>	<b>раздела 1</b>	<b>Всего листов раздела 1: 64</b>	<b>Всего разделов: 11</b>	<b>Всего листов: 1292</b>
« 13 » февраля 2024 г. № КУВИ-001/2024-45694232				
Номер кадастрового квартала: 29:22:060412				

Номер п/п	Кадастровый номер объекта недвижимости	Вид объекта недвижимости	Адрес	Площадь или основная характеристика	Категория земель	Виды разрешенного использования	Назначение (проектируемое назначение)	Кадастровая стоимость (руб)
1	2	3	4	5	6	7	8	9
246	29:22:060412:3939	Сооружение	Архангельская область, г Архангельск, пр-кт Московский	протяженность: 84 м	_____	_____	1.1. Сооружения электроэнергетики	15674.78
247	29:22:000000:3960	Здание	163009, Архангельская область, г Архангельск, пр-кт Московский/ улица Прокопия Галушина, д 48/17	площадь: 2303.6 кв.м	_____	_____	Нежилое	54604455.71
248	29:22:060412:6754	Земельный участок	163009, Архангельская область, г Архангельск, ул Полины Осипенко	1981 +/-16	Земли населенных пунктов	Для эксплуатации ул. Полины Осипенко (для размещения линейного объекта)	_____	502520.27
249	29:22:060412:6759	Земельный участок	163009, Архангельская область, г Архангельск, ул Рабочая	2913 +/-19	Земли населенных пунктов	Для размещения линейных объектов	_____	738940.71
250	29:22:060412:6760	Земельный участок	163009, Архангельская область, г Архангельск, ул Полины Осипенко	2712 +/-18	Земли населенных пунктов	для религиозного использования	_____	2038918.32

\_\_\_\_\_

полное наименование должности

М.П.

\_\_\_\_\_

подпись

\_\_\_\_\_

инициалы, фамилия

КАДАСТРОВЫЙ ПЛАН ТЕРРИТОРИИ

Лист № 51	раздела 1	Всего листов раздела 1: 64	Всего разделов: 11	Всего листов: 1292
-----------	-----------	----------------------------	--------------------	--------------------

« 13 » февраля 2024 г. № КУВИ-001/2024-45694232

Номер кадастрового квартала: 29:22:060412

Номер п/п	Кадастровый номер объекта недвижимости	Вид объекта недвижимости	Адрес	Площадь или основная характеристика	Категория земель	Виды разрешенного использования	Назначение (проектируемое назначение)	Кадастровая стоимость (руб)
1	2	3	4	5	6	7	8	9
251	29:22:060412:6763	Сооружение	Архангельская область, г Архангельск	протяженность: 278 м	_____	_____	1.1. Сооружения электроэнергетики	53773.96
252	29:22:060412:6764	Сооружение	Архангельская область, г Архангельск	протяженность: 72 м	_____	_____	7.8. Сооружения связи	59887.99
253	29:22:060412:6765	Сооружение	Архангельская область, г Архангельск, Российская Федерация, Архангельская область, городской округ "Город Архангельск", город Архангельск	протяженность: 53 м	_____	_____	10) Сооружения коммунального хозяйства	308606.9
254	29:22:060412:6766	Сооружение	Архангельская область, г Архангельск	протяженность: 619 м	_____	_____	10) Сооружения коммунального хозяйства	1579221.6
255	29:22:060412:6767	Сооружение	Архангельская область, г Архангельск	протяженность: 143 м	_____	_____	10) Сооружения коммунального хозяйства	364828.25

\_\_\_\_\_

полное наименование должности

М.П.

\_\_\_\_\_

подпись

\_\_\_\_\_

инициалы, фамилия

КАДАСТРОВЫЙ ПЛАН ТЕРРИТОРИИ

Лист № 52	раздела 1	Всего листов раздела 1: 64	Всего разделов: 11	Всего листов: 1292
-----------	-----------	----------------------------	--------------------	--------------------

« 13 » февраля 2024 г. № КУВИ-001/2024-45694232

Номер кадастрового квартала: 29:22:060412

Номер п/п	Кадастровый номер объекта недвижимости	Вид объекта недвижимости	Адрес	Площадь или основная характеристика	Категория земель	Виды разрешенного использования	Назначение (проектируемое назначение)	Кадастровая стоимость (руб)
1	2	3	4	5	6	7	8	9
256	29:22:060412:6768	Сооружение	Архангельская область, г Архангельск	протяженность: 203 м	_____	_____	10) Сооружения коммунального хозяйства	578598.34
257	29:22:060412:6769	Здание	163009, Архангельская область, г Архангельск, пр-кт Московский, д 46	площадь: 8569.3 кв.м	_____	_____	Нежилое	170920475.87
258	29:22:060412:6772	Здание	Архангельская область, г Архангельск, ул Рабочая, д 19	площадь: 4995.4 кв.м	_____	_____	Многоквартирный дом	252901781.39
259	29:22:060412:6864	Земельный участок	Архангельская область, г Архангельск, ул Первомайская	1448 +/-13	Земли населенных пунктов	Для размещения образовательного учреждения (образование и просвещение)	_____	999537.33
260	29:22:060412:6865	Земельный участок	163009, Архангельская область, г Архангельск, ул Первомайская, д 5	13935 +/-41	Земли населенных пунктов	Образование и просвещение, открытые площадки для временного хранения транспорта	_____	6397490.74

\_\_\_\_\_

полное наименование должности

М.П.

\_\_\_\_\_

подпись

\_\_\_\_\_

инициалы, фамилия

**КАДАСТРОВЫЙ ПЛАН ТЕРРИТОРИИ**

Лист № 53	раздела 1	Всего листов раздела 1: 64	Всего разделов: 11	Всего листов: 1292
« 13 » февраля 2024 г. № КУВИ-001/2024-45694232				
Номер кадастрового квартала: 29:22:060412				

Номер п/п	Кадастровый номер объекта недвижимости	Вид объекта недвижимости	Адрес	Площадь или основная характеристика	Категория земель	Виды разрешенного использования	Назначение (проектируемое назначение)	Кадастровая стоимость (руб)
1	2	3	4	5	6	7	8	9
261	29:22:060412:6866	Земельный участок	163009, Архангельская область, г Архангельск, ул Полины Осипенко	2466 +/-17	Земли населенных пунктов	Многоэтажная жилая застройка (высотная застройка). Магазины. Общественное питание	_____	1277618
262	29:22:060412:6867	Земельный участок	163009, Архангельская область, г Архангельск, ул Полины Осипенко	21 +/-2	Земли населенных пунктов	Для размещения 2-х этажной крытой автостоянки с помещениями обслуживающего назначения	_____	14129.82
263	29:22:060412:6868	Сооружение	Архангельская область, г Архангельск	протяженность: 96 м	_____	_____	10.3. Сооружения канализации	43633.79
264	29:22:060412:6869	Земельный участок	163009, Архангельская область, г Архангельск, ул Первомайская	870 +/-10	Земли населенных пунктов	для индивидуального жилищного строительства	_____	1918116.14
265	29:22:060412:6871	Земельный участок	163009, Архангельская область, г Архангельск, ул Первомайская	1213 +/-12	Земли населенных пунктов	Образование и просвещение	_____	864265.52

\_\_\_\_\_ полное наименование должности

М.П.

\_\_\_\_\_ подпись

\_\_\_\_\_ инициалы, фамилия

КАДАСТРОВЫЙ ПЛАН ТЕРРИТОРИИ

Лист № 54	раздела 1	Всего листов раздела 1: 64	Всего разделов: 11	Всего листов: 1292
-----------	-----------	----------------------------	--------------------	--------------------

« 13 » февраля 2024 г. № КУВИ-001/2024-45694232

Номер кадастрового квартала: 29:22:060412

Номер п/п	Кадастровый номер объекта недвижимости	Вид объекта недвижимости	Адрес	Площадь или основная характеристика	Категория земель	Виды разрешенного использования	Назначение (проектируемое назначение)	Кадастровая стоимость (руб)
1	2	3	4	5	6	7	8	9
266	29:22:060412:6874	Земельный участок	Архангельская область, г Архангельск, ул Прокопия Галушина	14302 +/-42	Земли населенных пунктов	Многоэтажная жилая застройка (высотная застройка)	_____	24958360.22
267	29:22:060412:6875	Земельный участок	Архангельская область, г Архангельск, ул Прокопия Галушина	20553 +/-50	Земли населенных пунктов	объекты торговли (торговые центры, торгово-развлекательные центры (комплексы))	_____	35420117.61
268	29:22:060412:6876	Сооружение	Архангельская область, г Архангельск, пр-кт Московский	протяженность: 248 м	_____	_____	10.3. Сооружения канализации	609840.13
269	29:22:060412:6877	Здание	Архангельская область, г Архангельск, пр-кт Московский, д 44	площадь: 96.4 кв.м	_____	_____	Нежилое	1613958
270	29:22:060412:6879	Земельный участок	163009, Архангельская область, г Архангельск, ул Первомайская, д 28, к 1	983 +/-11	Земли населенных пунктов	Для эксплуатации одноэтажного жилого дома	_____	2121054.49

\_\_\_\_\_ полное наименование должности

М.П.

\_\_\_\_\_ подпись

\_\_\_\_\_ инициалы, фамилия

КАДАСТРОВЫЙ ПЛАН ТЕРРИТОРИИ

Лист № 55	раздела 1	Всего листов раздела 1: 64	Всего разделов: 11	Всего листов: 1292
-----------	-----------	----------------------------	--------------------	--------------------

« 13 » февраля 2024 г. № КУВИ-001/2024-45694232

Номер кадастрового квартала: 29:22:060412

Номер п/п	Кадастровый номер объекта недвижимости	Вид объекта недвижимости	Адрес	Площадь или основная характеристика	Категория земель	Виды разрешенного использования	Назначение (проектируемое назначение)	Кадастровая стоимость (руб)
1	2	3	4	5	6	7	8	9
271	29:22:060412:6880	Земельный участок	163009, Архангельская область, г Архангельск, ул Первомайская	872 +/-10	Земли населенных пунктов	Для индивидуального жилищного строительства	—	1868341.62
272	29:22:060412:6881	Здание	163009, Архангельская область, г Архангельск, ул Первомайская, д 34	площадь: 45.7 кв.м	—	—	Жилое	881410.24
273	29:22:060412:6882	Здание	163009, Архангельская область, г Архангельск, ул Первомайская, д 5, корп 1	площадь: 3611.5 кв.м	—	—	Нежилое	64299538.4
274	29:22:060412:6883	Сооружение	Архангельская область, г Архангельск, ул Первомайская	протяженность: 19 м	—	—	10) сооружения коммунального хозяйства	64985.43
275	29:22:060412:6884	Сооружение	Архангельская область, г Архангельск, ул Первомайская	протяженность: 421 м	—	—	1.1. сооружения электроэнергетики	90057.17

\_\_\_\_\_

полное наименование должности

М.П.

\_\_\_\_\_

подпись

\_\_\_\_\_

инициалы, фамилия

КАДАСТРОВЫЙ ПЛАН ТЕРРИТОРИИ

Лист № 56	раздела 1	Всего листов раздела 1: 64	Всего разделов: 11	Всего листов: 1292
-----------	-----------	----------------------------	--------------------	--------------------

« 13 » февраля 2024 г. № КУВИ-001/2024-45694232

Номер кадастрового квартала: 29:22:060412

Номер п/п	Кадастровый номер объекта недвижимости	Вид объекта недвижимости	Адрес	Площадь или основная характеристика	Категория земель	Виды разрешенного использования	Назначение (проектируемое назначение)	Кадастровая стоимость (руб)
1	2	3	4	5	6	7	8	9
276	29:22:060412:6885	Сооружение	Архангельская область, г Архангельск, ул Первомайская	протяженность: 134 м	_____	_____	7.7. сооружения трубопроводного транспорта	897289.11
277	29:22:060412:6886	Сооружение	Архангельская область, г Архангельск, территориальный округ Майская горка	протяженность: 10 м	_____	_____	10) сооружения коммунального хозяйства	4864.1
278	29:22:060412:6887	Земельный участок	Архангельская область, г Архангельск	553 +/-8	Земли населенных пунктов	Для эксплуатации индивидуального жилого дома	_____	1173965.91
279	29:22:060412:6888	Земельный участок	Архангельская область, г Архангельск	500 +/-8	Земли населенных пунктов	Для эксплуатации индивидуального жилого дома	_____	1059996
280	29:22:060412:6889	Объект незавершенного строительства	Архангельская область, г Архангельск, пр-кт Московский	площадь: 5771.6 кв.м	_____	_____	Многоквартирный дом	15795714.88

\_\_\_\_\_ полное наименование должности

М.П.

\_\_\_\_\_ подпись

\_\_\_\_\_ инициалы, фамилия



КАДАСТРОВЫЙ ПЛАН ТЕРРИТОРИИ

Лист № 57	раздела 1	Всего листов раздела 1: 64	Всего разделов: 11	Всего листов: 1292
-----------	-----------	----------------------------	--------------------	--------------------

« 13 » февраля 2024 г. № КУВИ-001/2024-45694232

Номер кадастрового квартала: 29:22:060412

Номер п/п	Кадастровый номер объекта недвижимости	Вид объекта недвижимости	Адрес	Площадь или основная характеристика	Категория земель	Виды разрешенного использования	Назначение (проектируемое назначение)	Кадастровая стоимость (руб)
1	2	3	4	5	6	7	8	9
281	29:22:060412:6890	Земельный участок	Архангельская область, г Архангельск, ул Первомайская, д 7, корп 4	2018 +/-16	Земли населенных пунктов	Малоэтажная многоквартирная жилая застройка	_____	3928038.74
282	29:22:060412:6891	Здание	163009, Архангельская область, г Архангельск, ул Первомайская, д 24, корп 1	площадь: 279.2 кв.м	_____	_____	Жилое	4567211.54
283	29:22:060412:6892	Земельный участок	Архангельская область, г Архангельск, ул Октябрят, д 30	2172 +/-16	Земли населенных пунктов	Малоэтажная многоквартирная жилая застройка	_____	4424031.21
284	29:22:060412:6893	Земельный участок	Архангельская область, г Архангельск, ул Октябрят	1812 +/-15	Земли населенных пунктов	малоэтажная многоквартирная жилая застройка	_____	3741723.18
285	29:22:060412:6894	Сооружение	Архангельская область, г Архангельск, пр-кт Московский	протяженность: 57 м	_____	_____	7.7. сооружения трубопроводного транспорта	348492.88

\_\_\_\_\_ полное наименование должности

М.П.

\_\_\_\_\_ подпись

\_\_\_\_\_ инициалы, фамилия

КАДАСТРОВЫЙ ПЛАН ТЕРРИТОРИИ

Лист № 58	раздела 1	Всего листов раздела 1: 64	Всего разделов: 11	Всего листов: 1292
-----------	-----------	----------------------------	--------------------	--------------------

« 13 » февраля 2024 г. № КУВИ-001/2024-45694232

Номер кадастрового квартала: 29:22:060412

Номер п/п	Кадастровый номер объекта недвижимости	Вид объекта недвижимости	Адрес	Площадь или основная характеристика	Категория земель	Виды разрешенного использования	Назначение (проектируемое назначение)	Кадастровая стоимость (руб)
1	2	3	4	5	6	7	8	9
286	29:22:060412:6896	Сооружение	Архангельская область, г Архангельск, ул Рабочая	протяженность: 38 м	_____	_____	7.7. сооружения трубопроводного транспорта	232328.59
287	29:22:060412:6897	Земельный участок	163009, Архангельская область, г Архангельск, ул Первомайская	3129 +/-20	Земли населенных пунктов	образование и просвещение (3.5)	_____	1879303.48
288	29:22:060412:6898	Земельный участок	163009, Архангельская область, г Архангельск, ул Первомайская, д 5	3034 +/-19	Земли населенных пунктов	образование и просвещение (3.5)	_____	1832230.59
289	29:22:060412:6899	Земельный участок	163009, Архангельская область, г Архангельск, ул Первомайская, д 5	3034 +/-19	Земли населенных пунктов	образование и просвещение (3.5)	_____	1832230.59
290	29:22:060412:6900	Здание	Архангельская область, г Архангельск, ул Первомайская, д 34, к 1	площадь: 135.5 кв.м	_____	_____	Жилое	2477202.87

\_\_\_\_\_

полное наименование должности

М.П.

\_\_\_\_\_

подпись

\_\_\_\_\_

инициалы, фамилия

КАДАСТРОВЫЙ ПЛАН ТЕРРИТОРИИ

Лист № 59	раздела 1	Всего листов раздела 1: 64	Всего разделов: 11	Всего листов: 1292
« 13 » февраля 2024 г. № КУВИ-001/2024-45694232				
Номер кадастрового квартала: 29:22:060412				

Номер п/п	Кадастровый номер объекта недвижимости	Вид объекта недвижимости	Адрес	Площадь или основная характеристика	Категория земель	Виды разрешенного использования	Назначение (проектируемое назначение)	Кадастровая стоимость (руб)
1	2	3	4	5	6	7	8	9
291	29:22:060412:6901	Здание	163009, Архангельская область, г Архангельск, ул Первомайская, д 28, корп 2	площадь: 155 кв.м	—	—	Жилое	2796221.7
292	29:22:060412:6902	Сооружение	Архангельская область, г Архангельск, пр-кт Ленинградский	протяженность: 24 м	—	—	10) Сооружения коммунального хозяйства	71294.4
293	29:22:060412:6903	Здание	163009, Архангельская область, г Архангельск, ул Первомайская, д 18, корп 1	площадь: 4361.3 кв.м	—	—	Многоквартирный дом	170999202.4
294	29:22:060412:7005	Сооружение	163009, Архангельская область, г Архангельск, ул Первомайская, д 18, корп 1	протяженность: 89 м	—	—	10.3. сооружения канализации	213840.3
295	29:22:060412:7006	Сооружение	163009, Архангельская область, г Архангельск, ул Первомайская, д 18, корп 1	протяженность: 108 м	—	—	1.1. сооружения электроэнергетики	19685.16

\_\_\_\_\_

полное наименование должности

М.П.

\_\_\_\_\_

подпись

\_\_\_\_\_

инициалы, фамилия

КАДАСТРОВЫЙ ПЛАН ТЕРРИТОРИИ

Лист № 60	раздела 1	Всего листов раздела 1: 64	Всего разделов: 11	Всего листов: 1292
« 13 » февраля 2024 г. № КУВИ-001/2024-45694232				
Номер кадастрового квартала: 29:22:060412				

Номер п/п	Кадастровый номер объекта недвижимости	Вид объекта недвижимости	Адрес	Площадь или основная характеристика	Категория земель	Виды разрешенного использования	Назначение (проектируемое назначение)	Кадастровая стоимость (руб)
1	2	3	4	5	6	7	8	9
296	29:22:060412:7007	Сооружение	163009, Архангельская область, г Архангельск, ул Первомайская, д 18, корп 1	протяженность: 54 м	_____	_____	10.3. сооружения канализации	129745.8
297	29:22:060412:7008	Здание	Архангельская область, г Архангельск, ул Первомайская	площадь: 161.1 кв.м	_____	_____	Жилое	2809390.68
298	29:22:060412:7009	Сооружение	Архангельская область, г Архангельск, ул Овощная	высота: 30 м, площадь: 9.2 кв.м	_____	_____	сооружения связи	1090295.1
299	29:22:060412:7012	Земельный участок	Архангельская область, г Архангельск, ул Первомайская, д 25, корп 1	1523 +/-14	Земли населенных пунктов	Малоэтажная многоквартирная жилая застройка	_____	3186816.31
300	29:22:060412:7013	Земельный участок	163009, Архангельская область, г Архангельск, ул Октябрят, д 22	3111 +/-20	Земли населенных пунктов	Малоэтажная многоквартирная жилая застройка	_____	5611027.67

\_\_\_\_\_

полное наименование должности

М.П.

\_\_\_\_\_

подпись

\_\_\_\_\_

инициалы, фамилия

КАДАСТРОВЫЙ ПЛАН ТЕРРИТОРИИ

Лист № 61	раздела 1	Всего листов раздела 1: 64	Всего разделов: 11	Всего листов: 1292
-----------	-----------	----------------------------	--------------------	--------------------

« 13 » февраля 2024 г. № КУВИ-001/2024-45694232

Номер кадастрового квартала: 29:22:060412

Номер п/п	Кадастровый номер объекта недвижимости	Вид объекта недвижимости	Адрес	Площадь или основная характеристика	Категория земель	Виды разрешенного использования	Назначение (проектируемое назначение)	Кадастровая стоимость (руб)
1	2	3	4	5	6	7	8	9
301	29:22:060412:7014	Земельный участок	Архангельская область, г Архангельск, ул Октябрат, д 28	1376 +/-13	Земли населенных пунктов	Малоэтажная многоквартирная жилая застройка	_____	2975416.96
302	29:22:060412:7015	Сооружение	Архангельская область, г Архангельск, ул Федора Абрамова	протяженность: 229 м	_____	_____	1.1. Сооружения электроэнергетики	4417.41
303	29:22:060412:7016	Сооружение	Архангельская область, г Архангельск, ул Прокопия Галушина	протяженность: 91 м	_____	_____	1.1. Сооружения электроэнергетики	2339.61
304	29:22:060412:7017	Сооружение	Архангельская область, г Архангельск, ул Прокопия Галушина	протяженность: 24 м	_____	_____	1.1. Сооружения электроэнергетики	462.96
305	29:22:060412:7018	Сооружение	Архангельская область, г Архангельск, ул Федора Абрамова	протяженность: 260 м	_____	_____	1.1. Сооружения электроэнергетики	5015.4

\_\_\_\_\_ полное наименование должности

М.П.

\_\_\_\_\_ подпись

\_\_\_\_\_ инициалы, фамилия

КАДАСТРОВЫЙ ПЛАН ТЕРРИТОРИИ

Лист № 62	раздела 1	Всего листов раздела 1: 64	Всего разделов: 11	Всего листов: 1292
-----------	-----------	----------------------------	--------------------	--------------------

« 13 » февраля 2024 г. № КУВИ-001/2024-45694232

Номер кадастрового квартала: 29:22:060412

Номер п/п	Кадастровый номер объекта недвижимости	Вид объекта недвижимости	Адрес	Площадь или основная характеристика	Категория земель	Виды разрешенного использования	Назначение (проектируемое назначение)	Кадастровая стоимость (руб)
1	2	3	4	5	6	7	8	9
306	29:22:060412:7019	Сооружение	163009, Архангельская область, г Архангельск, ул Федора Абрамова, д 18, корп 2	протяженность: 194 м	—	—	1.1. Сооружения электроэнергетики	3742.26
307	29:22:060412:7020	Сооружение	Архангельская область, город Архангельск г.о, г Архангельск, ул Прокопия Галушина	протяженность: 107 м	—	—	1.1. Сооружения электроэнергетики	2064.03
308	29:22:060412:7021	Сооружение	163000, Архангельская область, город Архангельск г.о, г Архангельск	протяженность: 762 м	—	—	1.1. Сооружения электроэнергетики	14698.98
309	29:22:060412:7022	Сооружение	Архангельская область, г Архангельск, ул Первомайская	протяженность: 133 м	—	—	1.1. Сооружения электроэнергетики	2565.57
310	29:22:060412:7023	Сооружение	163009, Архангельская область, г Архангельск, ул Полины Осипенко	протяженность: 1166 м	—	—	1.1. Сооружения электроэнергетики	22492.14

\_\_\_\_\_ полное наименование должности

М.П.

\_\_\_\_\_ подпись

\_\_\_\_\_ инициалы, фамилия

КАДАСТРОВЫЙ ПЛАН ТЕРРИТОРИИ

Лист № 63	раздела 1	Всего листов раздела 1: 64	Всего разделов: 11	Всего листов: 1292
« 13 » февраля 2024 г. № КУВИ-001/2024-45694232				
Номер кадастрового квартала: 29:22:060412				

Номер п/п	Кадастровый номер объекта недвижимости	Вид объекта недвижимости	Адрес	Площадь или основная характеристика	Категория земель	Виды разрешенного использования	Назначение (проектируемое назначение)	Кадастровая стоимость (руб)
1	2	3	4	5	6	7	8	9
311	29:22:060412:7024	Сооружение	Архангельская область, город Архангельск г.о, г Архангельск, ул Федора Абрамова	протяженность: 209 м	_____	_____	1.1. Сооружения электроэнергетики	4031.61
312	29:22:060412:7025	Сооружение	Архангельская область, г Архангельск, ул Первомайская	протяженность: 202 м	_____	_____	1.1. Сооружения электроэнергетики	5193.42
313	29:22:060412:7026	Объект незавершенного строительства	Архангельская область, г Архангельск, ул Первомайская	площадь застройки: 257.6 кв.м	_____	_____	Многоквартирный жилой дом	1099810.45
314	29:22:000000:8077	Сооружение	163000, Архангельская область, г Архангельск	протяженность: 824 м	_____	_____	10) сооружения коммунального хозяйства	400802.17
315	29:22:000000:8188	Сооружение	163000, Архангельская область, г Архангельск	протяженность: 986 м	_____	_____	10) сооружения коммунального хозяйства	448155.34

\_\_\_\_\_

полное наименование должности

М.П.

\_\_\_\_\_

подпись

\_\_\_\_\_

инициалы, фамилия

КАДАСТРОВЫЙ ПЛАН ТЕРРИТОРИИ

Лист № 64	раздела 1	Всего листов раздела 1: 64	Всего разделов: 11	Всего листов: 1292
-----------	-----------	----------------------------	--------------------	--------------------

« 13 » февраля 2024 г. № КУВИ-001/2024-45694232

Номер кадастрового квартала: 29:22:060412

Номер п/п	Кадастровый номер объекта недвижимости	Вид объекта недвижимости	Адрес	Площадь или основная характеристика	Категория земель	Виды разрешенного использования	Назначение (проектируемое назначение)	Кадастровая стоимость (руб)
1	2	3	4	5	6	7	8	9
316	29:22:000000:8192	Сооружение	163000, Архангельская область, г Архангельск	протяженность: 1482 м	_____	_____	10 Сооружение коммунального хозяйства	673596.57

\_\_\_\_\_ полное наименование должности

М.П.

\_\_\_\_\_ подпись

\_\_\_\_\_ инициалы, фамилия



**КАДАСТРОВЫЙ ПЛАН ТЕРРИТОРИИ**

На основании запроса от 09.11.2023, поступившего на рассмотрение 09.11.2023, сообщаем, что согласно записям Единого государственного реестра недвижимости:

Лист № 1	раздела 1	Всего листов раздела 1: 20	Всего разделов: 11	Всего листов: 1101
« 09 » ноября 2023 г. № КУВИ-001/2023-253793158				
Номер кадастрового квартала: 29:22:060413			Площадь кадастрового квартала: 17.49 Га	

**Общие сведения об объектах недвижимости в кадастровом квартале**

Номер п/п	Кадастровый номер объекта недвижимости	Вид объекта недвижимости	Адрес	Площадь или основная характеристика	Категория земель	Виды разрешенного использования	Назначение (проектируемое назначение)	Кадастровая стоимость (руб)
1	2	3	4	5	6	7	8	9
1	29:22:060413:1	Земельный участок	Местоположение установлено относительно ориентира, расположенного в границах участка. Почтовый адрес ориентира: Архангельская область, г Архангельск, пр-кт Ленинградский, д 107, корп 3	9147	Земли населенных пунктов	эксплуатация здания детского сада	_____	4530474.23
2	29:22:060413:3	Земельный участок	Архангельская область, г Архангельск, ул Федора Абрамова, д 9	2632	Земли населенных пунктов	эксплуатация жилого дома	_____	6281081.95
3	29:22:060413:5	Земельный участок	Архангельская область, г Архангельск, ул Овощная, д 4	753 +/-10	Земли населенных пунктов	Для строительства многоэтажного жилого дома с помещениями общественного назначения	_____	1796981.27
4	29:22:060413:6	Земельный участок	Архангельская область, г Архангельск, ул Овощная, д 4	161 +/-4	Земли населенных пунктов	эксплуатация усадебного жилого дома	_____	361516.36
5	29:22:060413:7	Земельный участок	Местоположение установлено относительно ориентира, расположенного в границах участка. Ориентир жилой дом. Участок находится примерно в 6 м, по направлению на юго-восток от ориентира. Почтовый адрес ориентира: Архангельская область, г Архангельск, ул Овощная, д 4	171 +/-4	Земли населенных пунктов	эксплуатация усадебного жилого дома	_____	383716.07

\_\_\_\_\_

полное наименование должности

М.П.

\_\_\_\_\_

подпись

\_\_\_\_\_

инициалы, фамилия

## КАДАСТРОВЫЙ ПЛАН ТЕРРИТОРИИ

Лист № 2	раздела 1	Всего листов раздела 1: 20	Всего разделов: 11	Всего листов: 1101
« 09 » ноября 2023 г. № КУВИ-001/2023-253793158				
Номер кадастрового квартала: 29:22:060413				

Номер п/п	Кадастровый номер объекта недвижимости	Вид объекта недвижимости	Адрес	Площадь или основная характеристика	Категория земель	Виды разрешенного использования	Назначение (проектируемое назначение)	Кадастровая стоимость (руб)
1	2	3	4	5	6	7	8	9
6	29:22:060413:8	Земельный участок	Местоположение установлено относительно ориентира, расположенного в границах участка. Почтовый адрес ориентира: Архангельская область, г Архангельск, ул Первомайская, д 4	102	Земли населенных пунктов	эксплуатация групповых резервуарных установок сжиженного газа (ГРУ № 076)	_____	26324.38
7	29:22:060413:14	Земельный участок	Архангельская область, г Архангельск, ул Первомайская, д 14	1635	Земли населенных пунктов	Эксплуатация здания магазина	_____	3451273.92
8	29:22:060413:15	Земельный участок	Местоположение установлено относительно ориентира, расположенного в границах участка. Почтовый адрес ориентира: Архангельская область, г Архангельск, ул Федора Абрамова, д 9	1399	Земли населенных пунктов	Эксплуатация здания магазина в качестве крытого мини-рынка	_____	3035838.59
9	29:22:060413:16	Земельный участок	Архангельская область, г Архангельск, ул Федора Абрамова, д 7, корп 1	1872	Земли населенных пунктов	Эксплуатация 10-этажного 120-квартирного жилого дома	_____	4467395.67
10	29:22:060413:17	Земельный участок	Архангельская область, г Архангельск, ул Федора Абрамова, д 11, строен 1	98	Земли населенных пунктов	Эксплуатация внутриквартальной насосной станции водопровода №43	_____	25292.06

\_\_\_\_\_

полное наименование должности

М.П.

\_\_\_\_\_

подпись

\_\_\_\_\_

инициалы, фамилия

## КАДАСТРОВЫЙ ПЛАН ТЕРРИТОРИИ

Лист № 3	раздела 1	Всего листов раздела 1: 20	Всего разделов: 11	Всего листов: 1101
« 09 » ноября 2023 г. № КУВИ-001/2023-253793158				
Номер кадастрового квартала: 29:22:060413				

Номер п/п	Кадастровый номер объекта недвижимости	Вид объекта недвижимости	Адрес	Площадь или основная характеристика	Категория земель	Виды разрешенного использования	Назначение (проектируемое назначение)	Кадастровая стоимость (руб)
1	2	3	4	5	6	7	8	9
11	29:22:060413:18	Земельный участок	Архангельская область, г Архангельск, ул Первомайская, д 8, строен 1	128	Земли населенных пунктов	Эксплуатация внутриквартальной насосной станции водопровода №62	_____	33034.52
12	29:22:060413:21	Земельный участок	Архангельская область, г Архангельск, ул Прокопия Галушина, д 5, строен 1	106 +/-4	Земли населенных пунктов	Для эксплуатации трансформаторной подстанции (ТП-344)	_____	27356.71
13	29:22:060413:23	Земельный участок	Архангельская область, г Архангельск, ул Прокопия Галушина, д 7	870 +/-10.32	Земли населенных пунктов	для реконструкции и дальнейшей эксплуатации здания магазина	_____	2652641.21
14	29:22:060413:25	Земельный участок	Архангельская область, г Архангельск, пр-кт Ленинградский, з/у 105	8601 +/-9.4	Земли населенных пунктов	для размещения многоэтажного жилого дома со встроенно-пристроенными помещениями	_____	17036313.16
15	29:22:060413:27	Земельный участок	Архангельская область, г Архангельск, ул Федора Абрамова, д 5, корп 1, строен 1	103 +/-4	Земли населенных пунктов	Для эксплуатации трансформаторной подстанции (ТП-552)	_____	26582.47

\_\_\_\_\_

полное наименование должности

М.П.

\_\_\_\_\_

подпись

\_\_\_\_\_

инициалы, фамилия

## КАДАСТРОВЫЙ ПЛАН ТЕРРИТОРИИ

Лист № 4	раздела 1	Всего листов раздела 1: 20	Всего разделов: 11	Всего листов: 1101
« 09 » ноября 2023 г. № КУВИ-001/2023-253793158				
Номер кадастрового квартала: 29:22:060413				

Номер п/п	Кадастровый номер объекта недвижимости	Вид объекта недвижимости	Адрес	Площадь или основная характеристика	Категория земель	Виды разрешенного использования	Назначение (проектируемое назначение)	Кадастровая стоимость (руб)
1	2	3	4	5	6	7	8	9
16	29:22:060413:29	Земельный участок	Местоположение установлено относительно ориентира, расположенного в границах участка. Почтовый адрес ориентира: Архангельская область, г Архангельск, ул Первомайская, д 8, корп 1	7500 +/-30	Земли населенных пунктов	Для эксплуатации здания детского комбината	_____	3850475.35
17	29:22:060413:31	Земельный участок	Архангельская область, г Архангельск, ул Федора Абрамова, д 7	917 +/-11	Земли населенных пунктов	Для эксплуатации четырехэтажного с цокольным этажом административного офисного здания с кафе и тренажерным залом	_____	2147861.28
18	29:22:060413:32	Земельный участок	Местоположение установлено относительно ориентира, расположенного в границах участка. Почтовый адрес ориентира: Архангельская область, г Архангельск, ул Федора Абрамова, д 11	3914 +/-22	Земли населенных пунктов	Для эксплуатации многоквартирного жилого дома	_____	9247079.48
19	29:22:060413:33	Земельный участок	Местоположение установлено относительно ориентира, расположенного в границах участка. Почтовый адрес ориентира: Архангельская область, г Архангельск, ул Прокопия Галушина, д 5	7135 +/-30	Земли населенных пунктов	Для эксплуатации многоквартирного жилого дома со встроенными нежилыми помещениями	_____	14813640.62
20	29:22:060413:34	Земельный участок	Местоположение установлено относительно ориентира, расположенного в границах участка. Почтовый адрес ориентира: Архангельская область, г Архангельск, ул Первомайская, д 6	4333 +/-23	Земли населенных пунктов	Для эксплуатации многоквартирного жилого дома	_____	5362673.84

**КАДАСТРОВЫЙ ПЛАН ТЕРРИТОРИИ**

<b>Лист № 5</b>	<b>раздела 1</b>	<b>Всего листов раздела 1: 20</b>	<b>Всего разделов: 11</b>	<b>Всего листов: 1101</b>
-----------------	------------------	-----------------------------------	---------------------------	---------------------------

« 09 » ноября 2023 г. № КУВИ-001/2023-253793158

**Номер кадастрового квартала: 29:22:060413**

Номер п/п	Кадастровый номер объекта недвижимости	Вид объекта недвижимости	Адрес	Площадь или основная характеристика	Категория земель	Виды разрешенного использования	Назначение (проектируемое назначение)	Кадастровая стоимость (руб)
1	2	3	4	5	6	7	8	9
21	29:22:060413:35	Земельный участок	Архангельская область, г Архангельск, пр-кт Ленинградский, д 107	6738 +/-29	Земли населенных пунктов	Для эксплуатации многоквартирного жилого дома	_____	14150189.41
22	29:22:060413:36	Земельный участок	Архангельская область, г Архангельск, ул Федора Абрамова, д 9, корп 1	4438 +/-23	Земли населенных пунктов	Для эксплуатации многоквартирного жилого дома со встроенно-пристроенными нежилыми помещениями	_____	10167334.35
23	29:22:060413:37	Здание	Архангельская область, г Архангельск, ул Федора Абрамова, д 7, корп 1	площадь: 7981.1 кв.м	_____	_____	Многоквартирный дом	206938589.84
24	29:22:060413:38	Сооружение	Архангельская область, г Архангельск, ул Федора Абрамова, д 7	протяженность: 4 м	_____	_____	Хозяйственное	5478.16
25	29:22:060413:39	Сооружение	Архангельская область, г Архангельск, ул Федора Абрамова, д 7	протяженность: 25 м	_____	_____	Хозяйственное	34238.48

\_\_\_\_\_

полное наименование должности

М.П.

\_\_\_\_\_

подпись

\_\_\_\_\_

инициалы, фамилия

КАДАСТРОВЫЙ ПЛАН ТЕРРИТОРИИ

Лист № 6	раздела 1	Всего листов раздела 1: 20	Всего разделов: 11	Всего листов: 1101
----------	-----------	----------------------------	--------------------	--------------------

« 09 » ноября 2023 г. № КУВИ-001/2023-253793158

Номер кадастрового квартала: 29:22:060413

Номер п/п	Кадастровый номер объекта недвижимости	Вид объекта недвижимости	Адрес	Площадь или основная характеристика	Категория земель	Виды разрешенного использования	Назначение (проектируемое назначение)	Кадастровая стоимость (руб)
1	2	3	4	5	6	7	8	9
26	29:22:060413:40	Здание	163009, Архангельская область, г Архангельск, пр-кт Ленинградский, д 107	площадь: 12327.7 кв.м	_____	_____	Многоквартирный дом	232929919.07
27	29:22:060413:41	Сооружение	Архангельская область, г Архангельск, ул Федора Абрамова, д 7	протяженность: 23 м	_____	_____	Сеть телефонной канализации	10127.41
28	29:22:060413:42	Здание	163009, Архангельская область, г Архангельск, пр-кт Ленинградский, д 107, к 3	площадь: 2039.8 кв.м	_____	_____	Нежилое	15807558.98
29	29:22:060413:43	Здание	Архангельская область, г Архангельск, ул Федора Абрамова, д 7	площадь: 2831.8 кв.м	_____	_____	Нежилое	93287279.45
30	29:22:060413:44	Сооружение	Архангельская область, г Архангельск, ул Федора Абрамова, д 7	площадь: 93 кв.м	_____	_____	Промышленное	13610.74

\_\_\_\_\_ полное наименование должности

М.П.

\_\_\_\_\_ подпись

\_\_\_\_\_ инициалы, фамилия

## КАДАСТРОВЫЙ ПЛАН ТЕРРИТОРИИ

Лист № 7	раздела 1	Всего листов раздела 1: 20	Всего разделов: 11	Всего листов: 1101
« 09 » ноября 2023 г. № КУВИ-001/2023-253793158				
Номер кадастрового квартала: 29:22:060413				

Номер п/п	Кадастровый номер объекта недвижимости	Вид объекта недвижимости	Адрес	Площадь или основная характеристика	Категория земель	Виды разрешенного использования	Назначение (проектируемое назначение)	Кадастровая стоимость (руб)
1	2	3	4	5	6	7	8	9
31	29:22:060413:45	Здание	Архангельская область, г Архангельск, ул Прокопия Галушина, д 5, строен 2	площадь: 39.3 кв.м	_____	_____	Нежилое	154440.75
32	29:22:060413:47	Сооружение	Архангельская область, г Архангельск, ул Федора Абрамова, д 7	протяженность: 38 м	_____	_____	Инженерное	45153.12
33	29:22:060413:48	Здание	163009, Архангельская область, г Архангельск, ул Прокопия Галушина, д 7	площадь: 2499.3 кв.м	_____	_____	Нежилое	16864601.59
34	29:22:060413:49	Здание	Архангельская область, г Архангельск, ул Прокопия Галушина, д 3	площадь: 5602.3 кв.м	_____	_____	Многоквартирный дом	124728206.63
35	29:22:060413:50	Здание	Архангельская область, г Архангельск, ул Федора Абрамова, д 5, корп 1	площадь: 13999.7 кв.м	_____	_____	Многоквартирный дом	352827299.25

\_\_\_\_\_

полное наименование должности

М.П.

\_\_\_\_\_

подпись

\_\_\_\_\_

инициалы, фамилия

## КАДАСТРОВЫЙ ПЛАН ТЕРРИТОРИИ

Лист № 8	раздела 1	Всего листов раздела 1: 20	Всего разделов: 11	Всего листов: 1101
« 09 » ноября 2023 г. № КУВИ-001/2023-253793158				
Номер кадастрового квартала: 29:22:060413				

Номер п/п	Кадастровый номер объекта недвижимости	Вид объекта недвижимости	Адрес	Площадь или основная характеристика	Категория земель	Виды разрешенного использования	Назначение (проектируемое назначение)	Кадастровая стоимость (руб)
1	2	3	4	5	6	7	8	9
36	29:22:060413:51	Здание	Архангельская область, г Архангельск, ул Федора Абрамова, д 5	площадь: 13814.4 кв.м	_____	_____	Многоквартирный дом	408706345.63
37	29:22:060413:52	Сооружение	Архангельская область, г Архангельск, ул Федора Абрамова, д 5, корп 1	протяженность: 314 м	_____	_____	Коммунального хозяйства	122276.5
38	29:22:060413:53	Здание	163009, Архангельская область, г Архангельск, ул Федора Абрамова, д 9	площадь: 1420.3 кв.м	_____	_____	Нежилое	11678814.43
39	29:22:060413:54	Здание	Архангельская область, г Архангельск, ул Федора Абрамова, д 9, корп 1	площадь: 6605.4 кв.м	_____	_____	Многоквартирный дом	161340065.59
40	29:22:060413:55	Здание	Архангельская область, г Архангельск, ул Федора Абрамова, д 9	площадь: 16975.5 кв.м	_____	_____	Многоквартирный дом	402875297.63

\_\_\_\_\_

полное наименование должности

М.П.

\_\_\_\_\_

подпись

\_\_\_\_\_

инициалы, фамилия



**КАДАСТРОВЫЙ ПЛАН ТЕРРИТОРИИ**

<b>Лист № 9</b>	<b>раздела 1</b>	<b>Всего листов раздела 1: 20</b>	<b>Всего разделов: 11</b>	<b>Всего листов: 1101</b>
« 09 » ноября 2023 г. № КУВИ-001/2023-253793158				
Номер кадастрового квартала: 29:22:060413				

Номер п/п	Кадастровый номер объекта недвижимости	Вид объекта недвижимости	Адрес	Площадь или основная характеристика	Категория земель	Виды разрешенного использования	Назначение (проектируемое назначение)	Кадастровая стоимость (руб)
1	2	3	4	5	6	7	8	9
41	29:22:060413:56	Здание	Архангельская область, г Архангельск, ул Федора Абрамова, д 11	площадь: 6052 кв.м	_____	_____	Многоквартирный дом	156875162.92
42	29:22:060413:57	Здание	Архангельская область, г Архангельск, ул Федора Абрамова, д 11, строен 1	площадь: 40.6 кв.м	_____	_____	Нежилое	435230.38
43	29:22:060413:58	Сооружение	Архангельская область, г Архангельск, ул Федора Абрамова, д 11, строен 1	протяженность: 130 м	_____	_____	Сооружения энергетики и электропередачи	2507.09
44	29:22:060413:59	Здание	Архангельская область, г Архангельск, ул Первомайская, д 8	площадь: 2689.6 кв.м	_____	_____	Многоквартирный дом	84928826.8
45	29:22:060413:60	Здание	Архангельская область, г Архангельск, ул Первомайская, д 8, строен 1	площадь: 77.5 кв.м	_____	_____	Нежилое	1041106.33

\_\_\_\_\_

полное наименование должности

М.П.

\_\_\_\_\_

подпись

\_\_\_\_\_

инициалы, фамилия

**КАДАСТРОВЫЙ ПЛАН ТЕРРИТОРИИ**

Лист № 10	раздела 1	Всего листов раздела 1: 20	Всего разделов: 11	Всего листов: 1101
-----------	-----------	----------------------------	--------------------	--------------------

« 09 » ноября 2023 г. № КУВИ-001/2023-253793158

Номер кадастрового квартала: 29:22:060413

Номер п/п	Кадастровый номер объекта недвижимости	Вид объекта недвижимости	Адрес	Площадь или основная характеристика	Категория земель	Виды разрешенного использования	Назначение (проектируемое назначение)	Кадастровая стоимость (руб)
1	2	3	4	5	6	7	8	9
46	29:22:060413:61	Здание	Архангельская область, г Архангельск, ул Первомайская, д 8	площадь: 5890.9 кв.м	_____	_____	Многоквартирный дом	170514162.32
47	29:22:060413:62	Здание	163009, Архангельская область, г Архангельск, ул Первомайская, д 8, корп 1	площадь: 2760.7 кв.м	_____	_____	Нежилое	37424250.91
48	29:22:060413:63	Здание	Архангельская область, г Архангельск, ул Первомайская, д 8	площадь: 2407.8 кв.м	_____	_____	Многоквартирный дом	61988762.84
49	29:22:060413:64	Здание	Архангельская область, г Архангельск, ул Первомайская, д 14	площадь: 629.7 кв.м	_____	_____	Нежилое	4888631.87
50	29:22:060413:65	Сооружение	Архангельская область, г Архангельск, ул Первомайская, д 14	протяженность: 40 м	_____	_____	Тепловая сеть	57485.16

\_\_\_\_\_

полное наименование должности

М.П.

\_\_\_\_\_

подпись

\_\_\_\_\_

инициалы, фамилия

КАДАСТРОВЫЙ ПЛАН ТЕРРИТОРИИ

Лист № 11	раздела 1	Всего листов раздела 1: 20	Всего разделов: 11	Всего листов: 1101
-----------	-----------	----------------------------	--------------------	--------------------

« 09 » ноября 2023 г. № КУВИ-001/2023-253793158

Номер кадастрового квартала: 29:22:060413

Номер п/п	Кадастровый номер объекта недвижимости	Вид объекта недвижимости	Адрес	Площадь или основная характеристика	Категория земель	Виды разрешенного использования	Назначение (проектируемое назначение)	Кадастровая стоимость (руб)
1	2	3	4	5	6	7	8	9
51	29:22:060413:66	Сооружение	Архангельская область, г Архангельск, ул Первомайская, д 14	протяженность: 17 м	_____	_____	Хозяйственное	6226.01
52	29:22:060413:67	Здание	Архангельская область, г Архангельск, ул Первомайская, д 4	площадь: 4886.4 кв.м	_____	_____	Многоквартирный дом	72929324.54
53	29:22:060413:68	Сооружение	Архангельская область, г Архангельск, ул Первомайская, д 4	протяженность: 83 м	_____	_____	Электрوليния уличного освещения	1600.68
54	29:22:060413:69	Здание	Архангельская область, г Архангельск, ул Первомайская, д 6	площадь: 4832 кв.м	_____	_____	Многоквартирный дом	70583053.44
55	29:22:060413:70	Сооружение	Архангельская область, г Архангельск	протяженность: 136 м	_____	_____	канализационная сеть	49808.11

\_\_\_\_\_

полное наименование должности

М.П.

\_\_\_\_\_

подпись

\_\_\_\_\_

инициалы, фамилия

## КАДАСТРОВЫЙ ПЛАН ТЕРРИТОРИИ

Лист № 12	раздела 1	Всего листов раздела 1: 20	Всего разделов: 11	Всего листов: 1101
« 09 » ноября 2023 г. № КУВИ-001/2023-253793158				
Номер кадастрового квартала: 29:22:060413				

Номер п/п	Кадастровый номер объекта недвижимости	Вид объекта недвижимости	Адрес	Площадь или основная характеристика	Категория земель	Виды разрешенного использования	Назначение (проектируемое назначение)	Кадастровая стоимость (руб)
1	2	3	4	5	6	7	8	9
56	29:22:000000:1849	Здание	Архангельская область, г Архангельск, ул Прокопия Галушина, д 5	площадь: 7.9 кв.м	_____	_____	Нежилое	48701.37
57	29:22:060413:2009	Земельный участок	Архангельская область, г Архангельск, ул Федора Абрамова	5964 +/-27	Земли населенных пунктов	Для эксплуатации многоквартирного жилого дома со встроенными нежилыми помещениями	_____	12809397.97
58	29:22:060413:2010	Земельный участок	Архангельская область, г Архангельск, ул Федора Абрамова, д 9	10950 +/-37	Земли населенных пунктов	Для эксплуатации многоквартирного жилого дома	_____	20382492.74
59	29:22:060413:2016	Сооружение	Архангельская область, г Архангельск, ул Первомайская, д 8, корп 1	протяженность: 21 м	_____	_____	Ливневая канализационная сеть	35319.69
60	29:22:060413:2017	Сооружение	Архангельская область, г Архангельск, ул Первомайская, д 8, корп 1	протяженность: 216 м	_____	_____	Телефонная канализация	105391.71

\_\_\_\_\_

полное наименование должности

М.П.

\_\_\_\_\_

подпись

\_\_\_\_\_

инициалы, фамилия

## КАДАСТРОВЫЙ ПЛАН ТЕРРИТОРИИ

Лист № 13	раздела 1	Всего листов раздела 1: 20	Всего разделов: 11	Всего листов: 1101
« 09 » ноября 2023 г. № КУВИ-001/2023-253793158				
Номер кадастрового квартала: 29:22:060413				

Номер п/п	Кадастровый номер объекта недвижимости	Вид объекта недвижимости	Адрес	Площадь или основная характеристика	Категория земель	Виды разрешенного использования	Назначение (проектируемое назначение)	Кадастровая стоимость (руб)
1	2	3	4	5	6	7	8	9
61	29:22:060413:2018	Сооружение	Архангельская область, г Архангельск, ул Первомайская, д 8, корп 1	протяженность: 69 м	—	—	Водопроводная сеть	112734.27
62	29:22:060413:2019	Сооружение	Архангельская область, г Архангельск, ул Первомайская, д 8, корп 1	протяженность: 249 м	—	—	линии электропередач	33131.22
63	29:22:060413:2020	Сооружение	Архангельская область, г Архангельск, ул Первомайская, д 8, корп 1	протяженность: 47 м	—	—	ливневая канализация	79048.83
64	29:22:060413:2021	Сооружение	Архангельская область, г Архангельск, ул Первомайская, д 8, корп 1	протяженность: 11 м	—	—	ливневая канализация	18500.79
65	29:22:060413:2022	Сооружение	Архангельская область, г Архангельск, ул Первомайская, д 8, корп 1	протяженность: 15 м	—	—	Ливневая канализационная сеть	25228.35

\_\_\_\_\_

полное наименование должности

М.П.

\_\_\_\_\_

подпись

\_\_\_\_\_

инициалы, фамилия

## КАДАСТРОВЫЙ ПЛАН ТЕРРИТОРИИ

Лист № 14	раздела 1	Всего листов раздела 1: 20	Всего разделов: 11	Всего листов: 1101
« 09 » ноября 2023 г. № КУВИ-001/2023-253793158				
Номер кадастрового квартала: 29:22:060413				

Номер п/п	Кадастровый номер объекта недвижимости	Вид объекта недвижимости	Адрес	Площадь или основная характеристика	Категория земель	Виды разрешенного использования	Назначение (проектируемое назначение)	Кадастровая стоимость (руб)
1	2	3	4	5	6	7	8	9
66	29:22:060413:2023	Сооружение	Архангельская область, г Архангельск, ул Первомайская, д 8, корп 1	протяженность: 58 м	_____	_____	Тепловая сеть	265720.18
67	29:22:060413:2024	Сооружение	Архангельская область, г Архангельск, ул Первомайская, д 8, корп 1	протяженность: 57 м	_____	_____	Канализационная сеть	95867.73
68	29:22:060413:2042	Земельный участок	163009, Архангельская область, г Архангельск, ул Овощная	2604 +/-18	Земли населенных пунктов	Для строительства многоэтажного жилого дома с помещениями общественного назначения на нижних этажах	_____	6214261.93
69	29:22:060413:2052	Сооружение	163000, Архангельская область, г Архангельск	протяженность: 130 м	_____	_____	10) Сооружения коммунального хозяйства	47610.69
70	29:22:000000:2059	Сооружение	Архангельская область, г Архангельск, ул Прокопия Галушина, д 7	площадь: 80 кв.м	_____	_____	эл. линия уличного освещения	1542.83

\_\_\_\_\_

полное наименование должности

М.П.

\_\_\_\_\_

подпись

\_\_\_\_\_

инициалы, фамилия

## КАДАСТРОВЫЙ ПЛАН ТЕРРИТОРИИ

Лист № 15	раздела 1	Всего листов раздела 1: 20	Всего разделов: 11	Всего листов: 1101
« 09 » ноября 2023 г. № КУВИ-001/2023-253793158				
Номер кадастрового квартала: 29:22:060413				

Номер п/п	Кадастровый номер объекта недвижимости	Вид объекта недвижимости	Адрес	Площадь или основная характеристика	Категория земель	Виды разрешенного использования	Назначение (проектируемое назначение)	Кадастровая стоимость (руб)
1	2	3	4	5	6	7	8	9
71	29:22:060413:2067	Земельный участок	163009, Архангельская область, г Архангельск, ул Прокопия Галушина, д 5	79 +/-3	Земли населенных пунктов	Земельные участки, предназначенные для размещения объектов торговли	—	266006.49
72	29:22:060413:2073	Сооружение	Архангельская область, г Архангельск	протяженность: 59 м	—	—	7.4 Сооружения дорожного транспорта	172316.4
73	29:22:060413:2074	Сооружение	163009, Архангельская область, г Архангельск, ул Овощная	протяженность: 103 м	—	—	7.4 Сооружения дорожного транспорта	300823.55
74	29:22:060413:2075	Сооружение	Архангельская область, г Архангельск	протяженность: 184 м	—	—	7.4 Сооружения дорожного транспорта	537393.53
75	29:22:060413:2076	Сооружение	Архангельская область, г Архангельск	протяженность: 253 м	—	—	1.1 Сооружения электроэнергетики	4879.19

полное наименование должности

М.П.

подпись

инициалы, фамилия

**КАДАСТРОВЫЙ ПЛАН ТЕРРИТОРИИ**

Лист № 16	раздела 1	Всего листов раздела 1: 20	Всего разделов: 11	Всего листов: 1101
-----------	-----------	----------------------------	--------------------	--------------------

« 09 » ноября 2023 г. № КУВИ-001/2023-253793158

Номер кадастрового квартала: 29:22:060413

Номер п/п	Кадастровый номер объекта недвижимости	Вид объекта недвижимости	Адрес	Площадь или основная характеристика	Категория земель	Виды разрешенного использования	Назначение (проектируемое назначение)	Кадастровая стоимость (руб)
1	2	3	4	5	6	7	8	9
76	29:22:060413:2078	Объект незавершенного строительства	Архангельская область, г Архангельск	площадь: 11989.4 кв.м, площадь застройки: 12224.7 кв.м	_____	_____	Многоквартирный дом	94881234.14
77	29:22:060413:2298	Земельный участок	163009, Архангельская область, г Архангельск, ул Овощная	1213 +/-12	Земли населенных пунктов	Для эксплуатации ул. Овощной (от просп. Ленинградского до ул. Федора Абрамова) (для размещения линейного объекта)	_____	307701.71
78	29:22:060413:2300	Сооружение	Архангельская область, г Архангельск, пр-кт Ленинградский	протяженность: 67 м	_____	_____	10.3. Сооружения канализации	144882.81
79	29:22:060413:2301	Земельный участок	163009, Архангельская область, г Архангельск, ул Овощная	6621 +/-28	Земли населенных пунктов	Религиозное использование	_____	4910790.01
80	29:22:060413:2307	Сооружение	Архангельская область, г Архангельск, пр-кт Ленинградский	протяженность: 78 м	_____	_____	10.3. Сооружения канализации	187410.6

\_\_\_\_\_ М.П. \_\_\_\_\_ инициалы, фамилия

полное наименование должности



**КАДАСТРОВЫЙ ПЛАН ТЕРРИТОРИИ**

<b>Лист № 17</b>	<b>раздела 1</b>	<b>Всего листов раздела 1: 20</b>	<b>Всего разделов: 11</b>	<b>Всего листов: 1101</b>
« 09 » ноября 2023 г. № КУВИ-001/2023-253793158				
Номер кадастрового квартала: 29:22:060413				

Номер п/п	Кадастровый номер объекта недвижимости	Вид объекта недвижимости	Адрес	Площадь или основная характеристика	Категория земель	Виды разрешенного использования	Назначение (проектируемое назначение)	Кадастровая стоимость (руб)
1	2	3	4	5	6	7	8	9
81	29:22:060413:2308	Здание	163009, Архангельская область, г Архангельск, пр-кт Ленинградский, д 85	площадь: 11989.4 кв.м	_____	_____	Многоквартирный дом	447334465.2
82	29:22:060413:2530	Сооружение	Архангельская область, г Архангельск, пр-кт Ленинградский	протяженность: 7 м	_____	_____	10.1. Сооружения водозаборные	20794.2
83	29:22:060413:2531	Сооружение	Архангельская область, г Архангельск, пр-кт Ленинградский	протяженность: 52 м	_____	_____	10.3. Сооружения канализации	124940.4
84	29:22:060413:2532	Земельный участок	Архангельская область, г Архангельск, ул Овощная	776 +/-10	Земли населенных пунктов	Религиозное использование	_____	772767.28
85	29:22:060413:2655	Сооружение	Архангельская область, г Архангельск, пр-кт Ленинградский	протяженность: 94 м	_____	_____	1.1. сооружения электроэнергетики	17133.38

\_\_\_\_\_

полное наименование должности

М.П.

\_\_\_\_\_

подпись

\_\_\_\_\_

инициалы, фамилия

## КАДАСТРОВЫЙ ПЛАН ТЕРРИТОРИИ

Лист № 18	раздела 1	Всего листов раздела 1: 20	Всего разделов: 11	Всего листов: 1101
« 09 » ноября 2023 г. № КУВИ-001/2023-253793158				
Номер кадастрового квартала: 29:22:060413				

Номер п/п	Кадастровый номер объекта недвижимости	Вид объекта недвижимости	Адрес	Площадь или основная характеристика	Категория земель	Виды разрешенного использования	Назначение (проектируемое назначение)	Кадастровая стоимость (руб)
1	2	3	4	5	6	7	8	9
86	29:22:060413:2656	Сооружение	Архангельская область, г Архангельск, пр-кт Ленинградский	протяженность: 99 м	_____	_____	10) сооружения коммунального хозяйства	294089.4
87	29:22:060413:2657	Сооружение	Архангельская область, г Архангельск, пр-кт Ленинградский	протяженность: 44 м	_____	_____	10.3. сооружения канализации	105718.8
88	29:22:060413:2658	Сооружение	Архангельская область, г Архангельск, пр-кт Ленинградский	протяженность: 105 м	_____	_____	10.3. сооружения канализации	252283.5
89	29:22:060413:2659	Сооружение	Архангельская область, г Архангельск, пр-кт Ленинградский	протяженность: 88 м	_____	_____	7.7. сооружения трубопроводного транспорта	629940.08
90	29:22:060413:2660	Сооружение	Архангельская область, г Архангельск, пр-кт Ленинградский	протяженность: 61 м	_____	_____	10.3. сооружения канализации	146564.7

\_\_\_\_\_

полное наименование должности

М.П.

\_\_\_\_\_

подпись

\_\_\_\_\_

инициалы, фамилия

КАДАСТРОВЫЙ ПЛАН ТЕРРИТОРИИ

Лист № 19	раздела 1	Всего листов раздела 1: 20	Всего разделов: 11	Всего листов: 1101
-----------	-----------	----------------------------	--------------------	--------------------

« 09 » ноября 2023 г. № КУВИ-001/2023-253793158

Номер кадастрового квартала: 29:22:060413

Номер п/п	Кадастровый номер объекта недвижимости	Вид объекта недвижимости	Адрес	Площадь или основная характеристика	Категория земель	Виды разрешенного использования	Назначение (проектируемое назначение)	Кадастровая стоимость (руб)
1	2	3	4	5	6	7	8	9
91	29:22:060413:2661	Сооружение	Архангельская область, г Архангельск, пр-кт Ленинградский	протяженность: 24 м	_____	_____	10.3. сооружения канализации	57664.8
92	29:22:060413:2764	Сооружение	Архангельская область, г Архангельск, пр-кт Ленинградский	протяженность: 52 м	_____	_____	1.1. сооружения электроэнергетики	9478.04
93	29:22:060413:2765	Сооружение	Архангельская область, г Архангельск, пр-кт Ленинградский	протяженность: 87 м	_____	_____	10.3. сооружения канализации	209034.9
94	29:22:060413:2766	Сооружение	Архангельская область, г Архангельск, пр-кт Ленинградский	протяженность: 233 м	_____	_____	10.3. сооружения канализации	559829.1
95	29:22:060413:2767	Сооружение	Архангельская область, г Архангельск, пр-кт Ленинградский	протяженность: 212 м	_____	_____	1.1. сооружения электроэнергетики	38641.24

\_\_\_\_\_ полное наименование должности

М.П.

\_\_\_\_\_ подпись

\_\_\_\_\_ инициалы, фамилия

КАДАСТРОВЫЙ ПЛАН ТЕРРИТОРИИ

Лист № 20	раздела 1	Всего листов раздела 1: 20	Всего разделов: 11	Всего листов: 1101
-----------	-----------	----------------------------	--------------------	--------------------

« 09 » ноября 2023 г. № КУВИ-001/2023-253793158

Номер кадастрового квартала: 29:22:060413

Номер п/п	Кадастровый номер объекта недвижимости	Вид объекта недвижимости	Адрес	Площадь или основная характеристика	Категория земель	Виды разрешенного использования	Назначение (проектируемое назначение)	Кадастровая стоимость (руб)
1	2	3	4	5	6	7	8	9
96	29:22:060413:2768	Здание	Архангельская область, г Архангельск, пр-кт Ленинградский, д 105	площадь: 29223.1 кв.м	_____	_____	Многоквартирный дом	980377435.49
97	29:22:060413:2973	Сооружение	Архангельская область, г Архангельск, ул Федора Абрамова	протяженность: 52 м	_____	_____	10. Сооружения коммунального хозяйства	154471.2
98	29:22:060413:2974	Сооружение	Архангельская область, г Архангельск, ул Федора Абрамова	протяженность: 81 м	_____	_____	10.3. Сооружения канализации	194618.7
99	29:22:000000:8170	Сооружение	163000, Архангельская область, г Архангельск	протяженность: 3007 м	_____	_____	10 Сооружение коммунального хозяйства	1101271.95

\_\_\_\_\_ полное наименование должности

М.П.

\_\_\_\_\_ подпись

\_\_\_\_\_ инициалы, фамилия

**КАДАСТРОВЫЙ ПЛАН ТЕРРИТОРИИ**

На основании запроса от 09.11.2023, поступившего на рассмотрение 09.11.2023, сообщаем, что согласно записям Единого государственного реестра недвижимости:

Лист № 1	раздела 1	Всего листов раздела 1: 30	Всего разделов: 11	Всего листов: 903
« 09 » ноября 2023 г. № КУВИ-001/2023-253819160				
Номер кадастрового квартала: 29:22:060414			Площадь кадастрового квартала: 20.07 Га	

**Общие сведения об объектах недвижимости в кадастровом квартале**

Номер п/п	Кадастровый номер объекта недвижимости	Вид объекта недвижимости	Адрес	Площадь или основная характеристика	Категория земель	Виды разрешенного использования	Назначение (проектируемое назначение)	Кадастровая стоимость (руб)
1	2	3	4	5	6	7	8	9
1	29:22:060414:1	Земельный участок	Местоположение установлено относительно ориентира, расположенного в границах участка. Почтовый адрес ориентира: Архангельская область, г Архангельск, пр-кт Ленинградский, д 109	680 +/-9	Земли населенных пунктов	Для эксплуатации здания магазина	_____	1776000.86
2	29:22:060414:2	Земельный участок	Местоположение установлено относительно ориентира, расположенного в границах участка. Почтовый адрес ориентира: Архангельская область, г Архангельск, пр-кт Ленинградский, д 109	2415	Земли населенных пунктов	Эксплуатация административных помещений встроенного магазина в 9-этажный жилой дом	_____	3895260.65
3	29:22:060414:3	Земельный участок	Архангельская область, г Архангельск, ул Некрасова, д 2, строен 1	110	Земли населенных пунктов	эксплуатация канализационной насосной станции	_____	28389.04
4	29:22:060414:4	Земельный участок	Архангельская область, г Архангельск, ул Федора Абрамова, д 19, строен 1	25	Земли населенных пунктов	эксплуатация канализационной насосной станции	_____	6452.05
5	29:22:060414:7	Земельный участок	Архангельская область, г Архангельск, пр-кт Ленинградский, д 113, корп 1	2873 +/-19	Земли населенных пунктов	Для строительства многоэтажного жилого дома	_____	5211960.86

\_\_\_\_\_ полное наименование должности

М.П.

\_\_\_\_\_ подпись

\_\_\_\_\_ инициалы, фамилия

## КАДАСТРОВЫЙ ПЛАН ТЕРРИТОРИИ

Лист № 2	раздела 1	Всего листов раздела 1: 30	Всего разделов: 11	Всего листов: 903
« 09 » ноября 2023 г. № КУВИ-001/2023-253819160				
Номер кадастрового квартала: 29:22:060414				

Номер п/п	Кадастровый номер объекта недвижимости	Вид объекта недвижимости	Адрес	Площадь или основная характеристика	Категория земель	Виды разрешенного использования	Назначение (проектируемое назначение)	Кадастровая стоимость (руб)
1	2	3	4	5	6	7	8	9
6	29:22:060414:10	Земельный участок	Архангельская область, г Архангельск, ул Федора Абрамова, д 17, корп 1	22010 +/-52	Земли населенных пунктов	для эксплуатации производственной базы	_____	8648805.91
7	29:22:060414:11	Земельный участок	Архангельская область, г Архангельск, ул Федора Абрамова, д 17	2396 +/-5	Земли населенных пунктов	Для эксплуатации четырехэтажного административно-бытового здания	_____	3869666.49
8	29:22:060414:15	Земельный участок	Архангельская область, г Архангельск	591 +/-9	Земли населенных пунктов	Эксплуатация индивидуальных гаражей в количестве 12 боксов	_____	377608.43
9	29:22:060414:16	Земельный участок	Архангельская область, г Архангельск, ул Прокопия Галушина, д 6	15459	Земли населенных пунктов	Для эксплуатации зданий и сооружений центра реабилитации	_____	7367545.12
10	29:22:060414:17	Земельный участок	Архангельская область, г Архангельск, пр-кт Ленинградский, д 109, строен 2	48	Земли населенных пунктов	Эксплуатация внутриквартальной насосной станции водопровода №56	_____	12387.95

\_\_\_\_\_ полное наименование должности

М.П.

\_\_\_\_\_ подпись

\_\_\_\_\_ инициалы, фамилия

## КАДАСТРОВЫЙ ПЛАН ТЕРРИТОРИИ

Лист № 3	раздела 1	Всего листов раздела 1: 30	Всего разделов: 11	Всего листов: 903
« 09 » ноября 2023 г. № КУВИ-001/2023-253819160				
Номер кадастрового квартала: 29:22:060414				

Номер п/п	Кадастровый номер объекта недвижимости	Вид объекта недвижимости	Адрес	Площадь или основная характеристика	Категория земель	Виды разрешенного использования	Назначение (проектируемое назначение)	Кадастровая стоимость (руб)
1	2	3	4	5	6	7	8	9
11	29:22:060414:18	Земельный участок	Местоположение установлено относительно ориентира, расположенного в границах участка. Почтовый адрес ориентира: Архангельская область, г Архангельск, пр-кт Ленинградский, д 111	776	Земли населенных пунктов	Эксплуатация здания 58-квартирного жилого дома	_____	1407755.53
12	29:22:060414:20	Земельный участок	Архангельская область, г Архангельск, ул Некрасова, д 2	2402	Земли населенных пунктов	для эксплуатации многоквартирного жилого дома	_____	4357511.31
13	29:22:060414:23	Земельный участок	Местоположение установлено относительно ориентира, расположенного в границах участка. Почтовый адрес ориентира: Архангельская область, г Архангельск, ул Федора Абрамова, д 15	732 +/-9	Земли населенных пунктов	для эксплуатации склада извести	_____	416867.56
14	29:22:060414:25	Земельный участок	Архангельская область, г Архангельск, ул Федора Абрамова, д 15	6910 +/-29	Земли населенных пунктов	Для размещения здания общественного назначения со складскими помещениями и автодороги	_____	3344906.56
15	29:22:060414:26	Земельный участок	Архангельская область, г Архангельск, ул Некрасова, д 2, строен 2	93 +/-3	Земли населенных пунктов	Для эксплуатации трансформаторной подстанции (ТП-430)	_____	24001.64

\_\_\_\_\_

полное наименование должности

М.П.

\_\_\_\_\_

подпись

\_\_\_\_\_

инициалы, фамилия

## КАДАСТРОВЫЙ ПЛАН ТЕРРИТОРИИ

Лист № 4	раздела 1	Всего листов раздела 1: 30	Всего разделов: 11	Всего листов: 903
« 09 » ноября 2023 г. № КУВИ-001/2023-253819160				
Номер кадастрового квартала: 29:22:060414				

Номер п/п	Кадастровый номер объекта недвижимости	Вид объекта недвижимости	Адрес	Площадь или основная характеристика	Категория земель	Виды разрешенного использования	Назначение (проектируемое назначение)	Кадастровая стоимость (руб)
1	2	3	4	5	6	7	8	9
16	29:22:060414:27	Земельный участок	Архангельская область, г Архангельск, пр-кт Ленинградский, д 127	1097 +/-3	Земли населенных пунктов	эксплуатация усадебного жилого дома	_____	2016199.78
17	29:22:060414:31	Земельный участок	Местоположение установлено относительно ориентира, расположенного в границах участка. Почтовый адрес ориентира: Архангельская область, г Архангельск, ул Федора Абрамова, д 15, строен 1	1509 +/-21	Земли населенных пунктов	Для эксплуатации пятиэтажного склада инертных материалов	_____	859362.22
18	29:22:060414:33	Земельный участок	Архангельская область, г Архангельск, ул Некрасова, д 2, строен 3	64	Земли населенных пунктов	для эксплуатации внутриквартальной насосной станции водопровода (ст.№ 63)	_____	16517.26
19	29:22:060414:34	Земельный участок	Архангельская область, г Архангельск, ул Федора Абрамова, д 15, корп 3	3510 +/-21	Земли населенных пунктов	Для эксплуатации одноэтажных зданий бытовых помещений и открытой стоянки	_____	1918957.55
20	29:22:060414:36	Земельный участок	Архангельская область, г Архангельск, ул Федора Абрамова, д 15, строен 2	2650 +/-5	Земли населенных пунктов	эксплуатация здания котельной	_____	683917.82

\_\_\_\_\_

полное наименование должности

М.П.

\_\_\_\_\_

подпись

\_\_\_\_\_

инициалы, фамилия



## КАДАСТРОВЫЙ ПЛАН ТЕРРИТОРИИ

Лист № 5	раздела 1	Всего листов раздела 1: 30	Всего разделов: 11	Всего листов: 903
« 09 » ноября 2023 г. № КУВИ-001/2023-253819160				
Номер кадастрового квартала: 29:22:060414				

Номер п/п	Кадастровый номер объекта недвижимости	Вид объекта недвижимости	Адрес	Площадь или основная характеристика	Категория земель	Виды разрешенного использования	Назначение (проектируемое назначение)	Кадастровая стоимость (руб)
1	2	3	4	5	6	7	8	9
21	29:22:060414:38	Земельный участок	Местоположение установлено относительно ориентира, расположенного в границах участка. Почтовый адрес ориентира: Архангельская область, г Архангельск, пр-кт Ленинградский, д 109	520 +/-8	Земли населенных пунктов	для строительства здания пристройки торгового назначения к зданию магазина	_____	1425953.56
22	29:22:060414:40	Земельный участок	Архангельская область, г Архангельск, пр-кт Ленинградский, д 109, строен 1	94 +/-3	Земли населенных пунктов	Для эксплуатации трансформаторной подстанции (ТП-345)	_____	24259.73
23	29:22:060414:42	Земельный участок	Местоположение установлено относительно ориентира, расположенного в границах участка. Почтовый адрес ориентира: Архангельская область, г Архангельск, ул Федора Абрамова, д 15, корп 1	2332 +/-17	Земли населенных пунктов	для эксплуатации двухэтажного административно-бытового здания с мансардным этажом	_____	1328053.48
24	29:22:060414:43	Земельный участок	Местоположение установлено относительно ориентира, расположенного в границах участка. Почтовый адрес ориентира: Архангельская область, г Архангельск, ул Федора Абрамова, д 15, строен 5	164 +/-4	Земли населенных пунктов	для эксплуатации склада готовой продукции	_____	93396.56
25	29:22:060414:46	Земельный участок	Местоположение установлено относительно ориентира, расположенного в границах участка. Почтовый адрес ориентира: Архангельская область, г Архангельск, ул Федора Абрамова, д 15	1984 +/-15	Земли населенных пунктов	для эксплуатации склада готовой продукции (назначение производственное)	_____	1129870.54

полное наименование должности

М.П.

подпись

инициалы, фамилия

## КАДАСТРОВЫЙ ПЛАН ТЕРРИТОРИИ

Лист № 6	раздела 1	Всего листов раздела 1: 30	Всего разделов: 11	Всего листов: 903
« 09 » ноября 2023 г. № КУВИ-001/2023-253819160				
Номер кадастрового квартала: 29:22:060414				

Номер п/п	Кадастровый номер объекта недвижимости	Вид объекта недвижимости	Адрес	Площадь или основная характеристика	Категория земель	Виды разрешенного использования	Назначение (проектируемое назначение)	Кадастровая стоимость (руб)
1	2	3	4	5	6	7	8	9
26	29:22:060414:47	Земельный участок	Местоположение установлено относительно ориентира, расположенного в границах участка. Почтовый адрес ориентира: Архангельская область, г Архангельск, ул Федора Абрамова, д 15, корп 1	1043 +/-11	Земли населенных пунктов	для завершения строительства канализационной насосной станции	_____	269179.73
27	29:22:060414:48	Земельный участок	Архангельская область, г Архангельск, пр-кт Ленинградский, д 109, строен 2	834 +/-10	Земли населенных пунктов	Для эксплуатации одноэтажного здания гаражей индивидуального транспорта на 20 боксов	_____	500573.67
28	29:22:060414:50	Земельный участок	Архангельская область, г Архангельск, ул Прокопия Галушина, д 6, корп 1, строен 1	66 +/-3	Земли населенных пунктов	для эксплуатации одноэтажного здания гаража	_____	42595.42
29	29:22:060414:51	Земельный участок	Архангельская область, г Архангельск, ул Федора Абрамова, д 15, строен 3	240 +/-6	Земли населенных пунктов	Для эксплуатации двухэтажного здания компрессорной	_____	61939.73
30	29:22:060414:52	Земельный участок	Архангельская область, г Архангельск, ул Федора Абрамова, д 15, строен 4	151 +/-4	Земли населенных пунктов	Для эксплуатации одноэтажного здания калориферной установки	_____	38970.41

\_\_\_\_\_

полное наименование должности

М.П.

\_\_\_\_\_

подпись

\_\_\_\_\_

инициалы, фамилия

**КАДАСТРОВЫЙ ПЛАН ТЕРРИТОРИИ**

Лист № 7	раздела 1	Всего листов раздела 1: 30	Всего разделов: 11	Всего листов: 903
----------	-----------	----------------------------	--------------------	-------------------

« 09 » ноября 2023 г. № КУВИ-001/2023-253819160

Номер кадастрового квартала: 29:22:060414

Номер п/п	Кадастровый номер объекта недвижимости	Вид объекта недвижимости	Адрес	Площадь или основная характеристика	Категория земель	Виды разрешенного использования	Назначение (проектируемое назначение)	Кадастровая стоимость (руб)
1	2	3	4	5	6	7	8	9
31	29:22:060414:53	Земельный участок	Местоположение установлено относительно ориентира, расположенного в границах участка. Почтовый адрес ориентира: Архангельская область, г Архангельск, пр-кт Ленинградский, д 109, строен 3	69 +/-3	Земли населенных пунктов	Для эксплуатации одноэтажного здания гаража на три бокса	_____	44531.58
32	29:22:060414:54	Земельный участок	Архангельская область, г Архангельск, ул Красной Звезды, д 3, строен 1	674 +/-9	Земли населенных пунктов	Для эксплуатации здания склада	_____	383837.07
33	29:22:060414:55	Земельный участок	Местоположение установлено относительно ориентира, расположенного в границах участка. Почтовый адрес ориентира: Архангельская область, г Архангельск, ул Красной Звезды, д 3, строен 2	182 +/-5	Земли населенных пунктов	Для эксплуатации здания хлораторной	_____	46970.96
34	29:22:060414:56	Земельный участок	Местоположение установлено относительно ориентира, расположенного в границах участка. Почтовый адрес ориентира: Архангельская область, г Архангельск, ул Красной Звезды, д 3	1963 +/-16	Земли населенных пунктов	Для эксплуатации здания магазина	_____	3286236.05
35	29:22:060414:57	Земельный участок	Архангельская область, г Архангельск, ул Красной Звезды, уч 2	525	Земли населенных пунктов	Под постройки, под двор	_____	982007.25

\_\_\_\_\_ полное наименование должности

М.П.

\_\_\_\_\_ подпись

\_\_\_\_\_ инициалы, фамилия

**КАДАСТРОВЫЙ ПЛАН ТЕРРИТОРИИ**

Лист № 8	раздела 1	Всего листов раздела 1: 30	Всего разделов: 11	Всего листов: 903
----------	-----------	----------------------------	--------------------	-------------------

« 09 » ноября 2023 г. № КУВИ-001/2023-253819160

Номер кадастрового квартала: 29:22:060414

Номер п/п	Кадастровый номер объекта недвижимости	Вид объекта недвижимости	Адрес	Площадь или основная характеристика	Категория земель	Виды разрешенного использования	Назначение (проектируемое назначение)	Кадастровая стоимость (руб)
1	2	3	4	5	6	7	8	9
36	29:22:060414:58	Земельный участок	Местоположение установлено относительно ориентира, расположенного в границах участка. Почтовый адрес ориентира: Архангельская область, г Архангельск, ул Кооперативная, д 3	239	Земли населенных пунктов	Под постройкой, под двором, под мощением, под садом	_____	441751.8
37	29:22:060414:59	Земельный участок	Местоположение установлено относительно ориентира, расположенного в границах участка. Почтовый адрес ориентира: Архангельская область, г Архангельск, пр-кт Ленинградский, д 131	510 +/-8	Земли населенных пунктов	Для эксплуатации одноэтажного жилого дома с мансардным этажом	_____	946687.5
38	29:22:060414:60	Земельный участок	Местоположение установлено относительно ориентира, расположенного в границах участка. Почтовый адрес ориентира: Архангельская область, г Архангельск, пр-кт Ленинградский, д 123	1414 +/-13	Земли населенных пунктов	Для эксплуатации одноэтажного жилого дома	_____	2500070.21
39	29:22:060414:61	Земельный участок	Местоположение установлено относительно ориентира, расположенного в границах участка. Почтовый адрес ориентира: Архангельская область, г Архангельск, пр-кт Ленинградский, д 113, строен 1	526	Земли населенных пунктов	Для строительства гаражей и дальнейшей эксплуатации	_____	335861.2
40	29:22:060414:62	Земельный участок	Архангельская область, г Архангельск, пр-кт Ленинградский, д 115	5608 +/-26	Земли населенных пунктов	Для эксплуатации многоквартирного жилого дома	_____	4949796.03

\_\_\_\_\_ полное наименование должности

М.П.

\_\_\_\_\_ подпись

\_\_\_\_\_ инициалы, фамилия

## КАДАСТРОВЫЙ ПЛАН ТЕРРИТОРИИ

Лист № 9	раздела 1	Всего листов раздела 1: 30	Всего разделов: 11	Всего листов: 903
« 09 » ноября 2023 г. № КУВИ-001/2023-253819160				
Номер кадастрового квартала: 29:22:060414				

Номер п/п	Кадастровый номер объекта недвижимости	Вид объекта недвижимости	Адрес	Площадь или основная характеристика	Категория земель	Виды разрешенного использования	Назначение (проектируемое назначение)	Кадастровая стоимость (руб)
1	2	3	4	5	6	7	8	9
41	29:22:060414:63	Земельный участок	Местоположение установлено относительно ориентира, расположенного в границах участка. Почтовый адрес ориентира: Архангельская область, г Архангельск, пр-кт Ленинградский, д 113	5570 +/-26	Земли населенных пунктов	Для эксплуатации многоквартирного жилого дома	_____	4970280.83
42	29:22:060414:64	Земельный участок	Местоположение установлено относительно ориентира, расположенного в границах участка. Почтовый адрес ориентира: Архангельская область, г Архангельск, ул Прокопия Галушина, д 4	2648 +/-18	Земли населенных пунктов	для эксплуатации многоквартирного жилого дома со встроенными нежилыми помещениями	_____	2568359.93
43	29:22:060414:65	Земельный участок	Местоположение установлено относительно ориентира, расположенного в границах участка. Почтовый адрес ориентира: Архангельская область, г Архангельск, ул Федора Абрамова, д 19	1534 +/-14	Земли населенных пунктов	Для эксплуатации многоквартирного жилого дома	_____	2830576.14
44	29:22:060414:66	Земельный участок	Архангельская область, г Архангельск, пр-кт Ленинградский, д 113, строен 1	362 +/-7	Земли населенных пунктов	Для эксплуатации одноэтажного здания гаражей индивидуального транспорта на 7 боксов	_____	231144.02
45	29:22:060414:67	Земельный участок	Архангельская область, г Архангельск, ул Федора Абрамова, д 15	204 +/-5	Земли населенных пунктов	Для эксплуатации одноэтажного здания трансформаторной станции цеха гипсобетонных перегородок	_____	52648.77

КАДАСТРОВЫЙ ПЛАН ТЕРРИТОРИИ

Лист № 10	раздела 1	Всего листов раздела 1: 30	Всего разделов: 11	Всего листов: 903
-----------	-----------	----------------------------	--------------------	-------------------

« 09 » ноября 2023 г. № КУВИ-001/2023-253819160

Номер кадастрового квартала: 29:22:060414

Номер п/п	Кадастровый номер объекта недвижимости	Вид объекта недвижимости	Адрес	Площадь или основная характеристика	Категория земель	Виды разрешенного использования	Назначение (проектируемое назначение)	Кадастровая стоимость (руб)
1	2	3	4	5	6	7	8	9
46	29:22:060414:68	Сооружение	Архангельская область, г Архангельск, ул Федора Абрамова, д 17	протяженность: 35 м	_____	_____	Водопроводная сеть	41588.4
47	29:22:060414:69	Здание	Архангельская область, г Архангельск, ул Федора Абрамова, д 17, корп 1	площадь: 14.4 кв.м	_____	_____	Нежилое	338263.78
48	29:22:060414:70	Здание	163009, Архангельская область, г Архангельск, ул Кооперативная, д 3	площадь: 56.1 кв.м	_____	_____	Жилое	386590.15
49	29:22:060414:71	Здание	Архангельская область, г Архангельск, ул Федора Абрамова, д 17, корп 1	площадь: 967.2 кв.м	_____	_____	Нежилое	8516437.8
50	29:22:060414:72	Здание	Архангельская область, г Архангельск, ул Федора Абрамова, д 17, корп 1	площадь: 756.3 кв.м	_____	_____	Нежилое	10258271.69

\_\_\_\_\_

полное наименование должности

М.П.

\_\_\_\_\_

подпись

\_\_\_\_\_

инициалы, фамилия

## КАДАСТРОВЫЙ ПЛАН ТЕРРИТОРИИ

Лист № 11	раздела 1	Всего листов раздела 1: 30	Всего разделов: 11	Всего листов: 903
« 09 » ноября 2023 г. № КУВИ-001/2023-253819160				
Номер кадастрового квартала: 29:22:060414				

Номер п/п	Кадастровый номер объекта недвижимости	Вид объекта недвижимости	Адрес	Площадь или основная характеристика	Категория земель	Виды разрешенного использования	Назначение (проектируемое назначение)	Кадастровая стоимость (руб)
1	2	3	4	5	6	7	8	9
51	29:22:060414:73	Здание	Архангельская область, г Архангельск, ул Федора Абрамова, д 17, корп 1	площадь: 1649.8 кв.м	_____	_____	Нежилое	10332185.96
52	29:22:060414:74	Здание	Архангельская область, г Архангельск, пр-кт Ленинградский, д 115	площадь: 6243.3 кв.м	_____	_____	Многоквартирный дом	100744073.96
53	29:22:060414:75	Здание	163009, Архангельская область, г Архангельск, пр-кт Ленинградский, д 131	площадь: 76.9 кв.м	_____	_____	Жилое	437205.72
54	29:22:060414:76	Здание	Архангельская область, г Архангельск, ул Прокопия Галушина, д 4, строен 1	площадь: 18 кв.м	_____	_____	Нежилое	105430.14
55	29:22:060414:77	Сооружение	Архангельская область, г Архангельск, ул Федора Абрамова, д 17	протяженность: 420 м	_____	_____	Электроснабжение	35214.56

\_\_\_\_\_

полное наименование должности

М.П.

\_\_\_\_\_

подпись

\_\_\_\_\_

инициалы, фамилия

## КАДАСТРОВЫЙ ПЛАН ТЕРРИТОРИИ

Лист № 12	раздела 1	Всего листов раздела 1: 30	Всего разделов: 11	Всего листов: 903
« 09 » ноября 2023 г. № КУВИ-001/2023-253819160				
Номер кадастрового квартала: 29:22:060414				

Номер п/п	Кадастровый номер объекта недвижимости	Вид объекта недвижимости	Адрес	Площадь или основная характеристика	Категория земель	Виды разрешенного использования	Назначение (проектируемое назначение)	Кадастровая стоимость (руб)
1	2	3	4	5	6	7	8	9
56	29:22:060414:78	Сооружение	Архангельская область, г Архангельск, ул Федора Абрамова, д 17, корп 1	протяженность: 583 м	_____	_____	Тепловые сети от т А до бвтового корпуса	837846.21
57	29:22:060414:79	Здание	Архангельская область, городской округ Архангельск, город Архангельск, улица Кооперативная, дом 13	площадь: 308.7 кв.м	_____	_____	Жилое	4183647.49
58	29:22:060414:80	Сооружение	Архангельская область, г Архангельск, ул Федора Абрамова, д 17	протяженность: 166 м	_____	_____	Канализационная сеть	163527.76
59	29:22:060414:81	Здание	Архангельская область, г Архангельск, ул Федора Абрамова, д 17	площадь: 3814.1 кв.м	_____	_____	Нежилое	15207714.97
60	29:22:060414:82	Здание	Архангельская область, г Архангельск, ул Прокопия Галушина, д 4	площадь: 4054.9 кв.м	_____	_____	Многоквартирный дом	62345912.21

\_\_\_\_\_

полное наименование должности

М.П.

\_\_\_\_\_

подпись

\_\_\_\_\_

инициалы, фамилия



## КАДАСТРОВЫЙ ПЛАН ТЕРРИТОРИИ

Лист № 13	раздела 1	Всего листов раздела 1: 30	Всего разделов: 11	Всего листов: 903
« 09 » ноября 2023 г. № КУВИ-001/2023-253819160				
Номер кадастрового квартала: 29:22:060414				

Номер п/п	Кадастровый номер объекта недвижимости	Вид объекта недвижимости	Адрес	Площадь или основная характеристика	Категория земель	Виды разрешенного использования	Назначение (проектируемое назначение)	Кадастровая стоимость (руб)
1	2	3	4	5	6	7	8	9
61	29:22:060414:83	Здание	Архангельская область, г Архангельск, пр-кт Ленинградский, д 113	площадь: 6351.1 кв.м	_____	_____	Многоквартирный дом	100392091.74
62	29:22:060414:84	Здание	163009, Архангельская область, г Архангельск, пр-кт Ленинградский, д 123	площадь: 47.4 кв.м	_____	_____	Жилое	327493.71
63	29:22:060414:85	Здание	163009, Архангельская область, г Архангельск, пр-кт Ленинградский, д 127	площадь: 72.8 кв.м	_____	_____	Жилое	452576.49
64	29:22:060414:86	Здание	Архангельская область, г Архангельск, ул Федора Абрамова, д 17, корп 1	площадь: 1722.7 кв.м	_____	_____	Нежилое	24114268.47
65	29:22:060414:87	Здание	Архангельская область, г Архангельск, ул Федора Абрамова, д 17, корп 1	площадь: 2521.5 кв.м	_____	_____	Нежилое	38660167.52

\_\_\_\_\_

полное наименование должности

М.П.

\_\_\_\_\_

подпись

\_\_\_\_\_

инициалы, фамилия

## КАДАСТРОВЫЙ ПЛАН ТЕРРИТОРИИ

Лист № 14	раздела 1	Всего листов раздела 1: 30	Всего разделов: 11	Всего листов: 903
« 09 » ноября 2023 г. № КУВИ-001/2023-253819160				
Номер кадастрового квартала: 29:22:060414				

Номер п/п	Кадастровый номер объекта недвижимости	Вид объекта недвижимости	Адрес	Площадь или основная характеристика	Категория земель	Виды разрешенного использования	Назначение (проектируемое назначение)	Кадастровая стоимость (руб)
1	2	3	4	5	6	7	8	9
66	29:22:060414:88	Здание	Архангельская область, г Архангельск, пр-кт Ленинградский, д 113, корп 1	площадь: 409.7 кв.м	_____	_____	Нежилое	2272793.79
67	29:22:060414:89	Здание	Архангельская область, г Архангельск, пр-кт Ленинградский, д 111	площадь: 3016.1 кв.м	_____	_____	Многоквартирный дом	90367965.95
68	29:22:060414:90	Здание	Архангельская область, г Архангельск, пр-кт Ленинградский, д 113, строен 1	площадь: 132.3 кв.м	_____	_____	Нежилое	642618.14
69	29:22:060414:91	Здание	Архангельская область, г Архангельск, ул Кооперативная, д 15	площадь: 364.5 кв.м	_____	_____	Многоквартирный дом	2217191.54
70	29:22:060414:92	Здание	Архангельская область, г Архангельск, ул Кооперативная, д 17	площадь: 789.2 кв.м	_____	_____	Многоквартирный дом	4510096.48

\_\_\_\_\_

полное наименование должности

М.П.

\_\_\_\_\_

подпись

\_\_\_\_\_

инициалы, фамилия

## КАДАСТРОВЫЙ ПЛАН ТЕРРИТОРИИ

Лист № 15	раздела 1	Всего листов раздела 1: 30	Всего разделов: 11	Всего листов: 903
« 09 » ноября 2023 г. № КУВИ-001/2023-253819160				
Номер кадастрового квартала: 29:22:060414				

Номер п/п	Кадастровый номер объекта недвижимости	Вид объекта недвижимости	Адрес	Площадь или основная характеристика	Категория земель	Виды разрешенного использования	Назначение (проектируемое назначение)	Кадастровая стоимость (руб)
1	2	3	4	5	6	7	8	9
71	29:22:060414:93	Здание	Архангельская область, г Архангельск, пр-кт Ленинградский, д 109, строен 3	площадь: 57.5 кв.м	_____	_____	Нежилое	275462.38
72	29:22:060414:94	Объект незавершенного строительства	Архангельская область, г Архангельск, пр-кт Ленинградский, д 109	площадь застройки: 3 кв.м	_____	_____	объект незавершенного строительства	13032.45
73	29:22:060414:95	Здание	Архангельская область, г Архангельск, пр-кт Ленинградский, д 109, строен 2	площадь: 399.2 кв.м	_____	_____	Нежилое	1859341.86
74	29:22:060414:96	Здание	Архангельская область, г Архангельск, пр-кт Ленинградский, д 109, строен 2	площадь: 16.6 кв.м	_____	_____	Нежилое	437969.09
75	29:22:060414:97	Здание	Архангельская область, г Архангельск, пр-кт Ленинградский, д 109	площадь: 10806.3 кв.м	_____	_____	Многоквартирный дом	229258464.14

\_\_\_\_\_

полное наименование должности

М.П.

\_\_\_\_\_

подпись

\_\_\_\_\_

инициалы, фамилия

КАДАСТРОВЫЙ ПЛАН ТЕРРИТОРИИ

Лист № 16	раздела 1	Всего листов раздела 1: 30	Всего разделов: 11	Всего листов: 903
-----------	-----------	----------------------------	--------------------	-------------------

« 09 » ноября 2023 г. № КУВИ-001/2023-253819160

Номер кадастрового квартала: 29:22:060414

Номер п/п	Кадастровый номер объекта недвижимости	Вид объекта недвижимости	Адрес	Площадь или основная характеристика	Категория земель	Виды разрешенного использования	Назначение (проектируемое назначение)	Кадастровая стоимость (руб)
1	2	3	4	5	6	7	8	9
76	29:22:060414:98	Здание	163009, Архангельская область, г Архангельск, пр-кт Ленинградский, д 121	площадь: 50.3 кв.м	_____	_____	Жилое	346621.83
77	29:22:060414:99	Здание	Архангельская область, г Архангельск, пр-кт Ленинградский, д 125	площадь: 91.1 кв.м	_____	_____	Многоквартирный дом	639402.66
78	29:22:060414:100	Здание	Архангельская область, г Архангельск, пр-кт Ленинградский, д 129	площадь: 343.1 кв.м	_____	_____	Нежилое	906723.52
79	29:22:060414:101	Сооружение	Архангельская область, г Архангельск, ул Некрасова, д 2, строен 3	протяженность: 31 м	_____	_____	Сооружения энергетики и электропередачи	797.13
80	29:22:060414:102	Здание	Архангельская область, г Архангельск, ул Некрасова, д 2	площадь: 10181.8 кв.м	_____	_____	Многоквартирный дом	229510193.8

\_\_\_\_\_

полное наименование должности

М.П.

\_\_\_\_\_

подпись

\_\_\_\_\_

инициалы, фамилия

**КАДАСТРОВЫЙ ПЛАН ТЕРРИТОРИИ**

Лист № 17	раздела 1	Всего листов раздела 1: 30	Всего разделов: 11	Всего листов: 903
« 09 » ноября 2023 г. № КУВИ-001/2023-253819160				
Номер кадастрового квартала: 29:22:060414				

Номер п/п	Кадастровый номер объекта недвижимости	Вид объекта недвижимости	Адрес	Площадь или основная характеристика	Категория земель	Виды разрешенного использования	Назначение (проектируемое назначение)	Кадастровая стоимость (руб)
1	2	3	4	5	6	7	8	9
81	29:22:060414:103	Здание	Архангельская область, г Архангельск, ул Некрасова, д 2, строен 3	площадь: 33.8 кв.м	_____	_____	Нежилое	947455.57
82	29:22:060414:104	Здание	Архангельская область, г Архангельск, ул Некрасова, д 2, строен 1	площадь: 45.9 кв.м	_____	_____	Нежилое	464565.83
83	29:22:060414:106	Здание	Архангельская область, г Архангельск, ул Прокопия Галушина, д 6, корп 1, строен 1	площадь: 289.2 кв.м	_____	_____	Нежилое	1039112.95
84	29:22:060414:107	Здание	Архангельская область, г Архангельск, ул Прокопия Галушина, д 6, корп 1, строен 1	площадь: 50.2 кв.м	_____	_____	Нежилое	180372.62
85	29:22:060414:108	Здание	Архангельская область, г Архангельск, ул Прокопия Галушина, д 6	площадь: 1109.6 кв.м	_____	_____	Нежилое	12644412.68

\_\_\_\_\_

полное наименование должности

М.П.

\_\_\_\_\_

подпись

\_\_\_\_\_

инициалы, фамилия

## КАДАСТРОВЫЙ ПЛАН ТЕРРИТОРИИ

Лист № 18	раздела 1	Всего листов раздела 1: 30	Всего разделов: 11	Всего листов: 903
« 09 » ноября 2023 г. № КУВИ-001/2023-253819160				
Номер кадастрового квартала: 29:22:060414				

Номер п/п	Кадастровый номер объекта недвижимости	Вид объекта недвижимости	Адрес	Площадь или основная характеристика	Категория земель	Виды разрешенного использования	Назначение (проектируемое назначение)	Кадастровая стоимость (руб)
1	2	3	4	5	6	7	8	9
86	29:22:060414:109	Здание	Архангельская область, г Архангельск, ул Прокопия Галушина, д 6	площадь: 51.2 кв.м	_____	_____	Нежилое	1250539.01
87	29:22:060414:110	Здание	Архангельская область, г Архангельск, ул Прокопия Галушина, д 6, строен 1	площадь: 7.3 кв.м	_____	_____	Нежилое	188516
88	29:22:060414:111	Здание	Архангельская область, г Архангельск, ул Прокопия Галушина, д 6	площадь: 107.7 кв.м	_____	_____	Нежилое	1359670.45
89	29:22:060414:112	Здание	Архангельская область, г Архангельск, ул Прокопия Галушина, д 6	площадь: 4919.4 кв.м	_____	_____	Нежилое	42409568.1
90	29:22:060414:113	Объект незавершенного строительства	Архангельская область, г Архангельск, ул Федора Абрамова, д 15, корп 1	площадь застройки: 29.2 кв.м	_____	_____	Нежилое	251179.48

\_\_\_\_\_

полное наименование должности

М.П.

\_\_\_\_\_

подпись

\_\_\_\_\_

инициалы, фамилия

## КАДАСТРОВЫЙ ПЛАН ТЕРРИТОРИИ

Лист № 19	раздела 1	Всего листов раздела 1: 30	Всего разделов: 11	Всего листов: 903
« 09 » ноября 2023 г. № КУВИ-001/2023-253819160				
Номер кадастрового квартала: 29:22:060414				

Номер п/п	Кадастровый номер объекта недвижимости	Вид объекта недвижимости	Адрес	Площадь или основная характеристика	Категория земель	Виды разрешенного использования	Назначение (проектируемое назначение)	Кадастровая стоимость (руб)
1	2	3	4	5	6	7	8	9
91	29:22:060414:114	Здание	Архангельская область, г Архангельск, ул Федора Абрамова, д 15, строен 1	площадь: 1406.9 кв.м	_____	_____	Нежилое	11606502.93
92	29:22:060414:115	Здание	Архангельская область, г Архангельск, ул Федора Абрамова, д 15, корп 3	площадь: 77.9 кв.м	_____	_____	Нежилое	476471.46
93	29:22:060414:116	Сооружение	Архангельская область, г Архангельск, ул Федора Абрамова, д 15	протяженность: 392 м	_____	_____	Коммунального хозяйства	152650.91
94	29:22:060414:118	Здание	163009, Архангельская область, г Архангельск, ул Федора Абрамова, д 15, стр 3	площадь: 130.5 кв.м	_____	_____	Нежилое	1289696.27
95	29:22:060414:119	Сооружение	Архангельская область, г Архангельск, ул Федора Абрамова, д 15	протяженность: 698 м	_____	_____	Хозяйственное	255632.8

\_\_\_\_\_

полное наименование должности

М.П.

\_\_\_\_\_

подпись

\_\_\_\_\_

инициалы, фамилия

КАДАСТРОВЫЙ ПЛАН ТЕРРИТОРИИ

Лист № 20	раздела 1	Всего листов раздела 1: 30	Всего разделов: 11	Всего листов: 903
-----------	-----------	----------------------------	--------------------	-------------------

« 09 » ноября 2023 г. № КУВИ-001/2023-253819160

Номер кадастрового квартала: 29:22:060414

Номер п/п	Кадастровый номер объекта недвижимости	Вид объекта недвижимости	Адрес	Площадь или основная характеристика	Категория земель	Виды разрешенного использования	Назначение (проектируемое назначение)	Кадастровая стоимость (руб)
1	2	3	4	5	6	7	8	9
96	29:22:060414:120	Здание	Архангельская область, г Архангельск, ул Федора Абрамова, д 15	площадь: 142.3 кв.м	_____	_____	Нежилое	2072477.12
97	29:22:060414:121	Здание	Архангельская область, г Архангельск, ул Федора Абрамова, д 15, корп 3	площадь: 85.5 кв.м	_____	_____	Нежилое	697280.72
98	29:22:060414:122	Сооружение	Архангельская область, г Архангельск, ул Федора Абрамова, д 15	протяженность: 85 м	_____	_____	Коммунального хозяйства	122155.97
99	29:22:060414:123	Здание	Архангельская область, г Архангельск, ул Федора Абрамова, д 15	площадь: 2895.9 кв.м	_____	_____	Нежилое	21727510.71
100	29:22:060414:124	Здание	Архангельская область, г Архангельск, ул Федора Абрамова, д 15, строен 5	площадь: 14.8 кв.м	_____	_____	Нежилое	2965754.68

\_\_\_\_\_

полное наименование должности

М.П.

\_\_\_\_\_

подпись

\_\_\_\_\_

инициалы, фамилия



## КАДАСТРОВЫЙ ПЛАН ТЕРРИТОРИИ

Лист № 21	раздела 1	Всего листов раздела 1: 30	Всего разделов: 11	Всего листов: 903
« 09 » ноября 2023 г. № КУВИ-001/2023-253819160				
Номер кадастрового квартала: 29:22:060414				

Номер п/п	Кадастровый номер объекта недвижимости	Вид объекта недвижимости	Адрес	Площадь или основная характеристика	Категория земель	Виды разрешенного использования	Назначение (проектируемое назначение)	Кадастровая стоимость (руб)
1	2	3	4	5	6	7	8	9
101	29:22:060414:125	Здание	Архангельская область, г Архангельск, ул Федора Абрамова, д 15, строен 2	площадь: 1451.6 кв.м	_____	_____	Нежилое	14031213.1
102	29:22:060414:126	Здание	163009, Архангельская область, г Архангельск, ул Федора Абрамова, д 15, стр 4	площадь: 62 кв.м	_____	_____	Нежилое	586265.18
103	29:22:060414:127	Сооружение	Архангельская область, г Архангельск, ул Федора Абрамова, д 15	площадь: 960.5 кв.м, площадь застройки: 960.5 кв.м	_____	_____	склад готовой продукции	10404750.72
104	29:22:060414:128	Сооружение	Архангельская область, г Архангельск, ул Федора Абрамова, д 15	площадь: 4333 кв.м	_____	_____	Хозяйственное	1645154.35
105	29:22:060414:129	Здание	Архангельская область, г Архангельск, ул Федора Абрамова, д 15	площадь: 67.4 кв.м	_____	_____	Нежилое	694244.26

\_\_\_\_\_

полное наименование должности

М.П.

\_\_\_\_\_

подпись

\_\_\_\_\_

инициалы, фамилия

## КАДАСТРОВЫЙ ПЛАН ТЕРРИТОРИИ

Лист № 22	раздела 1	Всего листов раздела 1: 30	Всего разделов: 11	Всего листов: 903
« 09 » ноября 2023 г. № КУВИ-001/2023-253819160				
Номер кадастрового квартала: 29:22:060414				

Номер п/п	Кадастровый номер объекта недвижимости	Вид объекта недвижимости	Адрес	Площадь или основная характеристика	Категория земель	Виды разрешенного использования	Назначение (проектируемое назначение)	Кадастровая стоимость (руб)
1	2	3	4	5	6	7	8	9
106	29:22:060414:130	Здание	Архангельская область, г Архангельск, ул Федора Абрамова, д 15, корп 1	площадь: 294.3 кв.м	—	—	Нежилое	8673774.41
107	29:22:060414:131	Здание	Архангельская область, г Архангельск, ул Федора Абрамова, д 19, строен 1	площадь: 3.9 кв.м	—	—	Нежилое	41365.51
108	29:22:060414:132	Здание	Архангельская область, г Архангельск, ул Федора Абрамова, д 19	площадь: 519.2 кв.м	—	—	Многоквартирный дом	9452799.22
109	29:22:060414:133	Здание	Архангельская область, г Архангельск, ул Федора Абрамова, д 21	площадь: 730.9 кв.м	—	—	Многоквартирный дом	4176925.39
110	29:22:060414:134	Здание	Архангельская область, г Архангельск, ул Красной Звезды, д 1, корп 1	площадь: 575.8 кв.м	—	—	Многоквартирный дом	32905645.66

\_\_\_\_\_

полное наименование должности

М.П.

\_\_\_\_\_

подпись

\_\_\_\_\_

инициалы, фамилия

**КАДАСТРОВЫЙ ПЛАН ТЕРРИТОРИИ**

Лист № 23	раздела 1	Всего листов раздела 1: 30	Всего разделов: 11	Всего листов: 903
-----------	-----------	----------------------------	--------------------	-------------------

« 09 » ноября 2023 г. № КУВИ-001/2023-253819160

Номер кадастрового квартала: 29:22:060414

Номер п/п	Кадастровый номер объекта недвижимости	Вид объекта недвижимости	Адрес	Площадь или основная характеристика	Категория земель	Виды разрешенного использования	Назначение (проектируемое назначение)	Кадастровая стоимость (руб)
1	2	3	4	5	6	7	8	9
111	29:22:060414:135	Сооружение	Архангельская область, г Архангельск, ул Красной Звезды, д 1, корп 1	протяженность: 127 м	_____	_____	промышленное	62015.98
112	29:22:060414:136	Сооружение	Архангельская область, г Архангельск, ул Красной Звезды, д 3	протяженность: 38 м	_____	_____	канализационная сеть	13916.97
113	29:22:060414:137	Сооружение	Архангельская область, г Архангельск, ул Красной Звезды, д 3	протяженность: 17 м	_____	_____	Водопроводная сеть	6620.06
114	29:22:060414:138	Здание	Архангельская область, г Архангельск, ул Красной Звезды, д 3, строен 1	площадь: 158 кв.м	_____	_____	Нежилое	1655677.26
115	29:22:060414:140	Здание	Архангельская область, г Архангельск, ул Красной Звезды, д 3, строен 2	площадь: 13.8 кв.м	_____	_____	Нежилое	731725.96

\_\_\_\_\_ полное наименование должности

М.П.

\_\_\_\_\_ подпись

\_\_\_\_\_ инициалы, фамилия

**КАДАСТРОВЫЙ ПЛАН ТЕРРИТОРИИ**

Лист № 24	раздела 1	Всего листов раздела 1: 30	Всего разделов: 11	Всего листов: 903
-----------	-----------	----------------------------	--------------------	-------------------

« 09 » ноября 2023 г. № КУВИ-001/2023-253819160

Номер кадастрового квартала: 29:22:060414

Номер п/п	Кадастровый номер объекта недвижимости	Вид объекта недвижимости	Адрес	Площадь или основная характеристика	Категория земель	Виды разрешенного использования	Назначение (проектируемое назначение)	Кадастровая стоимость (руб)
1	2	3	4	5	6	7	8	9
116	29:22:060414:141	Здание	Архангельская область, г Архангельск, ул Красной Звезды, д 3	площадь: 1274.9 кв.м	_____	_____	Нежилое	11384818.75
117	29:22:060414:143	Здание	Архангельская область, г Архангельск, ул Красной Звезды, д 6, корп 1	площадь: 557.4 кв.м	_____	_____	Многоквартирный дом	2073996.22
118	29:22:060414:144	Здание	163009, Архангельская область, г Архангельск, ул Красной Звезды, д 2	площадь: 65.6 кв.м	_____	_____	Жилое	407816.18
119	29:22:060414:145	Здание	Архангельская область, г Архангельск, ул Красной Звезды, д 7	площадь: 520.9 кв.м	_____	_____	Многоквартирный дом	3157487.44
120	29:22:060414:146	Сооружение	Архангельская область, г Архангельск, ул Кооперативная, д 15,17	протяженность: 237 м	_____	_____	сооружение	115730.61

\_\_\_\_\_

полное наименование должности

М.П.

\_\_\_\_\_

подпись

\_\_\_\_\_

инициалы, фамилия

## КАДАСТРОВЫЙ ПЛАН ТЕРРИТОРИИ

Лист № 25	раздела 1	Всего листов раздела 1: 30	Всего разделов: 11	Всего листов: 903
« 09 » ноября 2023 г. № КУВИ-001/2023-253819160				
Номер кадастрового квартала: 29:22:060414				

Номер п/п	Кадастровый номер объекта недвижимости	Вид объекта недвижимости	Адрес	Площадь или основная характеристика	Категория земель	Виды разрешенного использования	Назначение (проектируемое назначение)	Кадастровая стоимость (руб)
1	2	3	4	5	6	7	8	9
121	29:22:060414:147	Здание	Архангельская область, г Архангельск, ул Красной Звезды, д 5	площадь: 18.7 кв.м	_____	_____	Нежилое	109524.4
122	29:22:060414:148	Здание	Архангельская область, г Архангельск, ул Некрасова, д 5	площадь: 452.2 кв.м	_____	_____	Многоквартирный дом	1792226.87
123	29:22:060414:922	Здание	Архангельская область, г Архангельск, ул Федора Абрамова, д 15, строен 6	площадь: 891.5 кв.м	_____	_____	Нежилое	9804930.96
124	29:22:060414:924	Здание	Архангельская область, г Архангельск, пр-кт Ленинградский, д 109, корп 2	площадь: 1526.5 кв.м	_____	_____	Нежилое	29699110.79
125	29:22:060414:946	Земельный участок	163009, Архангельская область, г Архангельск, ул Красной Звезды	5669 +/-26	Земли населенных пунктов	Для эксплуатации ул. Красной Звезды (от пр. Ленинградский до ул. Полины Осипенко)	_____	1438055.23

\_\_\_\_\_

полное наименование должности

М.П.

\_\_\_\_\_

подпись

\_\_\_\_\_

инициалы, фамилия

## КАДАСТРОВЫЙ ПЛАН ТЕРРИТОРИИ

Лист № 26	раздела 1	Всего листов раздела 1: 30	Всего разделов: 11	Всего листов: 903
« 09 » ноября 2023 г. № КУВИ-001/2023-253819160				
Номер кадастрового квартала: 29:22:060414				

Номер п/п	Кадастровый номер объекта недвижимости	Вид объекта недвижимости	Адрес	Площадь или основная характеристика	Категория земель	Виды разрешенного использования	Назначение (проектируемое назначение)	Кадастровая стоимость (руб)
1	2	3	4	5	6	7	8	9
126	29:22:060414:1009	Сооружение	163009, Архангельская область, г Архангельск, ул Красной Звезды	протяженность: 47 м	_____	_____	иное сооружение (тепловая сеть от места врезки до наружной проекции здания по адресу: г. Архангельск, ул. Красной Звезды, д. 3)	67545.06
127	29:22:060414:1011	Здание	163009, Архангельская область, г Архангельск, ул Федора Абрамова, д 15, строен 7	площадь: 1059.6 кв.м	_____	_____	Нежилое	14350162.8
128	29:22:060414:1012	Здание	163009, Архангельская область, г Архангельск, ул Федора Абрамова, д 15, строен 8	площадь: 1369.3 кв.м	_____	_____	Нежилое	17954809.32
129	29:22:060414:1018	Земельный участок	163009, Архангельская область, г Архангельск, ул Некрасова, д 3	1743 +/-15	Земли населенных пунктов	Для эксплуатации многоквартирного жилого дома (среднеэтажная жилая застройка)	_____	1690578.31
130	29:22:060414:1019	Земельный участок	163009, Архангельская область, г Архангельск, ул Прокопия Галушина	49 +/-2	Земли населенных пунктов	Земельные участки, предназначенные для размещения объектов торговли	_____	135300.89

\_\_\_\_\_

полное наименование должности

М.П.

\_\_\_\_\_

подпись

\_\_\_\_\_

инициалы, фамилия

**КАДАСТРОВЫЙ ПЛАН ТЕРРИТОРИИ**

<b>Лист № 27</b>	<b>раздела 1</b>	<b>Всего листов раздела 1: 30</b>	<b>Всего разделов: 11</b>	<b>Всего листов: 903</b>
------------------	------------------	-----------------------------------	---------------------------	--------------------------

« 09 » ноября 2023 г. № КУВИ-001/2023-253819160

**Номер кадастрового квартала: 29:22:060414**

Номер п/п	Кадастровый номер объекта недвижимости	Вид объекта недвижимости	Адрес	Площадь или основная характеристика	Категория земель	Виды разрешенного использования	Назначение (проектируемое назначение)	Кадастровая стоимость (руб)
1	2	3	4	5	6	7	8	9
131	29:22:060414:1021	Сооружение	163000, Архангельская область, г Архангельск	протяженность: 406 м	_____	_____	10 Сооружение коммунального хозяйства	158102.73
132	29:22:060414:1024	Сооружение	Архангельская область, г Архангельск, пр-кт Ленинградский	протяженность: 64 м	_____	_____	7.4 Сооружения дорожного транспорта	186919.49
133	29:22:060414:1025	Сооружение	Архангельская область, г Архангельск	протяженность: 147 м	_____	_____	7.4 Сооружения дорожного транспорта	429330.7
134	29:22:060414:1026	Сооружение	163009, Архангельская область, г Архангельск, ул Кооперативная	протяженность: 268 м	_____	_____	7.4 Сооружения дорожного транспорта	782725.36
135	29:22:060414:1027	Сооружение	Архангельская область, г Архангельск	протяженность: 89 м	_____	_____	10) Сооружения коммунального хозяйства	32595.01

\_\_\_\_\_ полное наименование должности

М.П.

\_\_\_\_\_ подпись

\_\_\_\_\_ инициалы, фамилия

## КАДАСТРОВЫЙ ПЛАН ТЕРРИТОРИИ

Лист № 28	раздела 1	Всего листов раздела 1: 30	Всего разделов: 11	Всего листов: 903
« 09 » ноября 2023 г. № КУВИ-001/2023-253819160				
Номер кадастрового квартала: 29:22:060414				

Номер п/п	Кадастровый номер объекта недвижимости	Вид объекта недвижимости	Адрес	Площадь или основная характеристика	Категория земель	Виды разрешенного использования	Назначение (проектируемое назначение)	Кадастровая стоимость (руб)
1	2	3	4	5	6	7	8	9
136	29:22:060414:1028	Земельный участок	Архангельская область, г Архангельск, ул Кооперативная	646 +/-9	Земли населенных пунктов	Эксплуатация индивидуального жилого дома	_____	1290419.63
137	29:22:060414:1029	Земельный участок	Архангельская область, г Архангельск, ул Кооперативная	646 +/-9	Земли населенных пунктов	Эксплуатация индивидуального жилого дома	_____	1294138.52
138	29:22:000000:1252	Сооружение	Архангельская область, г Архангельск	протяженность: 219 м	_____	_____	нежилое	22640.35
139	29:22:060414:1262	Земельный участок	Архангельская область, г. Архангельск, территориальный округ Майская горка, ул. Прокопия Галушина	64 +/-3	Земли населенных пунктов	для делового управления	_____	137098.16
140	29:22:060414:1263	Земельный участок	163009, Архангельская область, г Архангельск, ул Некрасова	1491 +/-14	Земли населенных пунктов	Для эксплуатации ул. Некрасова (для размещения линейного объекта)	_____	378221.97

\_\_\_\_\_

полное наименование должности

М.П.

\_\_\_\_\_

подпись

\_\_\_\_\_

инициалы, фамилия



## КАДАСТРОВЫЙ ПЛАН ТЕРРИТОРИИ

Лист № 29	раздела 1	Всего листов раздела 1: 30	Всего разделов: 11	Всего листов: 903
« 09 » ноября 2023 г. № КУВИ-001/2023-253819160				
Номер кадастрового квартала: 29:22:060414				

Номер п/п	Кадастровый номер объекта недвижимости	Вид объекта недвижимости	Адрес	Площадь или основная характеристика	Категория земель	Виды разрешенного использования	Назначение (проектируемое назначение)	Кадастровая стоимость (руб)
1	2	3	4	5	6	7	8	9
141	29:22:060414:1264	Земельный участок	163009, Архангельская область, г Архангельск, ул Красной Звезды, д 7	1531 +/-14	Земли населенных пунктов	среднеэтажная жилая застройка	_____	1484954.33
142	29:22:060414:1265	Сооружение	Архангельская область, г Архангельск	протяженность: 27 м	_____	_____	7.7. Сооружения трубопроводного транспорта	170083.82
143	29:22:060414:1271	Земельный участок	Архангельская область	560 +/-8	Земли населенных пунктов	для эксплуатации ул. Федора Абрамова	_____	142055.2
144	29:22:060414:1272	Земельный участок	Архангельская область, г Архангельск, ул Кооперативная	500 +/-6	Земли населенных пунктов	Для индивидуального жилищного строительства	_____	924035
145	29:22:060414:1273	Здание	163009, Архангельская область, г Архангельск, пр-кт Ленинградский, д 115	площадь: 42.4 кв.м	_____	_____	Нежилое	473901.83

\_\_\_\_\_

полное наименование должности

М.П.

\_\_\_\_\_

подпись

\_\_\_\_\_

инициалы, фамилия

**КАДАСТРОВЫЙ ПЛАН ТЕРРИТОРИИ**

<b>Лист № 30</b>	<b>раздела 1</b>	<b>Всего листов раздела 1: 30</b>	<b>Всего разделов: 11</b>	<b>Всего листов: 903</b>
« 09 » ноября 2023 г. № КУВИ-001/2023-253819160				
Номер кадастрового квартала: 29:22:060414				

Номер п/п	Кадастровый номер объекта недвижимости	Вид объекта недвижимости	Адрес	Площадь или основная характеристика	Категория земель	Виды разрешенного использования	Назначение (проектируемое назначение)	Кадастровая стоимость (руб)
1	2	3	4	5	6	7	8	9
146	29:22:060414:1275	Земельный участок	163009, Архангельская область, г Архангельск, ул Некрасова, д 5	2323 +/-17	Земли населенных пунктов	Малоэтажная многоквартирная жилая застройка	_____	_____
147	29:22:000000:1820	Сооружение	Архангельская область, г Архангельск, ул Прокопия Галушина, д 4	протяженность: 20 м	_____	_____	Сооружения коммунальной инфраструктуры	28742.58
148	29:22:000000:2044	Здание	Архангельская область, г Архангельск, ул Прокопия Галушина, д 6	площадь: 4354.4 кв.м	_____	_____	Нежилое	36735029.31
149	29:22:000000:7998	Сооружение	163000, Архангельская область, г Архангельск	протяженность: 1047 м	_____	_____	10) сооружения коммунального хозяйства	407718.13
150	29:22:000000:7999	Сооружение	163000, Архангельская область, г Архангельск	протяженность: 657 м	_____	_____	10) сооружения коммунального хозяйства	255846.05

\_\_\_\_\_

полное наименование должности

М.П.

\_\_\_\_\_

подпись

\_\_\_\_\_

инициалы, фамилия

## КАДАСТРОВЫЙ ПЛАН ТЕРРИТОРИИ

На основании запроса от 13.05.2024, поступившего на рассмотрение 13.05.2024, сообщаем, что согласно записям Единого государственного реестра недвижимости:

Лист № 1	раздела 1	Всего листов раздела 1: 30	Всего разделов: 11	Всего листов: 894
« 13 » мая 2024 г. № КУВИ-001/2024-129521826				
Номер кадастрового квартала: 29:22:060416			Площадь кадастрового квартала: 25.34 Га	

## Общие сведения об объектах недвижимости в кадастровом квартале

Номер п/п	Кадастровый номер объекта недвижимости	Вид объекта недвижимости	Адрес	Площадь или основная характеристика	Категория земель	Виды разрешенного использования	Назначение (проектируемое назначение)	Кадастровая стоимость (руб)
1	2	3	4	5	6	7	8	9
1	29:22:060416:1	Земельный участок	Архангельская область, г Архангельск, ул Почтовая, д 4, корп 1	357 +/-7	Земли населенных пунктов	эксплуатация административного здания	_____	605705.62
2	29:22:060416:2	Земельный участок	Архангельская область, г Архангельск, пр-кт Ленинградский, д 159	901 +/-11	Земли населенных пунктов	Для эксплуатации двухэтажного административного здания	_____	2118306.36
3	29:22:060416:3	Земельный участок	Архангельская область, г Архангельск, пр-кт Ленинградский, д 165, строен 1	203 +/-6	Земли населенных пунктов	эксплуатация здания бойлерной	_____	52390.69
4	29:22:060416:4	Земельный участок	Архангельская область, г Архангельск, ул Чкалова, д 3	4208 +/-23	Земли населенных пунктов	Обеспечение внутреннего правопорядка	_____	15737.92
5	29:22:060416:8	Земельный участок	Местоположение установлено относительно ориентира, расположенного в границах участка. Почтовый адрес ориентира: Архангельская область, г Архангельск, ул Республиканская, д 1	394 +/-7	Земли населенных пунктов	Для эксплуатации одноэтажного здания конторы ЖКХ и РСЦ	_____	320724.01

\_\_\_\_\_

полное наименование должности

М.П.

\_\_\_\_\_

подпись

\_\_\_\_\_

инициалы, фамилия

КАДАСТРОВЫЙ ПЛАН ТЕРРИТОРИИ

Лист № 2	раздела 1	Всего листов раздела 1: 30	Всего разделов: 11	Всего листов: 894
« 13 » мая 2024 г. № КУВИ-001/2024-129521826				
Номер кадастрового квартала: 29:22:060416				

Номер п/п	Кадастровый номер объекта недвижимости	Вид объекта недвижимости	Адрес	Площадь или основная характеристика	Категория земель	Виды разрешенного использования	Назначение (проектируемое назначение)	Кадастровая стоимость (руб)
1	2	3	4	5	6	7	8	9
6	29:22:060416:9	Земельный участок	Архангельская область, г Архангельск, ул Чкалова, д 5, корп 1	711 +/-9	Земли населенных пунктов	жилой дом	_____	1316157.7
7	29:22:060416:10	Земельный участок	Архангельская область, г Архангельск, пр-кт Ленинградский, д 163	2772 +/-18	Земли населенных пунктов	Для эксплуатации административного здания	_____	4360035.31
8	29:22:060416:11	Земельный участок	Архангельская область, г Архангельск, пр-кт Ленинградский, д 167, корп 3	1325 +/-13	Земли населенных пунктов	для размещения здания торгового центра	_____	2382993.53
9	29:22:060416:12	Земельный участок	Архангельская область, г Архангельск, пр-кт Ленинградский, д 165, корп 1	4274 +/-23	Земли населенных пунктов	Здание начальной школы	_____	1989718.05
10	29:22:060416:13	Земельный участок	Архангельская область, г Архангельск, ул Калинина, д 17, корп 1	400 +/-7	Земли населенных пунктов	Эксплуатация здания магазина	_____	856863.52

\_\_\_\_\_

полное наименование должности

М.П.

\_\_\_\_\_

подпись

\_\_\_\_\_

инициалы, фамилия

КАДАСТРОВЫЙ ПЛАН ТЕРРИТОРИИ

Лист № 3	раздела 1	Всего листов раздела 1: 30	Всего разделов: 11	Всего листов: 894
« 13 » мая 2024 г. № КУВИ-001/2024-129521826				
Номер кадастрового квартала: 29:22:060416				

Номер п/п	Кадастровый номер объекта недвижимости	Вид объекта недвижимости	Адрес	Площадь или основная характеристика	Категория земель	Виды разрешенного использования	Назначение (проектируемое назначение)	Кадастровая стоимость (руб)
1	2	3	4	5	6	7	8	9
11	29:22:060416:14	Земельный участок	Архангельская область, г Архангельск, ул Калинина, д 3	752 +/-10	Земли населенных пунктов	эксплуатация здания вечерней сменной муниципальной школы №4	_____	478958.37
12	29:22:060416:15	Земельный участок	Архангельская область, г Архангельск, пр-кт Ленинградский, д 165	1240 +/-12	Земли населенных пунктов	эксплуатация жилого дома и встроенных помещений магазина	_____	1208537.91
13	29:22:060416:20	Земельный участок	Архангельская область, г Архангельск, ул Чкалова, д 14, корп 1	1250 +/-13	Земли населенных пунктов	Для эксплуатации одноэтажного жилого дома	_____	2026133.76
14	29:22:060416:21	Земельный участок	Архангельская область, г Архангельск, пр-кт Ленинградский, д 167, корп 1	1622 +/-14	Земли населенных пунктов	эксплуатация жилого дома	_____	1580845.56
15	29:22:060416:22	Земельный участок	Архангельская область, г Архангельск, пр-кт Ленинградский, д 167, корп 2	1540 +/-14	Земли населенных пунктов	эксплуатация жилого дома	_____	1500926.12

\_\_\_\_\_

полное наименование должности

М.П.

\_\_\_\_\_

подпись

\_\_\_\_\_

инициалы, фамилия

**КАДАСТРОВЫЙ ПЛАН ТЕРРИТОРИИ**

Лист № 4	раздела 1	Всего листов раздела 1: 30	Всего разделов: 11	Всего листов: 894
« 13 » мая 2024 г. № КУВИ-001/2024-129521826				
Номер кадастрового квартала: 29:22:060416				

Номер п/п	Кадастровый номер объекта недвижимости	Вид объекта недвижимости	Адрес	Площадь или основная характеристика	Категория земель	Виды разрешенного использования	Назначение (проектируемое назначение)	Кадастровая стоимость (руб)
1	2	3	4	5	6	7	8	9
16	29:22:060416:24	Земельный участок	Архангельская область, г Архангельск, пр-кт Ленинградский, д 165, корп 2	2777 +/-5.4	Земли населенных пунктов	эксплуатация здания клуба	_____	655184.96
17	29:22:060416:26	Земельный участок	Архангельская область, г Архангельск, ул Чкалова, д 1	640 +/-9	Земли населенных пунктов	обеспечение внутреннего правопорядка	_____	15750.4
18	29:22:060416:28	Земельный участок	Архангельская область, г Архангельск, ул Почтовая	1258 +/-12	Земли населенных пунктов	для размещения малоэтажного блокированного жилого дома	_____	2034759.16
19	29:22:060416:30	Земельный участок	Местоположение установлено относительно ориентира, расположенного в границах участка. Почтовый адрес ориентира: Архангельская область, г Архангельск, ул Республиканская, д 13, строен 1	48 +/-2	Земли населенных пунктов	эксплуатация здания теплового пункта	_____	12387.95
20	29:22:060416:32	Земельный участок	Архангельская область, г Архангельск	1152 +/-12	Земли населенных пунктов	Для размещения парков, скверов	_____	292227.84

\_\_\_\_\_

полное наименование должности

М.П.

\_\_\_\_\_

подпись

\_\_\_\_\_

инициалы, фамилия

КАДАСТРОВЫЙ ПЛАН ТЕРРИТОРИИ

Лист № 5	раздела 1	Всего листов раздела 1: 30	Всего разделов: 11	Всего листов: 894
« 13 » мая 2024 г. № КУВИ-001/2024-129521826				
Номер кадастрового квартала: 29:22:060416				

Номер п/п	Кадастровый номер объекта недвижимости	Вид объекта недвижимости	Адрес	Площадь или основная характеристика	Категория земель	Виды разрешенного использования	Назначение (проектируемое назначение)	Кадастровая стоимость (руб)
1	2	3	4	5	6	7	8	9
21	29:22:060416:34	Земельный участок	Местоположение установлено относительно ориентира, расположенного в границах участка. Почтовый адрес ориентира: Архангельская область, г Архангельск, пр-кт Ленинградский, д 167, строен 1	78 +/-3	Земли населенных пунктов	Для эксплуатации здания трансформаторной подстанции	_____	20130.41
22	29:22:060416:35	Земельный участок	Архангельская область, г Архангельск, ул Чкалова, д 7, корп 1, строен 1	66 +/-3	Земли населенных пунктов	Для эксплуатации здания трансформаторной подстанции	_____	17033.42
23	29:22:060416:36	Земельный участок	Местоположение установлено относительно ориентира, расположенного в границах участка. Почтовый адрес ориентира: Архангельская область, г Архангельск, пр-кт Ленинградский, д 167	5076 +/-25	Земли населенных пунктов	Для эксплуатации многоквартирного жилого дома со встроенными нежилыми помещениями	_____	4650375.92
24	29:22:060416:37	Земельный участок	Архангельская область, г Архангельск, пр-кт Ленинградский, д 161	5000 +/-25	Земли населенных пунктов	Для эксплуатации многоквартирного жилого дома со встроенными нежилыми помещениями	_____	4580748.54
25	29:22:060416:38	Здание	Архангельская область, г Архангельск, пр-кт Ленинградский, д 165	площадь: 710.9 кв.м	_____	_____	Нежилое	5933018.87

\_\_\_\_\_

полное наименование должности

М.П.

\_\_\_\_\_

подпись

\_\_\_\_\_

инициалы, фамилия

КАДАСТРОВЫЙ ПЛАН ТЕРРИТОРИИ

Лист № 6	раздела 1	Всего листов раздела 1: 30	Всего разделов: 11	Всего листов: 894
« 13 » мая 2024 г. № КУВИ-001/2024-129521826				
Номер кадастрового квартала: 29:22:060416				

Номер п/п	Кадастровый номер объекта недвижимости	Вид объекта недвижимости	Адрес	Площадь или основная характеристика	Категория земель	Виды разрешенного использования	Назначение (проектируемое назначение)	Кадастровая стоимость (руб)
1	2	3	4	5	6	7	8	9
26	29:22:060416:39	Сооружение	Архангельская область, г Архангельск, ул Чкалова, д 1	протяженность: 107 м	_____	_____	Канализационная сеть	48633.49
27	29:22:060416:40	Здание	Архангельская область, г Архангельск, пр-кт Ленинградский, д 167, строен 1	площадь: 36.2 кв.м	_____	_____	Нежилое	285075.68
28	29:22:060416:41	Здание	163015, Архангельская область, г Архангельск, ул Республиканская, д 1	площадь: 142.2 кв.м	_____	_____	Нежилое	379190.54
29	29:22:060416:42	Здание	163015, Архангельская область, г Архангельск, пр-кт Ленинградский, д 165, к 1	площадь: 974.9 кв.м	_____	_____	Нежилое	7341739.87
30	29:22:060416:43	Здание	163015, Архангельская область, г Архангельск, пр-кт Ленинградский, д 167	площадь: 5645.4 кв.м	_____	_____	Многоквартирный дом	97164500.85

\_\_\_\_\_

полное наименование должности

М.П.

\_\_\_\_\_

подпись

\_\_\_\_\_

инициалы, фамилия



КАДАСТРОВЫЙ ПЛАН ТЕРРИТОРИИ

Лист № 7	раздела 1	Всего листов раздела 1: 30	Всего разделов: 11	Всего листов: 894
« 13 » мая 2024 г. № КУВИ-001/2024-129521826				
Номер кадастрового квартала: 29:22:060416				

Номер п/п	Кадастровый номер объекта недвижимости	Вид объекта недвижимости	Адрес	Площадь или основная характеристика	Категория земель	Виды разрешенного использования	Назначение (проектируемое назначение)	Кадастровая стоимость (руб)
1	2	3	4	5	6	7	8	9
31	29:22:060416:45	Сооружение	Архангельская область, г Архангельск, пр-кт Ленинградский, д 165, корп 2	протяженность: 22 м	_____	_____	Инженерное	10701.03
32	29:22:060416:46	Сооружение	Архангельская область, г Архангельск, ул Калинина, д 3	протяженность: 11 м	_____	_____	Водопроводная сеть	5350.51
33	29:22:060416:47	Здание	163015, Архангельская область, г Архангельск, пр-кт Ленинградский, д 161	площадь: 4570.8 кв.м	_____	_____	Многоквартирный дом	83640865.48
34	29:22:060416:49	Сооружение	Архангельская область, г Архангельск, пр-кт Ленинградский, д 165, корп 2	протяженность: 78 м	_____	_____	Хозяйственное	35452.45
35	29:22:060416:50	Здание	163015, Архангельская область, г Архангельск, ул Чкалова, д 14, к 1	площадь: 48.8 кв.м	_____	_____	Жилое	549033.07

\_\_\_\_\_

полное наименование должности

М.П.

\_\_\_\_\_

подпись

\_\_\_\_\_

инициалы, фамилия

КАДАСТРОВЫЙ ПЛАН ТЕРРИТОРИИ

Лист № 8	раздела 1	Всего листов раздела 1: 30	Всего разделов: 11	Всего листов: 894
« 13 » мая 2024 г. № КУВИ-001/2024-129521826				
Номер кадастрового квартала: 29:22:060416				

Номер п/п	Кадастровый номер объекта недвижимости	Вид объекта недвижимости	Адрес	Площадь или основная характеристика	Категория земель	Виды разрешенного использования	Назначение (проектируемое назначение)	Кадастровая стоимость (руб)
1	2	3	4	5	6	7	8	9
36	29:22:060416:51	Здание	163015, Архангельская область, г Архангельск, пр-кт Ленинградский, д 165	площадь: 110 кв.м	—	—	Нежилое	863595.16
37	29:22:060416:52	Здание	163015, Архангельская область, г Архангельск, пр-кт Ленинградский, д 167, к 1	площадь: 3587.2 кв.м	—	—	Многоквартирный дом	64600076.21
38	29:22:060416:53	Здание	163015, Архангельская область, г Архангельск, пр-кт Ленинградский, д 167, к 2	площадь: 3568.9 кв.м	—	—	Многоквартирный дом	65307142.03
39	29:22:060416:54	Здание	163015, Архангельская область, г Архангельск, пр-кт Ленинградский, д 167, к 3	площадь: 477.7 кв.м	—	—	Нежилое	4867526.65
40	29:22:060416:55	Здание	163015, Архангельская область, г Архангельск, пр-кт Ленинградский, д 159	площадь: 929.9 кв.м	—	—	Нежилое	2379901.01

\_\_\_\_\_

полное наименование должности

М.П.

\_\_\_\_\_

подпись

\_\_\_\_\_

инициалы, фамилия

КАДАСТРОВЫЙ ПЛАН ТЕРРИТОРИИ

Лист № 9	раздела 1	Всего листов раздела 1: 30	Всего разделов: 11	Всего листов: 894
« 13 » мая 2024 г. № КУВИ-001/2024-129521826				
Номер кадастрового квартала: 29:22:060416				

Номер п/п	Кадастровый номер объекта недвижимости	Вид объекта недвижимости	Адрес	Площадь или основная характеристика	Категория земель	Виды разрешенного использования	Назначение (проектируемое назначение)	Кадастровая стоимость (руб)
1	2	3	4	5	6	7	8	9
41	29:22:060416:56	Здание	163015, Архангельская область, г Архангельск, ул Калинина, д 4	площадь: 471.3 кв.м	_____	_____	Многоквартирный дом	2142116.44
42	29:22:060416:57	Здание	163015, Архангельская область, г Архангельск, ул Калинина, д 5	площадь: 469.7 кв.м	_____	_____	Многоквартирный дом	3354755.23
43	29:22:060416:58	Здание	163015, Архангельская область, г Архангельск, ул Калинина, д 6	площадь: 475.6 кв.м	_____	_____	Многоквартирный дом	3396895.02
44	29:22:060416:59	Здание	163015, Архангельская область, г Архангельск, ул Калинина, д 7	площадь: 472.3 кв.м	_____	_____	Многоквартирный дом	3373325.31
45	29:22:060416:60	Здание	163015, Архангельская область, г Архангельск, ул Калинина, д 8	площадь: 472.7 кв.м	_____	_____	Многоквартирный дом	2148479.61

\_\_\_\_\_

полное наименование должности

М.П.

\_\_\_\_\_

подпись

\_\_\_\_\_

инициалы, фамилия

КАДАСТРОВЫЙ ПЛАН ТЕРРИТОРИИ

Лист № 10	раздела 1	Всего листов раздела 1: 30	Всего разделов: 11	Всего листов: 894
« 13 » мая 2024 г. № КУВИ-001/2024-129521826				
Номер кадастрового квартала: 29:22:060416				

Номер п/п	Кадастровый номер объекта недвижимости	Вид объекта недвижимости	Адрес	Площадь или основная характеристика	Категория земель	Виды разрешенного использования	Назначение (проектируемое назначение)	Кадастровая стоимость (руб)
1	2	3	4	5	6	7	8	9
46	29:22:060416:61	Здание	163015, Архангельская область, г Архангельск, ул Калинина, д 10	площадь: 3831 кв.м	_____	_____	Многоквартирный дом	80352569.81
47	29:22:060416:62	Здание	163015, Архангельская область, г Архангельск, ул Калинина, д 11	площадь: 473.2 кв.м	_____	_____	Многоквартирный дом	2150752.17
48	29:22:060416:63	Здание	163015, Архангельская область, г Архангельск, ул Калинина, д 13	площадь: 723.2 кв.м	_____	_____	Многоквартирный дом	3262798
49	29:22:060416:64	Здание	163015, Архангельская область, г Архангельск, ул Калинина, д 15	площадь: 721.8 кв.м	_____	_____	Многоквартирный дом	3256481.74
50	29:22:060416:65	Здание	163015, Архангельская область, г Архангельск, ул Калинина, д 17, корп 1	площадь: 196.1 кв.м	_____	_____	Нежилое	1759407.37

\_\_\_\_\_

полное наименование должности

М.П.

\_\_\_\_\_

подпись

\_\_\_\_\_

инициалы, фамилия

КАДАСТРОВЫЙ ПЛАН ТЕРРИТОРИИ

Лист № 11	раздела 1	Всего листов раздела 1: 30	Всего разделов: 11	Всего листов: 894
« 13 » мая 2024 г. № КУВИ-001/2024-129521826				
Номер кадастрового квартала: 29:22:060416				

Номер п/п	Кадастровый номер объекта недвижимости	Вид объекта недвижимости	Адрес	Площадь или основная характеристика	Категория земель	Виды разрешенного использования	Назначение (проектируемое назначение)	Кадастровая стоимость (руб)
1	2	3	4	5	6	7	8	9
51	29:22:060416:66	Здание	Архангельская область, г Архангельск, ул Калинина, д 17	площадь: 788.5 кв.м	_____	_____	Многоквартирный дом	3557406.28
52	29:22:060416:67	Здание	163015, Архангельская область, г Архангельск, ул Ленина, д 6, к 1	площадь: 469 кв.м	_____	_____	Многоквартирный дом	2131662.65
53	29:22:060416:69	Здание	163015, Архангельская область, г Архангельск, ул Ленина, д 8, к 1	площадь: 465.6 кв.м	_____	_____	Многоквартирный дом	3325471.66
54	29:22:060416:70	Здание	163015, Архангельская область, г Архангельск, ул Ленина, д 8	площадь: 517.9 кв.м	_____	_____	Многоквартирный дом	2353919.17
55	29:22:060416:71	Здание	163015, Архангельская область, г Архангельск, ул Ленина, д 12	площадь: 464 кв.м	_____	_____	Многоквартирный дом	2108937.04

\_\_\_\_\_

полное наименование должности

М.П.

\_\_\_\_\_

подпись

\_\_\_\_\_

инициалы, фамилия

КАДАСТРОВЫЙ ПЛАН ТЕРРИТОРИИ

Лист № 12	раздела 1	Всего листов раздела 1: 30	Всего разделов: 11	Всего листов: 894
« 13 » мая 2024 г. № КУВИ-001/2024-129521826				
Номер кадастрового квартала: 29:22:060416				

Номер п/п	Кадастровый номер объекта недвижимости	Вид объекта недвижимости	Адрес	Площадь или основная характеристика	Категория земель	Виды разрешенного использования	Назначение (проектируемое назначение)	Кадастровая стоимость (руб)
1	2	3	4	5	6	7	8	9
56	29:22:060416:72	Здание	163015, Архангельская область, г Архангельск, ул Ленина, д 14	площадь: 742.3 кв.м	_____	_____	Многоквартирный дом	3348969.8
57	29:22:060416:73	Здание	163015, Архангельская область, г Архангельск, ул Ленина, д 16	площадь: 520.9 кв.м	_____	_____	Многоквартирный дом	2367554.53
58	29:22:060416:74	Здание	163015, Архангельская область, г Архангельск, ул Ленина, д 18	площадь: 526.2 кв.м	_____	_____	Многоквартирный дом	2391643.69
59	29:22:060416:75	Здание	163015, Архангельская область, г Архангельск, ул Почтовая, д 4, к 1	площадь: 419.5 кв.м	_____	_____	Жилое	1841096.31
60	29:22:060416:76	Здание	163015, Архангельская область, г Архангельск, ул Почтовая, д 4	площадь: 443.6 кв.м	_____	_____	Многоквартирный дом	3168340.26

\_\_\_\_\_

полное наименование должности

М.П.

\_\_\_\_\_

подпись

\_\_\_\_\_

инициалы, фамилия

КАДАСТРОВЫЙ ПЛАН ТЕРРИТОРИИ

Лист № 13	раздела 1	Всего листов раздела 1: 30	Всего разделов: 11	Всего листов: 894
« 13 » мая 2024 г. № КУВИ-001/2024-129521826				
Номер кадастрового квартала: 29:22:060416				

Номер п/п	Кадастровый номер объекта недвижимости	Вид объекта недвижимости	Адрес	Площадь или основная характеристика	Категория земель	Виды разрешенного использования	Назначение (проектируемое назначение)	Кадастровая стоимость (руб)
1	2	3	4	5	6	7	8	9
61	29:22:060416:77	Здание	163015, Архангельская область, г Архангельск, ул Почтовая, д 6	площадь: 493.9 кв.м	_____	_____	Многоквартирный дом	2244836.21
62	29:22:060416:78	Здание	163015, Архангельская область, г Архангельск, ул Почтовая, д 8	площадь: 728 кв.м	_____	_____	Многоквартирный дом	5161284.45
63	29:22:060416:79	Сооружение	Архангельская область, г Архангельск, ул Республиканская, д 12	протяженность: 35 м	_____	_____	Канализационная сеть	44108.9
64	29:22:060416:80	Сооружение	Архангельская область, г Архангельск, ул Республиканская, д 12	протяженность: 27 м	_____	_____	Водопроводная сеть	41043.43
65	29:22:060416:81	Здание	163015, Архангельская область, г Архангельск, ул Республиканская, д 12	площадь: 608.1 кв.м	_____	_____	Многоквартирный дом	2743511.43

\_\_\_\_\_

полное наименование должности

М.П.

\_\_\_\_\_

подпись

\_\_\_\_\_

инициалы, фамилия

КАДАСТРОВЫЙ ПЛАН ТЕРРИТОРИИ

Лист № 14	раздела 1	Всего листов раздела 1: 30	Всего разделов: 11	Всего листов: 894
« 13 » мая 2024 г. № КУВИ-001/2024-129521826				
Номер кадастрового квартала: 29:22:060416				

Номер п/п	Кадастровый номер объекта недвижимости	Вид объекта недвижимости	Адрес	Площадь или основная характеристика	Категория земель	Виды разрешенного использования	Назначение (проектируемое назначение)	Кадастровая стоимость (руб)
1	2	3	4	5	6	7	8	9
66	29:22:060416:82	Здание	163015, Архангельская область, г Архангельск, ул Республиканская, д 4	площадь: 517.3 кв.м	_____	_____	Многоквартирный дом	2351192.09
67	29:22:060416:83	Здание	Архангельская область, г Архангельск, ул Республиканская, д 5	площадь: 616.5 кв.м	_____	_____	Нежилое	2849338.14
68	29:22:060416:84	Здание	163015, Архангельская область, г Архангельск, ул Республиканская, д 6	площадь: 647.3 кв.м	_____	_____	Многоквартирный дом	2920366.63
69	29:22:060416:85	Здание	163015, Архангельская область, г Архангельск, ул Республиканская, д 7	площадь: 796 кв.м	_____	_____	Нежилое	3658921.2
70	29:22:060416:87	Здание	Архангельская область, г Архангельск, ул Республиканская, д 13, строен 1	площадь: 16.6 кв.м	_____	_____	Нежилое	188618.28

\_\_\_\_\_

полное наименование должности

М.П.

\_\_\_\_\_

подпись

\_\_\_\_\_

инициалы, фамилия



КАДАСТРОВЫЙ ПЛАН ТЕРРИТОРИИ

Лист № 15	раздела 1	Всего листов раздела 1: 30	Всего разделов: 11	Всего листов: 894
« 13 » мая 2024 г. № КУВИ-001/2024-129521826				
Номер кадастрового квартала: 29:22:060416				

Номер п/п	Кадастровый номер объекта недвижимости	Вид объекта недвижимости	Адрес	Площадь или основная характеристика	Категория земель	Виды разрешенного использования	Назначение (проектируемое назначение)	Кадастровая стоимость (руб)
1	2	3	4	5	6	7	8	9
71	29:22:060416:88	Здание	163015, Архангельская область, г Архангельск, ул Республиканская, д 13	площадь: 528.2 кв.м	—	—	Многоквартирный дом	2400733.93
72	29:22:060416:91	Здание	163015, Архангельская область, г Архангельск, ул Республиканская, д 16	площадь: 597.4 кв.м	—	—	Многоквартирный дом	4266831.55
73	29:22:060416:92	Здание	163015, Архангельская область, г Архангельск, ул Республиканская, д 17	площадь: 594 кв.м	—	—	Многоквартирный дом	2699803.02
74	29:22:060416:94	Здание	163015, Архангельская область, г Архангельск, ул Республиканская, д 19	площадь: 648.1 кв.м	—	—	Многоквартирный дом	2923975.92
75	29:22:060416:95	Сооружение	Архангельская область, г Архангельск, ул Чкалова, д 4	протяженность: 9 м	—	—	Водопроводная сеть	4377.69

\_\_\_\_\_

полное наименование должности

М.П.

\_\_\_\_\_

подпись

\_\_\_\_\_

инициалы, фамилия

КАДАСТРОВЫЙ ПЛАН ТЕРРИТОРИИ

Лист № 16	раздела 1	Всего листов раздела 1: 30	Всего разделов: 11	Всего листов: 894
« 13 » мая 2024 г. № КУВИ-001/2024-129521826				
Номер кадастрового квартала: 29:22:060416				

Номер п/п	Кадастровый номер объекта недвижимости	Вид объекта недвижимости	Адрес	Площадь или основная характеристика	Категория земель	Виды разрешенного использования	Назначение (проектируемое назначение)	Кадастровая стоимость (руб)
1	2	3	4	5	6	7	8	9
76	29:22:060416:96	Здание	163015, Архангельская область, г Архангельск, ул Чкалова, д 4	площадь: 742.4 кв.м	_____	_____	Многоквартирный дом	3349420.96
77	29:22:060416:97	Здание	163015, Архангельская область, г Архангельск, ул Чкалова, д 2	площадь: 3824.7 кв.м	_____	_____	Многоквартирный дом	59989727
78	29:22:060416:98	Здание	163015, Архангельская область, г Архангельск, ул Чкалова, д 5, к 1	площадь: 490.3 кв.м	_____	_____	Многоквартирный дом	3501887.36
79	29:22:060416:99	Здание	163015, Архангельская область, г Архангельск, ул Чкалова, д 5	площадь: 522.8 кв.м	_____	_____	Многоквартирный дом	2376190.27
80	29:22:060416:100	Здание	163015, Архангельская область, г Архангельск, ул Чкалова, д 6	площадь: 679.4 кв.м	_____	_____	Многоквартирный дом	4816726.17

\_\_\_\_\_

полное наименование должности

М.П.

\_\_\_\_\_

подпись

\_\_\_\_\_

инициалы, фамилия

КАДАСТРОВЫЙ ПЛАН ТЕРРИТОРИИ

Лист № 17	раздела 1	Всего листов раздела 1: 30	Всего разделов: 11	Всего листов: 894
« 13 » мая 2024 г. № КУВИ-001/2024-129521826				
Номер кадастрового квартала: 29:22:060416				

Номер п/п	Кадастровый номер объекта недвижимости	Вид объекта недвижимости	Адрес	Площадь или основная характеристика	Категория земель	Виды разрешенного использования	Назначение (проектируемое назначение)	Кадастровая стоимость (руб)
1	2	3	4	5	6	7	8	9
81	29:22:060416:101	Здание	Архангельская область, г Архангельск, ул Чкалова, д 7, корп 1, строен 1	площадь: 29.2 кв.м	_____	_____	Нежилое	180228.72
82	29:22:060416:102	Здание	163015, Архангельская область, г Архангельск, ул Чкалова, д 7	площадь: 526.7 кв.м	_____	_____	Многоквартирный дом	2393916.25
83	29:22:060416:103	Здание	163015, Архангельская область, г Архангельск, ул Чкалова, д 8	площадь: 731.4 кв.м	_____	_____	Многоквартирный дом	5185389.35
84	29:22:060416:104	Здание	163015, Архангельская область, г Архангельск, ул Чкалова, д 9	площадь: 519.7 кв.м	_____	_____	Многоквартирный дом	2362100.39
85	29:22:060416:105	Здание	163015, Архангельская область, г Архангельск, ул Чкалова, д 10	площадь: 740.1 кв.м	_____	_____	Многоквартирный дом	3339044.25

\_\_\_\_\_

полное наименование должности

М.П.

\_\_\_\_\_

подпись

\_\_\_\_\_

инициалы, фамилия

КАДАСТРОВЫЙ ПЛАН ТЕРРИТОРИИ

Лист № 18	раздела 1	Всего листов раздела 1: 30	Всего разделов: 11	Всего листов: 894
« 13 » мая 2024 г. № КУВИ-001/2024-129521826				
Номер кадастрового квартала: 29:22:060416				

Номер п/п	Кадастровый номер объекта недвижимости	Вид объекта недвижимости	Адрес	Площадь или основная характеристика	Категория земель	Виды разрешенного использования	Назначение (проектируемое назначение)	Кадастровая стоимость (руб)
1	2	3	4	5	6	7	8	9
86	29:22:060416:106	Здание	163015, Архангельская область, г Архангельск, ул Чкалова, д 12	площадь: 733 кв.м	_____	_____	Многоквартирный дом	3307011.8
87	29:22:060416:107	Здание	163015, Архангельская область, г Архангельск, ул Чкалова, д 13	площадь: 516.2 кв.м	_____	_____	Многоквартирный дом	2346192.46
88	29:22:060416:108	Здание	163015, Архангельская область, г Архангельск, ул Чкалова, д 15	площадь: 712.3 кв.м	_____	_____	Многоквартирный дом	5049976.53
89	29:22:060416:109	Здание	163015, Архангельская область, г Архангельск, ул Чкалова, д 11	площадь: 543.2 кв.м	_____	_____	Многоквартирный дом	2468910.78
90	29:22:060416:110	Здание	163015, Архангельская область, г Архангельск, ул Ленина, д 10	площадь: 519.5 кв.м	_____	_____	Многоквартирный дом	2361191.36

\_\_\_\_\_

полное наименование должности

М.П.

\_\_\_\_\_

подпись

\_\_\_\_\_

инициалы, фамилия

**КАДАСТРОВЫЙ ПЛАН ТЕРРИТОРИИ**

Лист № 19	раздела 1	Всего листов раздела 1: 30	Всего разделов: 11	Всего листов: 894
« 13 » мая 2024 г. № КУВИ-001/2024-129521826				
Номер кадастрового квартала: 29:22:060416				

Номер п/п	Кадастровый номер объекта недвижимости	Вид объекта недвижимости	Адрес	Площадь или основная характеристика	Категория земель	Виды разрешенного использования	Назначение (проектируемое назначение)	Кадастровая стоимость (руб)
1	2	3	4	5	6	7	8	9
91	29:22:060416:114	Здание	Архангельская область, г Архангельск, ул Ленина, д 2А	площадь: 452.7 кв.м	_____	_____	Жилое	2899995.47
92	29:22:060416:115	Здание	163015, Архангельская область, г Архангельск, ул Республиканская, д 16, к 1	площадь: 609.8 кв.м	_____	_____	Многоквартирный дом	2751181.17
93	29:22:060416:1270	Земельный участок	Архангельская область, г Архангельск, ул Чкалова	6 +/-1	Земли населенных пунктов	Для установки и эксплуатации торгового киоска по продаже питьевой воды "Акварель" без права капитального строительства и создания объектов недвижимости	_____	12852.95
94	29:22:060416:1271	Сооружение	Архангельская область, г Архангельск, ул Чкалова, д 3	протяженность: 19 м	_____	_____	Канализационная сеть	37377.3
95	29:22:060416:1272	Сооружение	Архангельская область, г Архангельск, ул Чкалова, д 3	протяженность: 4 м	_____	_____	Водопроводная сеть	6840.57

\_\_\_\_\_ полное наименование должности

М.П.

\_\_\_\_\_ подпись

\_\_\_\_\_ инициалы, фамилия

КАДАСТРОВЫЙ ПЛАН ТЕРРИТОРИИ

Лист № 20	раздела 1	Всего листов раздела 1: 30	Всего разделов: 11	Всего листов: 894
« 13 » мая 2024 г. № КУВИ-001/2024-129521826				
Номер кадастрового квартала: 29:22:060416				

Номер п/п	Кадастровый номер объекта недвижимости	Вид объекта недвижимости	Адрес	Площадь или основная характеристика	Категория земель	Виды разрешенного использования	Назначение (проектируемое назначение)	Кадастровая стоимость (руб)
1	2	3	4	5	6	7	8	9
96	29:22:060416:1273	Сооружение	Архангельская область, г Архангельск, ул Чкалова, д 3	протяженность: 308 м	_____	_____	Сети наружного освещения	46960.62
97	29:22:060416:1274	Земельный участок	Архангельская область, г Архангельск, пр-кт Ленинградский	9 +/-1	Земли населенных пунктов	для установки и эксплуатации торгового киоска без права капитального строительства и создания объектов недвижимости	_____	19279.43
98	29:22:060416:1337	Сооружение	Архангельская область, г Архангельск, ул Чкалова, д 1	протяженность: 8 м	_____	_____	Водопроводная сеть	3891.28
99	29:22:060416:1338	Здание	163015, Архангельская область, г Архангельск, ул Чкалова, д 1	площадь: 485.9 кв.м	_____	_____	Нежилое	1625961
100	29:22:060416:1342	Сооружение	163000, Архангельская область, г Архангельск, пр-кт Ленинградский, д 165, корп 2	протяженность: 23 м	_____	_____	Иное сооружение (Водопроводная сеть от жилого дома №167, корп.1 по пр.Ленинградскому на здание МУК СКЦ "Луч", по адресу: пр.Ленинградский, д.165, корп.2)	11187.44

\_\_\_\_\_

полное наименование должности

М.П.

\_\_\_\_\_

подпись

\_\_\_\_\_

инициалы, фамилия

КАДАСТРОВЫЙ ПЛАН ТЕРРИТОРИИ

Лист № 21	раздела 1	Всего листов раздела 1: 30	Всего разделов: 11	Всего листов: 894
« 13 » мая 2024 г. № КУВИ-001/2024-129521826				
Номер кадастрового квартала: 29:22:060416				

Номер п/п	Кадастровый номер объекта недвижимости	Вид объекта недвижимости	Адрес	Площадь или основная характеристика	Категория земель	Виды разрешенного использования	Назначение (проектируемое назначение)	Кадастровая стоимость (руб)
1	2	3	4	5	6	7	8	9
101	29:22:060416:1345	Земельный участок	163015, Архангельская область, г Архангельск, ул Республиканская, д 14, корп 1	2291 +/-17	Земли населенных пунктов	Для эксплуатации многоквартирного жилого дома	_____	3385858.71
102	29:22:060416:1346	Земельный участок	163015, Архангельская область, г Архангельск, ул Республиканская, д 18	1181 +/-12	Земли населенных пунктов	Для эксплуатации многоквартирного жилого дома	_____	1940313.31
103	29:22:060416:1347	Сооружение	163000, Архангельская область, г Архангельск	протяженность: 43 м	_____	_____	10 Сооружение коммунального хозяйства	75893.02
104	29:22:060416:1348	Сооружение	163000, Архангельская область, г Архангельск	протяженность: 58 м	_____	_____	10 Сооружение коммунального хозяйства	102367.33
105	29:22:060416:1349	Сооружение	163000, Архангельская область, г Архангельск, ул Чкалова	протяженность: 15 м	_____	_____	Иное сооружение (теплотрасса от ТК-55-10-4п-9-1 (ГВС) до здания по ул. Чкалова, д. 8)	26474.31

\_\_\_\_\_

полное наименование должности

М.П.

\_\_\_\_\_

подпись

\_\_\_\_\_

инициалы, фамилия

**КАДАСТРОВЫЙ ПЛАН ТЕРРИТОРИИ**

Лист № 22	раздела 1	Всего листов раздела 1: 30	Всего разделов: 11	Всего листов: 894
« 13 » мая 2024 г. № КУВИ-001/2024-129521826				
Номер кадастрового квартала: 29:22:060416				

Номер п/п	Кадастровый номер объекта недвижимости	Вид объекта недвижимости	Адрес	Площадь или основная характеристика	Категория земель	Виды разрешенного использования	Назначение (проектируемое назначение)	Кадастровая стоимость (руб)
1	2	3	4	5	6	7	8	9
106	29:22:060416:1350	Сооружение	163000, Архангельская область, г Архангельск, ул Чкалова	протяженность: 21 м	_____	_____	Иное сооружение (теплотрасса от ТК-55-10-4п-9-1 (ГВС) до здания по ул. Чкалова, д. 4 (ГВС))	37064.03
107	29:22:060416:1351	Сооружение	163000, Архангельская область, г Архангельск, ул Чкалова	протяженность: 8 м	_____	_____	Иное сооружение (Теплотрасса от ТК-55-10-4п-4-2 (ГВС) до здания по ул. Чкалова, д.14)	14119.63
108	29:22:060416:1352	Сооружение	163000, Архангельская область, г Архангельск, ул Чкалова	протяженность: 28 м	_____	_____	Иное сооружение (Теплотрасса от ТК-55-10-4п-4-1а (ГВС) у здания по ул. Чкалова, д. 12 до ТК-55-10-4п-4-2 (ГВС) у здания по ул. Чкалова, д.14)	49418.71
109	29:22:060416:1358	Земельный участок	Архангельская область, г Архангельск, пр-кт Ленинградский	24 +/-2	Земли населенных пунктов	Для размещения рекламной конструкции без права капитального строительства и создания объектов недвижимости	_____	62722.41
110	29:22:060416:1359	Земельный участок	163015, Архангельская область, г Архангельск, ул Республиканская, д 17	1162 +/-12	Земли населенных пунктов	Для эксплуатации многоквартирного жилого дома (среднеэтажная жилая застройка)	_____	1132516.98

\_\_\_\_\_

полное наименование должности

М.П.

\_\_\_\_\_

подпись

\_\_\_\_\_

инициалы, фамилия



КАДАСТРОВЫЙ ПЛАН ТЕРРИТОРИИ

Лист № 23	раздела 1	Всего листов раздела 1: 30	Всего разделов: 11	Всего листов: 894
-----------	-----------	----------------------------	--------------------	-------------------

« 13 » мая 2024 г. № КУВИ-001/2024-129521826

Номер кадастрового квартала: 29:22:060416

Номер п/п	Кадастровый номер объекта недвижимости	Вид объекта недвижимости	Адрес	Площадь или основная характеристика	Категория земель	Виды разрешенного использования	Назначение (проектируемое назначение)	Кадастровая стоимость (руб)
1	2	3	4	5	6	7	8	9
111	29:22:060416:1363	Здание	163015, Архангельская область, г Архангельск, ул Чкалова, д 3	площадь: 863.2 кв.м	_____	_____	Нежилое	4493288.84
112	29:22:060416:1364	Земельный участок	163015, Архангельская область, г Архангельск, ул Ленина, д 6	1045 +/-11	Земли населенных пунктов	Для размещения (эксплуатации) многоквартирного жилого дома	_____	1909878.62
113	29:22:060416:1367	Здание	163015, Архангельская область, г Архангельск, ул Республиканская, д 11	площадь: 1274.4 кв.м	_____	_____	Многоквартирный дом	24115556.38
114	29:22:060416:1395	Сооружение	163015, Архангельская область, г Архангельск, ул Республиканская	протяженность: 10 м	_____	_____	10.3. Сооружения канализации	22746.05
115	29:22:060416:1397	Земельный участок	163015, Архангельская область, г Архангельск, ул Ленина, д 12	1306 +/-12.65	Земли населенных пунктов	Для эксплуатации многоквартирного жилого дома	_____	2202574.02

\_\_\_\_\_

полное наименование должности

М.П.

\_\_\_\_\_

подпись

\_\_\_\_\_

инициалы, фамилия

КАДАСТРОВЫЙ ПЛАН ТЕРРИТОРИИ

Лист № 24	раздела 1	Всего листов раздела 1: 30	Всего разделов: 11	Всего листов: 894
« 13 » мая 2024 г. № КУВИ-001/2024-129521826				
Номер кадастрового квартала: 29:22:060416				

Номер п/п	Кадастровый номер объекта недвижимости	Вид объекта недвижимости	Адрес	Площадь или основная характеристика	Категория земель	Виды разрешенного использования	Назначение (проектируемое назначение)	Кадастровая стоимость (руб)
1	2	3	4	5	6	7	8	9
116	29:22:060416:1398	Земельный участок	163015, Архангельская область, г Архангельск, ул Республиканская, д 14	1408 +/-13	Земли населенных пунктов	для эксплуатации многоквартирного жилого дома	_____	2251292.7
117	29:22:060416:1402	Земельный участок	Местоположение установлено относительно ориентира, расположенного в границах участка. Почтовый адрес ориентира: 163015, Архангельская область, г Архангельск, ул Республиканская, д 6	1675 +/-14	Земли населенных пунктов	для эксплуатации многоквартирного жилого дома	_____	2663340.32
118	29:22:060416:1404	Сооружение	Архангельская область, г Архангельск	протяженность: 51 м	_____	_____	7.4 Сооружения дорожного транспорта	184442.27
119	29:22:060416:1405	Сооружение	Архангельская область, г Архангельск	протяженность: 164 м	_____	_____	7.4 Сооружения дорожного транспорта	593108.46
120	29:22:060416:1406	Сооружение	Архангельская область, г Архангельск	протяженность: 209 м	_____	_____	1.1 Сооружения электроэнергетики	26249.99

\_\_\_\_\_ полное наименование должности

М.П.

\_\_\_\_\_ подпись

\_\_\_\_\_ инициалы, фамилия

## КАДАСТРОВЫЙ ПЛАН ТЕРРИТОРИИ

Лист № 25	раздела 1	Всего листов раздела 1: 30	Всего разделов: 11	Всего листов: 894
« 13 » мая 2024 г. № КУВИ-001/2024-129521826				
Номер кадастрового квартала: 29:22:060416				

Номер п/п	Кадастровый номер объекта недвижимости	Вид объекта недвижимости	Адрес	Площадь или основная характеристика	Категория земель	Виды разрешенного использования	Назначение (проектируемое назначение)	Кадастровая стоимость (руб)
1	2	3	4	5	6	7	8	9
121	29:22:060416:1407	Сооружение	Архангельская область, г Архангельск	протяженность: 39 м	—	—	1.1 Сооружения электроэнергетики	4898.32
122	29:22:060416:1408	Земельный участок	Местоположение установлено относительно ориентира, расположенного в границах участка. Почтовый адрес ориентира: Архангельская область, г Архангельск, пр-кт Ленинградский	10732 +/-36	Земли населенных пунктов	для размещения сквера	—	2722386.44
123	29:22:060416:1409	Сооружение	Архангельская область, г Архангельск	протяженность: 9 м	—	—	10) сооружения коммунального хозяйства	15884.59
124	29:22:060416:1410	Земельный участок	163015, Архангельская область, г Архангельск, ул Калинина	1234 +/-12	Земли населенных пунктов	для размещения объектов физической культуры и спорта	—	718511.77
125	29:22:060416:1411	Сооружение	Архангельская область, г Архангельск, пр-кт Ленинградский, д 165	площадь: 374 кв.м	—	—	Иное сооружение (Памятник им. В.И. Ленина)	1

полное наименование должности

М.П.

подпись

инициалы, фамилия

КАДАСТРОВЫЙ ПЛАН ТЕРРИТОРИИ

Лист № 26	раздела 1	Всего листов раздела 1: 30	Всего разделов: 11	Всего листов: 894
« 13 » мая 2024 г. № КУВИ-001/2024-129521826				
Номер кадастрового квартала: 29:22:060416				

Номер п/п	Кадастровый номер объекта недвижимости	Вид объекта недвижимости	Адрес	Площадь или основная характеристика	Категория земель	Виды разрешенного использования	Назначение (проектируемое назначение)	Кадастровая стоимость (руб)
1	2	3	4	5	6	7	8	9
126	29:22:060416:1629	Земельный участок	163015, Архангельская область, г Архангельск, ул Республиканская, д 8	1632 +/-14	Земли населенных пунктов	многоэтажная жилая застройка (высотная застройка)	_____	2974995.84
127	29:22:060416:1634	Сооружение	Архангельская область, г Архангельск, г Архангельск, Территориальный округ Майская горка	протяженность: 125 м	_____	_____	10) сооружения коммунального хозяйства	180585.22
128	29:22:060416:1635	Сооружение	Архангельская область, г Архангельск	протяженность: 83 м	_____	_____	10) сооружения коммунального хозяйства	126170.54
129	29:22:060416:1638	Земельный участок	Архангельская область, г Архангельск, пр-кт Ленинградский	936 +/-11	Земли населенных пунктов	благоустройство территории	_____	237435.12
130	29:22:060416:1639	Земельный участок	Архангельская область, г Архангельск, пр-кт Ленинградский	63 +/-3	Земли населенных пунктов	благоустройство территории	_____	15981.21

\_\_\_\_\_

полное наименование должности

М.П.

\_\_\_\_\_

подпись

\_\_\_\_\_

инициалы, фамилия

КАДАСТРОВЫЙ ПЛАН ТЕРРИТОРИИ

Лист № 27	раздела 1	Всего листов раздела 1: 30	Всего разделов: 11	Всего листов: 894
-----------	-----------	----------------------------	--------------------	-------------------

« 13 » мая 2024 г. № КУВИ-001/2024-129521826

Номер кадастрового квартала: 29:22:060416

Номер п/п	Кадастровый номер объекта недвижимости	Вид объекта недвижимости	Адрес	Площадь или основная характеристика	Категория земель	Виды разрешенного использования	Назначение (проектируемое назначение)	Кадастровая стоимость (руб)
1	2	3	4	5	6	7	8	9
131	29:22:060416:1640	Земельный участок	Архангельская область, г Архангельск	7637 +/-31	Земли населенных пунктов	Для эксплуатации пр.Ленинградского (от ул.Ленина до ул.Героя Советского Союза Петра Лушева)	_____	1937277.79
132	29:22:060416:1641	Земельный участок	Архангельская область, г Архангельск, ул Ленина	1652 +/-14	Земли населенных пунктов	Малоэтажная многоквартирная жилая застройка	_____	2559033.08
133	29:22:060416:1642	Земельный участок	Архангельская область, г Архангельск, ул Почтовая	2247 +/-17	Земли населенных пунктов	Малоэтажная многоквартирная жилая застройка	_____	3286635.2
134	29:22:060416:1643	Земельный участок	Архангельская область, г Архангельск, ул Чкалова	2442 +/-17	Земли населенных пунктов	Малоэтажная многоквартирная жилая застройка	_____	3552595.42
135	29:22:060416:1644	Земельный участок	Архангельская область, г Архангельск, ул Республиканская	2175 +/-16	Земли населенных пунктов	Малоэтажная многоквартирная жилая застройка	_____	3257839.9

\_\_\_\_\_ полное наименование должности

М.П.

\_\_\_\_\_ подпись

\_\_\_\_\_ инициалы, фамилия

КАДАСТРОВЫЙ ПЛАН ТЕРРИТОРИИ

Лист № 28	раздела 1	Всего листов раздела 1: 30	Всего разделов: 11	Всего листов: 894
« 13 » мая 2024 г. № КУВИ-001/2024-129521826				
Номер кадастрового квартала: 29:22:060416				

Номер п/п	Кадастровый номер объекта недвижимости	Вид объекта недвижимости	Адрес	Площадь или основная характеристика	Категория земель	Виды разрешенного использования	Назначение (проектируемое назначение)	Кадастровая стоимость (руб)
1	2	3	4	5	6	7	8	9
136	29:22:060416:1645	Земельный участок	Архангельская область, г Архангельск, ул Республиканская	2014 +/-16	Земли населенных пунктов	Малоэтажная многоквартирная жилая застройка	_____	3050188.24
137	29:22:060416:1646	Земельный участок	Архангельская область, г Архангельск, пр-кт Ленинградский	35 +/-2	Земли населенных пунктов	благоустройство территории	_____	8878.45
138	29:22:060416:1648	Земельный участок	Архангельская область, г Архангельск, ул Республиканская, д 19	1066 +/-11	Земли населенных пунктов	Малоэтажная многоквартирная жилая застройка	_____	1763538.99
139	29:22:060416:1649	Земельный участок	Архангельская область, г Архангельск, ул Чкалова	6088 +/-27	Земли населенных пунктов	Благоустройство территории	_____	1544342.96
140	29:22:060416:1650	Земельный участок	Архангельская область, г Архангельск, ул Чкалова	328 +/-6	Земли населенных пунктов	благоустройство территории	_____	83203.76

\_\_\_\_\_

полное наименование должности

М.П.

\_\_\_\_\_

подпись

\_\_\_\_\_

инициалы, фамилия

**КАДАСТРОВЫЙ ПЛАН ТЕРРИТОРИИ**

<b>Лист № 29</b>	<b>раздела 1</b>	<b>Всего листов раздела 1: 30</b>	<b>Всего разделов: 11</b>	<b>Всего листов: 894</b>
« 13 » мая 2024 г. № КУВИ-001/2024-129521826				
Номер кадастрового квартала: 29:22:060416				

Номер п/п	Кадастровый номер объекта недвижимости	Вид объекта недвижимости	Адрес	Площадь или основная характеристика	Категория земель	Виды разрешенного использования	Назначение (проектируемое назначение)	Кадастровая стоимость (руб)
1	2	3	4	5	6	7	8	9
141	29:22:060416:1651	Земельный участок	Архангельская область, г Архангельск, ул Чкалова	186 +/-5	Земли населенных пунктов	благоустройство территории	_____	47182.62
142	29:22:060416:1652	Земельный участок	Архангельская область, г Архангельск, ул Чкалова	51 +/-3	Земли населенных пунктов	благоустройство территории	_____	12937.17
143	29:22:060416:1664	Земельный участок	Архангельская область, г Архангельск, ул Чкалова, д 10	1503 +/-14	Земли населенных пунктов	Малоэтажная многоквартирная жилая застройка	_____	2453866.19
144	29:22:060416:1665	Земельный участок	Архангельская область, г Архангельск, ул Ленина, д 8	2660 +/-18	Земли населенных пунктов	малоэтажная многоквартирная жилая застройка	_____	4076943.44
145	29:22:060416:1666	Земельный участок	Архангельская область, г Архангельск, ул Калинина, д 4	1901 +/-15	Земли населенных пунктов	малоэтажная многоквартирная жилая застройка	_____	3051251.88

\_\_\_\_\_

полное наименование должности

М.П.

\_\_\_\_\_

подпись

\_\_\_\_\_

инициалы, фамилия

КАДАСТРОВЫЙ ПЛАН ТЕРРИТОРИИ

Лист № 30	раздела 1	Всего листов раздела 1: 30	Всего разделов: 11	Всего листов: 894
« 13 » мая 2024 г. № КУВИ-001/2024-129521826				
Номер кадастрового квартала: 29:22:060416				

Номер п/п	Кадастровый номер объекта недвижимости	Вид объекта недвижимости	Адрес	Площадь или основная характеристика	Категория земель	Виды разрешенного использования	Назначение (проектируемое назначение)	Кадастровая стоимость (руб)
1	2	3	4	5	6	7	8	9
146	29:22:060416:1671	Земельный участок	Архангельская область, г Архангельск, ул Чкалова, д 7	1699 +/-14	Земли населенных пунктов	малоэтажная многоквартирная жилая застройка	_____	2811459.53
147	29:22:060416:1672	Земельный участок	Архангельская область, г Архангельск, ул Чкалова, д 9	1626 +/-14	Земли населенных пунктов	Малоэтажная многоквартирная жилая застройка	_____	2685195.55
148	29:22:060416:1673	Земельный участок	Архангельская область, г Архангельск	554 +/-8	Земли населенных пунктов	Улично-дорожная сеть	_____	140533.18
149	29:22:000000:8344	Сооружение	163000, Архангельская область, г Архангельск	протяженность: 8402 м	_____	_____	10) сооружения коммунального хозяйства	3818865.28

\_\_\_\_\_

полное наименование должности

М.П.

\_\_\_\_\_

подпись

\_\_\_\_\_

инициалы, фамилия